

KECAMATAN PURWOKERTO UTARA DALAM ANGKA 2014

Nomor Publikasi : 33026.1425
Katalog BPS : 1102001.33.02
Ukuran Buku : 16,5 cm x 21,7 cm
Jumlah Halaman : iv + 101 halaman

Naskah:

Koordinator Statistik Kecamatan Purwokerto Utara
(H. Yuliadi M. Noor, SE)

Gambar Kulit:

Seksi Integrasi Pengolahan dan Diseminasi Statistik

Diterbitkan Oleh:

Badan Pusat Statistik Kabupaten Banyumas

Boleh dikutip dengan menyebut sumbernya

SAMBUTAN

KEPALA BPS KABUPATEN BANYUMAS

Assalamu'alaikum Wr. Wb.

Puji syukur marilah kita panjatkan kehadiran Allah SWT atas terbitnya publikasi tentang Kecamatan Dalam Angka di wilayah Kabupaten Banyumas, yang menyajikan data lintas sektor sebagai gambaran pencapaian hasil-hasil pembangunan.

Dalam publikasi ini, tersusun data statistik pembangunan yang relevan, akurat dan berkesinambungan dari data tahun-tahun yang lalu. Oleh sebab itu, seyogyanya buku ini dapat dijadikan rujukan bagi instansi/SKPD serta stakeholders lainnya dalam kegiatan monitoring dan evaluasi, serta menjadi pedoman dalam mengambil kebijakan dan perencanaan untuk tahun-tahun mendatang.

Akhirnya, kami selaku penghasil data dan informasi statistik mengajak semua pihak memanfaatkan secara optimal data dan informasi dari publikasi ini.

Ucapan terima kasih dan penghargaan diberikan kepada semua pihak yang telah memberikan sumbangsih dalam penyelesaian publikasi ini. Tanggapan dan saran yang membangun sangat diharapkan untuk menambah kesempurnaan penerbitan dimasa-masa mendatang. Semoga Allah SWT, Tuhan Yang Maha Kasih, menyertai statistik Indonesia sekarang dan selama-lamanya.

Wassalamu'alaikum Wr. Wb

Purwokerto, Agustus 2014
Kepala Badan Pusat Statistik
Kabupaten Banyumas

Gunawan, SE
NIP. 19600915 199003 1 002

KATA PENGANTAR

Publikasi Kecamatan Purwokerto Utara Dalam Angka merupakan publikasi rutin yang diterbitkan setiap tahun oleh Badan Pusat Statistik (BPS) Kabupaten Banyumas guna memenuhi kebutuhan informasi seluruh lapisan masyarakat dan wujud akuntabilitas kinerja pelaksanaan tugas BPS dalam diseminasi informasi.

Penerbitan publikasi ini adalah sebuah realisasi hasil kerja sama Badan Pusat Statistik (BPS) melalui Koordinator Statistik Kecamatan dengan Dinas-Dinas terkait di Kecamatan Purwokerto Utara yang datanya mencakup tingkat Kelurahan. Data yang disajikan merupakan kondisi data tahun 2013 dalam bentuk tabel-tabel dan grafik.

Melalui publikasi tahunan ini data yang tersaji dapat digunakan sebagai informasi dasar oleh seluruh lapisan masyarakat untuk berperan serta memantapkan perencanaan, evaluasi dan pengendalian pembangunan yang terpadu serta berkelanjutan sebagai upaya mendukung otonomi daerah

Ucapan terima kasih dan penghargaan diberikan kepada semua pihak yang telah memberikan sumbangsih dalam penyelesaian publikasi ini. Tanggapan dan saran yang membangun sangat kami harapkan untuk perbaikan dan kesempurnaan publikasi ini dimasa mendatang.

Purwokerto, Agustus 2014
Koordinator Statistik
Kecamatan Purwokerto Utara

H. Yuliadi M. Noor, SE
NIP. 19690722 199112 1 001

DAFTAR ISI

SAMBUTAN KEPALA BPS KABUPATEN BANYUMAS	ii
KATA PENGANTAR	iii
DAFTAR ISI	iv
BAB I GEOGRAFI	1-9
BAB II PEMERINTAHAN	10-16
BAB III PENDUDUK	17-48
BAB IV SOSIAL	49-68
BAB V PERTANIAN	69-84
BAB VI INDUSTRI	85-90
BAB VII PERDAGANGAN	91-92
BAB VIII PERHUBUNGAN	93-99
BAB IX LAIN-LAIN	100-101

GEOGRAFI
Geography **1**

<http://banyumasab.25.go.id>

BAB I GEOGRAFI

LETAK GEOGRAFIS

01. Batas - batas Kecamatan :

- ☝ Sebelah Utara : Kecamatan Baturaden
- ☞ Sebelah Selatan : Kecamatan Purwokerto Timur
- ☜ Sebelah Timur : Kecamatan Kembaran
- ☛ Sebelah Barat : Kecamatan Kedungbanteng

02. Luas Wilayah Kecamatan : 901,39 Ha

03. Tinggi Ibukota Kecamatan dari Permukaan air laut : 102,48 m

04. Jarak dari Ibukota Kecamatan ke Kantor Kelurahan

Kode	Kelurahan	Jarak Dari Kantor Kecamatan Ke Kantor Kelurahan (Km)
001	Bobosan	3,10
002	Purwanegara	2,40
003	Bancarkembar	0,80
004	Sumampir	1,70
005	Pabuwaran	2,05
006	Grendeng	2,10
007	Karangwangkal	1,60

Sumber: Monografi Kecamatan Purwokerto Utara

Tabel 1.1
Tinggi Tempat Kelurahan dan Lokasi Pengukuran
Kecamatan Purwokerto Utara Tahun 2013

Kode	Kelurahan	Tinggi Dari Permukaan Laut		Lokasi Pengukuran
		FT	M	
(1)	(2)	(3)	(4)	(5)
001	Bobosan	405,00	123,35	Sawah
002	Purwanegara	384,00	117,12	Kelurahan
003	Bancarkembar	361,00	110,11	Lapangan
004	Sumampir	416,00	126,88	Lapangan
005	Pabuwaran	526,00	159,39	Lapangan
006	Grendeng	437,00	133,29	Lapangan
007	Karangwangkal	404,00	123,22	Lapangan
Jumlah		2.933,00	893,35	Kecamatan

Sumber: KC Dispertan Kecamatan Purwokerto Utara

Tabel 1.2
Luas Kecamatan Menurut Kelurahan dan Penggunaan Tanah
Kecamatan Purwokerto Utara Tahun 2013

Kode	Kelurahan	Tanah Sawah Menurut Jenis Pengairan (Ha)		
		Irigasi Teknis	Irigasi ½ Teknis	Sederhana
(1)	(2)	(3)	(4)	(5)
001	Bobosan	-	86,21	-
002	Purwanegara	-	36,17	-
003	Bancarkembar	3,37	-	-
004	Sumampir	26,12	-	25,00
005	Pabuwaran	63,11	-	-
006	Grendeng	27,02	-	-
007	Karangwangkal	25,60	-	-
Jumlah		145,22	122,38	25,00

Sumber: KC Dispertan Kecamatan Purwokerto Utara

Lanjutan Tabel 1.2
Luas Kecamatan Menurut Kelurahan dan Penggunaan Tanah
Kecamatan Purwokerto Utara Tahun 2013

Kode	Kelurahan	Penggunaan Tanah (Ha)		
		Pekarangan/ Bangunan	Tegal/ Kebun	Kolam
(1)	(2)	(6)	(7)	(8)
001	Bobosan	39,99	-	3,25
002	Purwanegara	124,04	-	2,00
003	Bancarkembar	109,25	-	1,00
004	Sumampir	88,70	-	2,50
005	Pabuwaran	59,17	-	1,70
006	Grendeng	81,32	-	0,30
007	Karangwangkal	28,95	-	0,50
Jumlah		531,42	-	11,25

Sumber: KC Dispertan Kecamatan Purwokerto Utara

Lanjutan Tabel 1.2
Luas Kecamatan Menurut Kelurahan dan Penggunaan Tanah
Kecamatan Purwokerto Utara Tahun 2013

Kode	Kelurahan	Penggunaan Tanah (Ha)		Luas Wilayah (Ha)
		Hutan Rakyat	Lain-lain	
(1)	(2)	(9)	(10)	(11)
001	Bobosan	-	13,60	143,05
002	Purwanegara	-	10,50	172,71
003	Bancarkembar	-	11,23	124,85
004	Sumampir	-	9,50	151,82
005	Pabuwaran	-	6,34	130,32
006	Grendeng	-	10,00	118,64
007	Karangwangkal	-	4,95	60,00
Jumlah		-	66,12	901,39

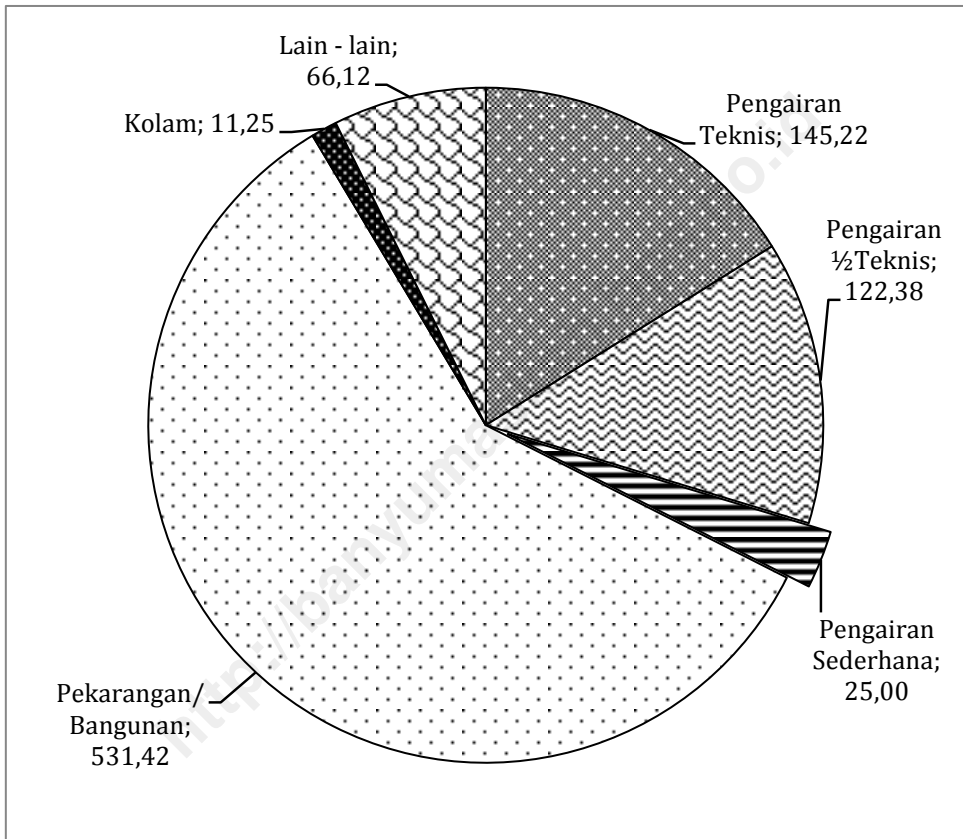
Sumber: KC Dispertan Kecamatan Purwokerto Utara

Tabel 1.3
Luas Kecamatan Menurut Penggunaan Tanah (Ha)
Kecamatan Purwokerto Utara Tahun 2013

Penggunaan Tanah	2009	2010	2011	2012	2013
(1)	(2)	(3)	(4)	(5)	(6)
1. Luas Tanah Sawah	288,71	298,51	292,07	292,60	292,60
1.1 Pengairan Teknis	253,42	254,07	247,63	145,22	145,22
1.2 Pengairan ½Teknis	35,29	44,44	44,44	122,38	122,38
1.3 Pengairan Sederhana	-	-	-	25,00	25,00
1.4 Tadah Hujan	-	-	-	-	-
2. Luas Tanah Kering	546,13	536,33	542,77	542,67	542,67
2.1 Pekarangan/ Bangunan	537,85	528,05	534,49	531,42	531,42
2.2 Tegal / Kebun	-	-	-	-	-
2.3 Padang Gembala	-	-	-	-	-
2.4 Kolam	8,28	8,28	8,28	11,25	11,25
3. Hutan Rakyat	-	-	-	-	-
4. Perkebunan Negara	-	-	-	-	-
5. Lain - lain	66,55	66,55	66,55	66,12	66,12
Jumlah	901,39	901,39	901,39	901,39	901,39

Sumber: KC Dispertan Kecamatan Purwokerto Utara

Gambar 1
Luas Kecamatan Menurut Penggunaan Tanah (Ha)
Kecamatan Purwokerto Utara Tahun 2013



Sumber: KC Dispartan Kecamatan Purwokerto Utara

Tabel 1.4
Banyaknya Curah Hujan Per Bulan
di Kecamatan Purwokerto Utara Tahun 2013

Bulan	Jumlah Curah Hujan (mm)	Jumlah Hari Hujan
(1)	(2)	(3)
Januari	408	9
Pebruari	316	8
Maret	363	9
April	256	13
Mei	284	7
Juni	217	8
Juli	189	7
Agustus	-	-
September	-	-
Oktober	242	5
Nopember	347	10
Desember	566	12
Jumlah	3.188	88
Tahun 2012	3.940	86
Tahun 2011	5.383	136
Tahun 2010	2.467	87
Tahun 2009	2.478	84

Sumber : KC Dispertan Kecamatan Purwokerto Utara

PEMERINTAHAN

Government

2

<http://banyumas.b.s.go.id>

BAB II PEMERINTAHAN

Tabel 2.1
Nama Camat yang Pernah Menjabat dan
Masa Tahun Jabatannya
di Kecamatan Purwokerto Utara

No	Nama	Masa Jabatan
(1)	(2)	(3)
1	Freddy Sumual	1983-1989
2	Drs. Hedi Oromano	1990-1994
3	Drs. Mulyadi	1995-2000
4	Drs. R. Soeryanto	2000-2005
5	Sukmoaji, S.Sos	2005-2009
6	Drs. Kuwat Tjondro Kalpiko	2009-2010
7	Dra. Hj. Rusmiyati, M.MPd	2010-2010
8	Darwoto, S.Sos	2010-.....

Sumber: Monografi Kecamatan Purwokerto Utara

Tabel 2.2
Nama Kepala Kelurahan Dan Sekretaris Kelurahan
Kecamatan Purwokerto Utara Tahun 2013

Kode	Kelurahan	Nama Kepala Kelurahan	Nama Sekretaris Kelurahan
(1)	(2)	(3)	(4)
001	Bobosan	Tohirin, SH	Anteng Handayani, S.Sos
002	Purwanegara	Tarwan	Suwito, SH, MPd
003	Bancarkembar	Ikhwan Sulistiyo, SH	Suci Rahayu, SH
004	Sumampir	Trisni Hayati	-
005	Pabuwaran	Hartomo, SE	Sunarko
006	Grendeng	M. Harun Ar Rosyid, SH	Muhammad, SH
007	Karangwangkal	Drs. Huda	Sugiharto, S.Sos

Sumber: Monografi Kecamatan Purwokerto Utara

Tabel 2.3
Banyaknya Dukuh, RW, RT Menurut Kelurahan
Kecamatan Purwokerto Utara Tahun 2013

Kode	Kelurahan	Dukuh	RW	RT
(1)	(2)	(3)	(4)	(5)
001	Bobosan	3	4	30
002	Purwanegara	3	7	39
003	Bancarkembar	3	12	55
004	Sumampir	5	10	46
005	Pabuwaran	3	6	20
006	Grendeng	4	8	31
007	Karangwangkal	2	3	13
	Jumlah	23	50	234
	Tahun 2012	23	50	232
	Tahun 2011	23	50	232
	Tahun 2010	23	50	226
	Tahun 2009	23	50	226

Sumber: Monografi Kecamatan Purwokerto Utara

Tabel 2.4
Banyaknya Kasie, Kaling dan Staf Menurut Kelurahan
Kecamatan Purwokerto Utara Tahun 2013

Kode	Kelurahan	Kepala Seksi	Kaling	Staf
(1)	(2)	(3)	(4)	(5)
001	Bobosan	3	3	5
002	Purwanegara	3	1	5
003	Bancarkembar	3	1	4
004	Sumampir	3	1	5
005	Pabuwaran	3	3	4
006	Grendeng	3	1	5
007	Karangwangkal	3	1	5
	Jumlah	21	11	33
	Tahun 2012	21	11	33
	Tahun 2011	21	11	33
	Tahun 2010	21	11	32
	Tahun 2009	21	11	31

Sumber: Monografi Kecamatan Purwokerto Utara

Tabel 2.5
Banyaknya Sarana Pemerintahan Kelurahan
Kecamatan Purwokerto Utara Tahun 2013

Kode	Kelurahan	Kantor Kelurahan	Balai Kelurahan	Kantor Pos Pembantu
(1)	(2)	(3)	(4)	(5)
001	Bobosan	1	1	-
002	Purwanegara	1	1	1
003	Bancarkembar	1	1	-
004	Sumampir	1	1	1
005	Pabuwaran	1	1	-
006	Grendeng	1	1	-
007	Karangwangkal	1	1	-
Jumlah		7	7	2
Tahun 2012		7	7	2
Tahun 2011		7	7	2
Tahun 2010		7	7	1
Tahun 2009		7	7	1

Sumber: Monografi Kecamatan Purwokerto Utara

Tabel 2.6
Luas Tanah Bengkok dan Tanah Kas Kelurahan
Kecamatan Purwokerto Utara Tahun 2013

Kode	Kelurahan	Tanah Bengkok (Ha)		Tanah Kas (Ha)	
		Sawah	Tanah Kering	Sawah	Tanah Kering
(1)	(2)	(3)	(4)	(5)	(6)
001	Bobosan	22,080	-	2,695	-
002	Purwanegara	20,400	-	0,146	2,708
003	Bancarkembar	12,000	-	2,995	3,190
004	Sumampir	13,712	-	2,390	2,150
005	Pabuwaran	15,600	-	2,020	3,880
006	Grendeng	3,100	-	1,000	0,000
007	Karangwangkal	12,919	0,24	0,752	0,133
Jumlah		99,811	0,24	11,998	12,061
Tahun 2012		99,811	0,24	11,998	12,061
Tahun 2011		99,811	0,24	11,998	12,061
Tahun 2010		99,811	0,24	11,998	12,061
Tahun 2009		99,811	0,24	11,998	12,061

Sumber: Monografi Kecamatan Purwokerto Utara

PENDUDUK
Population **3**

<http://banyumas.ab.go.id>

BAB III PENDUDUK

Tabel 3.1
Penduduk Menurut Jenis Kelamin
Kecamatan Purwokerto Utara Tahun 1995 - 2013

Tahun	Laki - Laki	Perempuan	Jumlah
(1)	(2)	(3)	(4)
1995	21.253	20.614	41.867
1996	21.530	20.858	42.388
1997	21.883	21.112	42.995
1998	22.085	21.277	43.362
1999	22.376	21.552	43.928
2000	22.664	21.788	44.452
2001	23.040	22.059	45.099
2002	23.283	22.270	45.553
2003	23.579	22.552	46.131
2004	23.829	22.766	46.595
2005	20.735	21.539	42.274
2006	21.192	21.900	43.092
2007	21.740	22.371	44.111
2008	22.062	22.678	44.740
2009	22.338	23.021	45.359
2010	28.292	29.180	57.472
2011	28.719	29.383	58.102
2012	29.632	30.698	60.330
2013	30.003	31.058	61.061

Sumber : BPS Kabupaten Banyumas, Hasil Proyeksi Penduduk

Tabel 3.2
Pertambahan dan Pertumbuhan Penduduk
Kecamatan Purwokerto Utara Tahun 1995 - 2013

Tahun	Penduduk	Pertambahan Penduduk	Pertumbuhan Penduduk
(1)	(2)	(3)	(4)
1995	41.867	450	1,09
1996	42.388	521	1,24
1997	42.995	607	1,43
1998	43.362	367	0,85
1999	43.928	566	1,31
2000	44.452	524	1,19
2001	45.099	647	1,46
2002	45.553	454	1,01
2003	46.131	578	1,27
2004	46.595	464	1,01
2005	42.274	-4.321	-9,27
2006	43.092	818	1,93
2007	44.111	1.019	2,36
2008	44.740	629	1,43
2009	45.359	619	1,38
2010	57.472	12.113	26,70
2011	58.102	630	1,10
2012	60.330	2.228	3,83
2013	61.061	731	1,21

Sumber : BPS Kabupaten Banyumas, Hasil Proyeksi Penduduk

Tabel 3.3
Jumlah Penduduk, Luas Wilayah dan Kepadatan Penduduk
Kecamatan Purwokerto Utara Tahun 2013

Kode	Kelurahan	Jumlah Penduduk	Luas Wilayah	Kepadatan Penduduk (Jiwa/km ²)
(1)	(2)	(3)	(4)	(5)
001	Bobosan	5.648	1,43	3.949,65
002	Purwanegara	9.631	1,73	5.567,05
003	Bancarkembar	11.178	1,25	8.942,40
004	Sumampir	11.398	1,52	7.498,68
005	Pabuwaran	5.121	1,30	3.939,23
006	Grendeng	11.771	1,18	9.975,42
007	Karangwangkal	6.314	0,60	10.523,33
Jumlah		61.061	9,01	6.777,03
Tahun 2012		60.330	9,01	6.695,89
Tahun 2011		58.102	9,01	6.448,61
Tahun 2010		57.472	9,01	6.378,69
Tahun 2009		45.359	9,01	5.034,30

Sumber : BPS Kabupaten Banyumas, Hasil Proyeksi Penduduk

Tabel 3.4
Jumlah Penduduk dan Rumah Tangga
Kecamatan Purwokerto Utara Tahun 2013

Kode	Kelurahan	Jumlah Penduduk	Jumlah Rumah Tangga	Rata-rata Anggota Rmtg	Distribusi Penduduk
(1)	(2)	(3)	(4)	(5)	(6)
001	Bobosan	5.648	1.421	4,0	9,25
002	Purwanegara	9.631	2.551	3,8	15,77
003	Bancarkembar	11.178	3.786	3,0	18,31
004	Sumampir	11.398	3.445	3,3	18,67
005	Pabuwaran	5.121	1.446	3,5	8,39
006	Grendeng	11.771	6.555	1,8	19,28
007	Karangwangkal	6.314	3.022	2,1	10,34
	Jumlah	61.061	22.226	2,7	100,00
	Tahun 2012	60.330	21.807	2,8	100,00
	Tahun 2011	58.102	21.603	2,7	100,00
	Tahun 2010	57.472	21.194	2,7	100,00
	Tahun 2009	45.359	12.602	3,6	100,00

Sumber : BPS Kabupaten Banyumas, Hasil Proyeksi Penduduk

Tabel 3.5
Penduduk Menurut Jenis Kelamin
Kecamatan Purwokerto Utara Tahun 2013

Kode	Kelurahan	Laki-laki	Perempuan	Jumlah	Rasio Jenis Kelamin
(1)	(2)	(3)	(4)	(5)	(6)
001	Bobosan	2.838	2.810	5.648	101,00
002	Purwanegara	4.614	5.017	9.631	91,97
003	Bancarkembar	5.508	5.670	11.178	97,14
004	Sumampir	5.829	5.569	11.398	104,67
005	Pabuwaran	2.562	2.559	5.121	100,12
006	Grendeng	5.951	5.820	11.771	102,25
007	Karangwangkal	2.701	3.613	6.314	74,76
	Jumlah	30.003	31.058	61.061	96,60
	Tahun 2012	29.632	30.698	60.330	96,53
	Tahun 2011	28.719	29.383	58.102	97,74
	Tahun 2010	28.292	29.180	57.472	96,96
	Tahun 2009	22.338	23.021	45.359	97,03

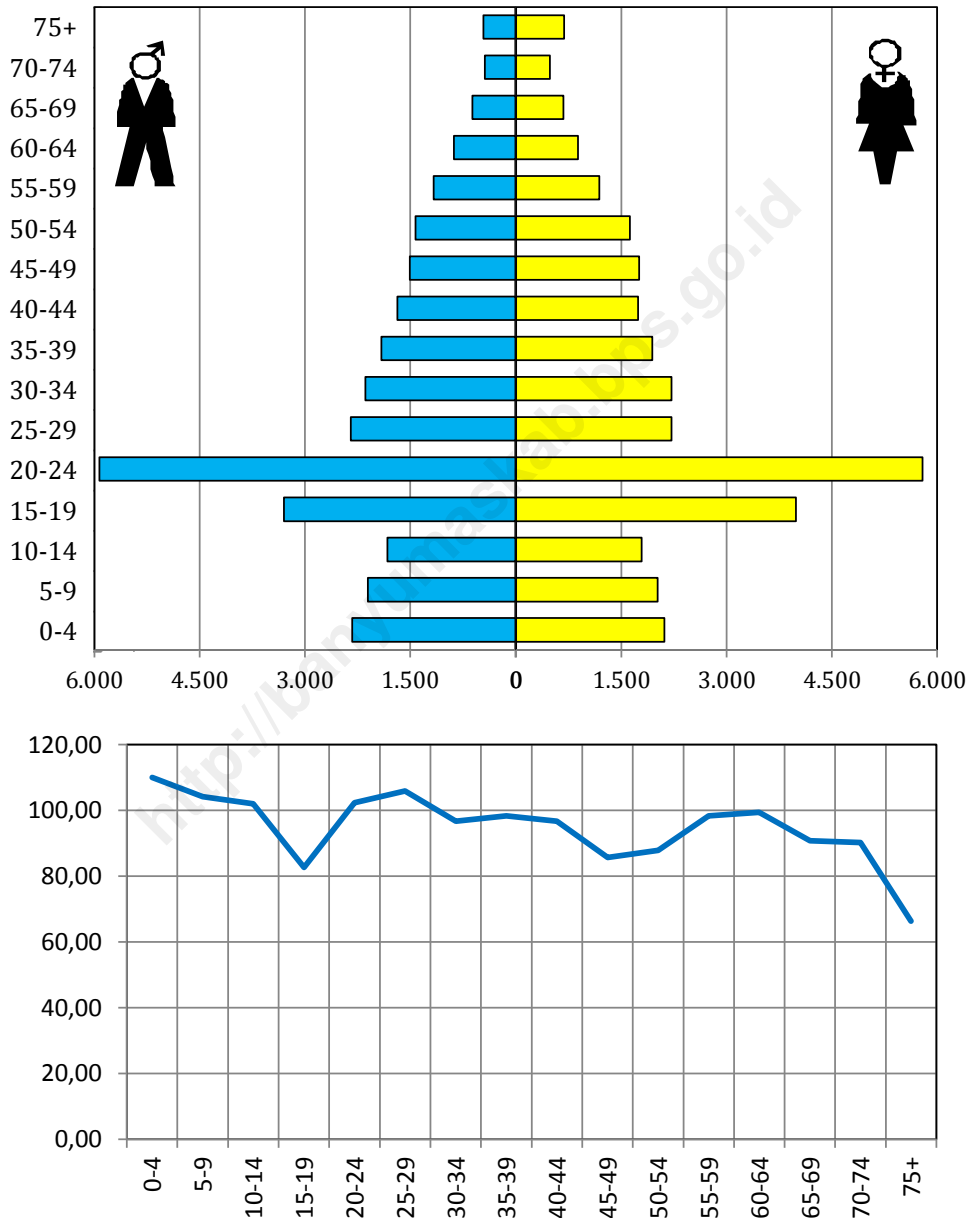
Sumber : BPS Kabupaten Banyumas, Hasil Proyeksi Penduduk

Tabel 3.6
Penduduk Menurut Kelompok Umur dan Jenis Kelamin
Kecamatan Purwokerto Utara Tahun 2013

Kelompok Umur	Laki-laki	Perempuan	Jumlah	Rasio Jenis Kelamin
(1)	(2)	(3)	(4)	(5)
0-4	2.322	2.110	4.432	110,05
5-9	2.099	2.014	4.113	104,22
10-14	1.823	1.787	3.610	102,01
15-19	3.295	3.984	7.279	82,71
20-24	5.929	5.790	11.719	102,40
25-29	2.343	2.211	4.554	105,97
30-34	2.138	2.211	4.349	96,70
35-39	1.909	1.940	3.849	98,40
40-44	1.682	1.738	3.420	96,78
45-49	1.502	1.752	3.254	85,73
50-54	1.422	1.619	3.041	87,83
55-59	1.166	1.185	2.351	98,40
60-64	877	882	1.759	99,43
65-69	609	671	1.280	90,76
70-74	433	480	913	90,21
75+	454	684	1.138	66,37
Jumlah	30.003	31.058	61.061	96,60
0-14	6.244	5.911	12.155	105,63
15-64	22.263	23.312	45.575	95,50
65 +	1.496	1.835	3.331	81,53
Rasio Ketergantungan	34,77	33,23	33,98	

Sumber : BPS Kabupaten Banyumas, Hasil Proyeksi Penduduk

Gambar 2
Piramida Penduduk dan Grafik Rasio Jenis Kelamin
Kecamatan Purwokerto Utara Tahun 2013



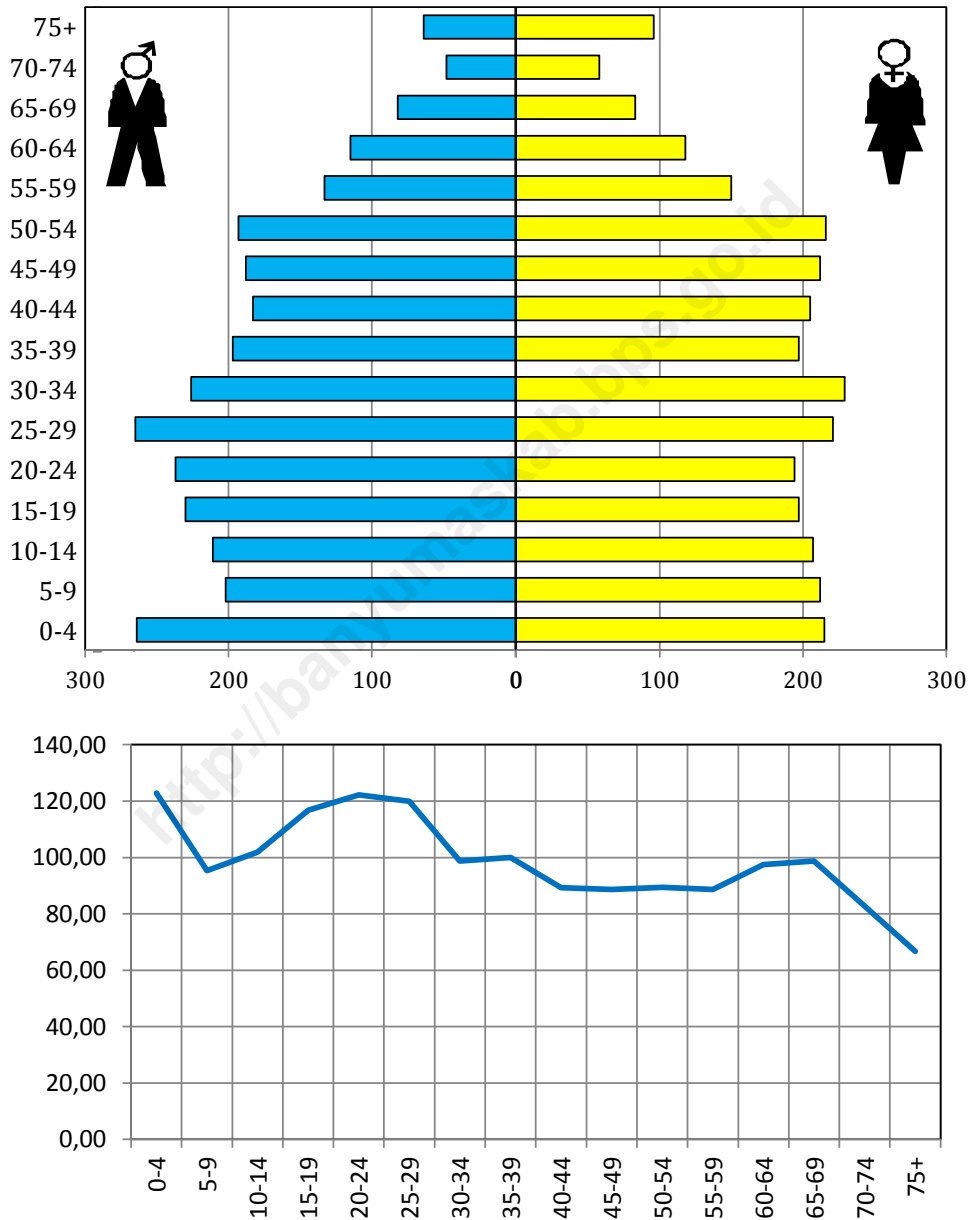
Sumber : BPS Kabupaten Banyumas, Hasil Proyeksi Penduduk

Tabel 3.6.1
Penduduk Menurut Kelompok Umur dan Jenis Kelamin
Kelurahan Bobosan Tahun 2013

Kelompok Umur	Laki-laki	Perempuan	Jumlah	Rasio Jenis Kelamin
(1)	(2)	(3)	(4)	(5)
0-4	264	215	479	122,79
5-9	202	212	414	95,28
10-14	211	207	418	101,93
15-19	230	197	427	116,75
20-24	237	194	431	122,16
25-29	265	221	486	119,91
30-34	226	229	455	98,69
35-39	197	197	394	100,00
40-44	183	205	388	89,27
45-49	188	212	400	88,68
50-54	193	216	409	89,35
55-59	133	150	283	88,67
60-64	115	118	233	97,46
65-69	82	83	165	98,80
70-74	48	58	106	82,76
75+	64	96	160	66,67
Jumlah	2.838	2.810	5.648	101,00
0-14	677	634	1.311	106,78
15-64	1.967	1.939	3.906	101,44
65 +	194	237	431	81,86
Rasio Ketergantungan	44,28	44,92	44,60	

Sumber : BPS Kabupaten Banyumas, Hasil Proyeksi Penduduk

Gambar 3.1
Piramida Penduduk dan Grafik Rasio Jenis Kelamin
Kelurahan Bobosan Tahun 2013



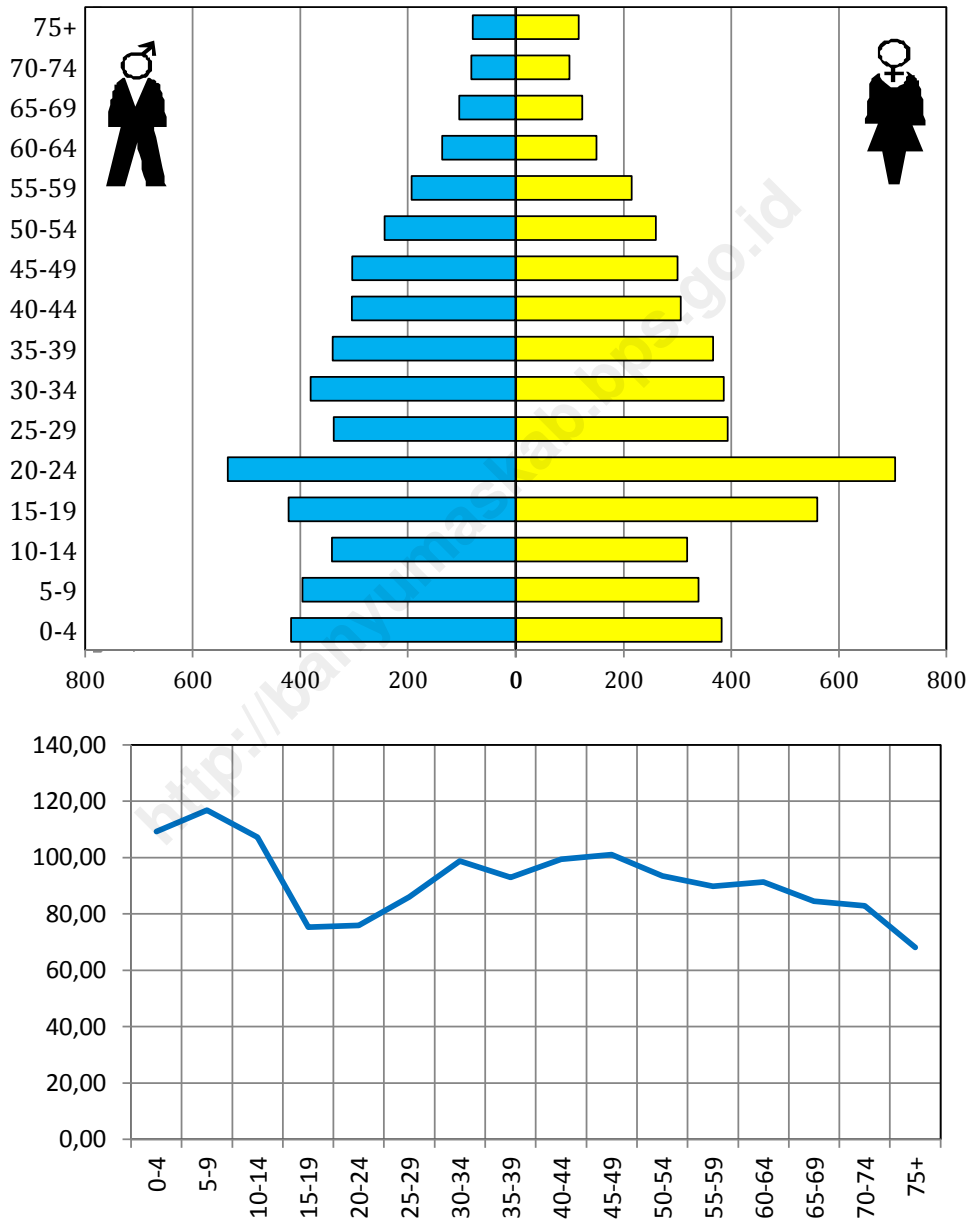
Sumber : BPS Kabupaten Banyumas, Hasil Proyeksi Penduduk

Tabel 3.6.2
Penduduk Menurut Kelompok Umur dan Jenis Kelamin
Kelurahan Purwanegara Tahun 2013

Kelompok Umur	Laki-laki	Perempuan	Jumlah	Rasio Jenis Kelamin
(1)	(2)	(3)	(4)	(5)
0-4	417	382	799	109,16
5-9	396	339	735	116,81
10-14	341	318	659	107,23
15-19	422	560	982	75,36
20-24	535	705	1.240	75,89
25-29	338	393	731	86,01
30-34	381	386	767	98,70
35-39	340	366	706	92,90
40-44	304	306	610	99,35
45-49	303	300	603	101,00
50-54	243	260	503	93,46
55-59	193	215	408	89,77
60-64	136	149	285	91,28
65-69	104	123	227	84,55
70-74	82	99	181	82,83
75+	79	116	195	68,10
Jumlah	4.614	5.017	9.631	91,97
0-14	1.154	1.039	2.193	111,07
15-64	3.195	3.640	6.835	87,77
65 +	265	338	603	78,40
Rasio Ketergantungan	44,41	37,83	40,91	

Sumber : BPS Kabupaten Banyumas, Hasil Proyeksi Penduduk

Gambar 3.2
Piramida Penduduk dan Grafik Rasio Jenis Kelamin
Kelurahan Purwanegara Tahun 2013



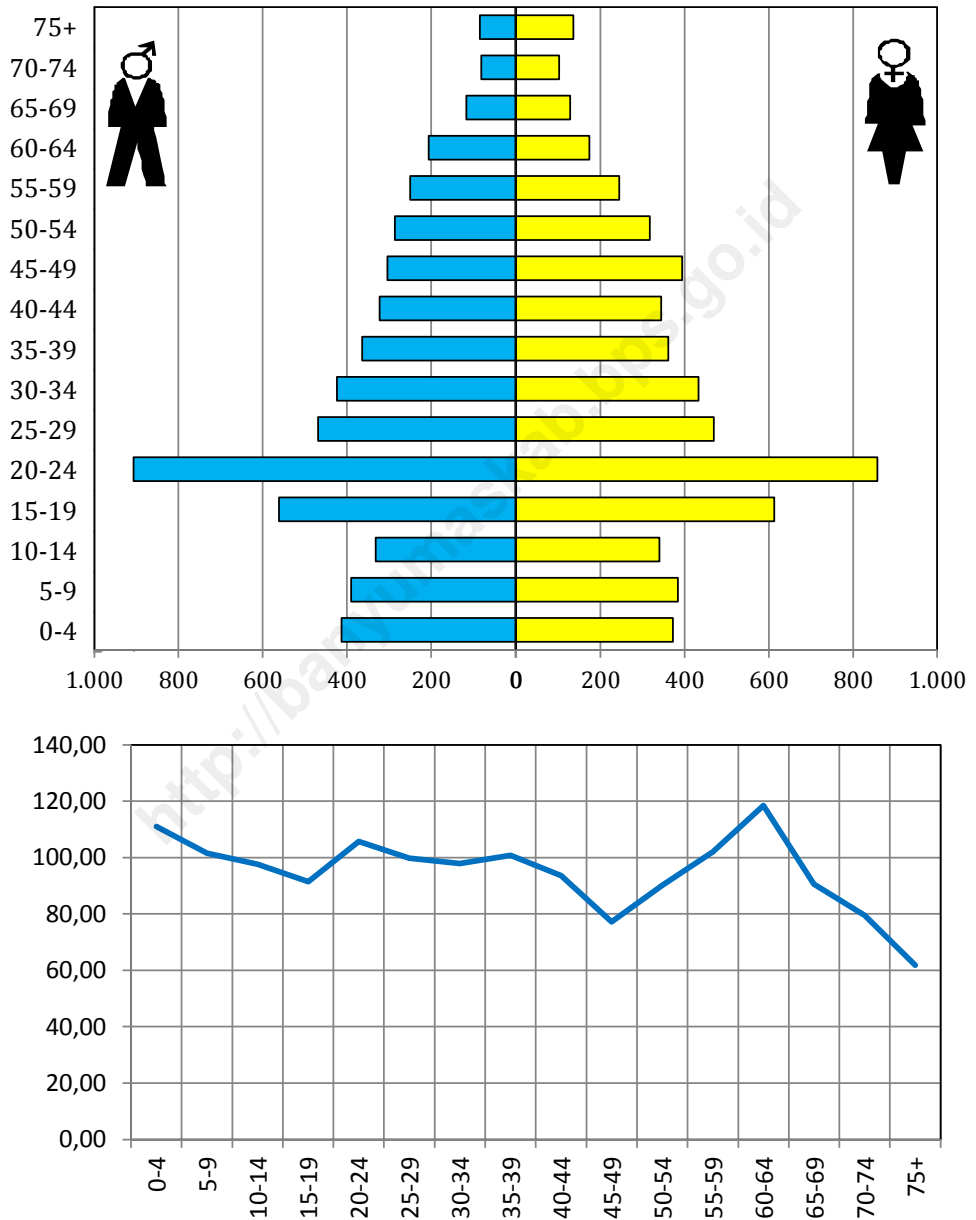
Sumber : BPS Kabupaten Banyumas, Hasil Proyeksi Penduduk

Tabel 3.6.3
Penduduk Menurut Kelompok Umur dan Jenis Kelamin
Kelurahan Bancarkembar Tahun 2013

Kelompok Umur	Laki-laki	Perempuan	Jumlah	Rasio Jenis Kelamin
(1)	(2)	(3)	(4)	(5)
0-4	413	372	785	111,02
5-9	390	384	774	101,56
10-14	332	340	672	97,65
15-19	561	613	1.174	91,52
20-24	907	858	1.765	105,71
25-29	468	469	937	99,79
30-34	424	433	857	97,92
35-39	364	361	725	100,83
40-44	322	344	666	93,60
45-49	304	394	698	77,16
50-54	286	317	603	90,22
55-59	250	245	495	102,04
60-64	206	174	380	118,39
65-69	116	128	244	90,63
70-74	81	102	183	79,41
75+	84	136	220	61,76
Jumlah	5.508	5.670	11.178	97,14
0-14	1.135	1.096	2.231	103,56
15-64	4.092	4.208	8.300	97,24
65 +	281	366	647	76,78
Rasio Ketergantungan	34,60	34,74	34,67	

Sumber : BPS Kabupaten Banyumas, Hasil Proyeksi Penduduk

Gambar 3.3
Piramida Penduduk dan Grafik Rasio Jenis Kelamin
Kelurahan Bancarkembar Tahun 2013



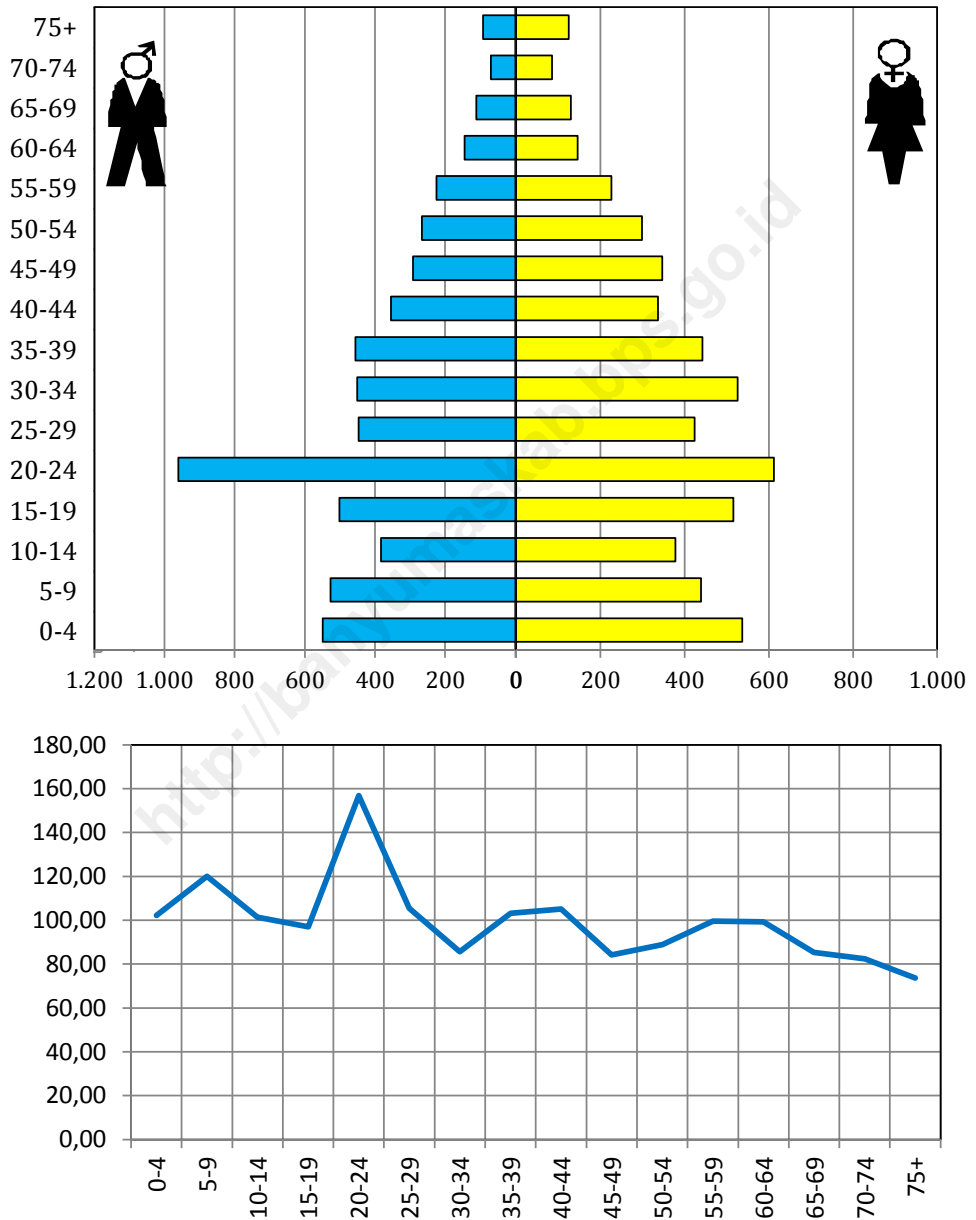
Sumber : BPS Kabupaten Banyumas, Hasil Proyeksi Penduduk

Tabel 3.6.4
Penduduk Menurut Kelompok Umur dan Jenis Kelamin
Kelurahan Sumampir Tahun 2013

Kelompok Umur	Laki-laki	Perempuan	Jumlah	Rasio Jenis Kelamin
(1)	(2)	(3)	(4)	(5)
0-4	549	537	1.086	102,23
5-9	527	439	966	120,05
10-14	383	378	761	101,32
15-19	501	516	1.017	97,09
20-24	960	612	1.572	156,86
25-29	447	424	871	105,42
30-34	451	526	977	85,74
35-39	456	442	898	103,17
40-44	354	337	691	105,04
45-49	292	347	639	84,15
50-54	266	299	565	88,96
55-59	225	226	451	99,56
60-64	145	146	291	99,32
65-69	111	130	241	85,38
70-74	70	85	155	82,35
75+	92	125	217	73,60
Jumlah	5.829	5.569	11.398	104,67
0-14	1.459	1.354	2.813	107,75
15-64	4.097	3.875	7.972	105,73
65 +	273	340	613	80,29
Rasio Ketergantungan	42,27	43,72	42,98	

Sumber : BPS Kabupaten Banyumas, Hasil Proyeksi Penduduk

Gambar 3.4
Piramida Penduduk dan Grafik Rasio Jenis Kelamin
Kelurahan Sumampir Tahun 2013



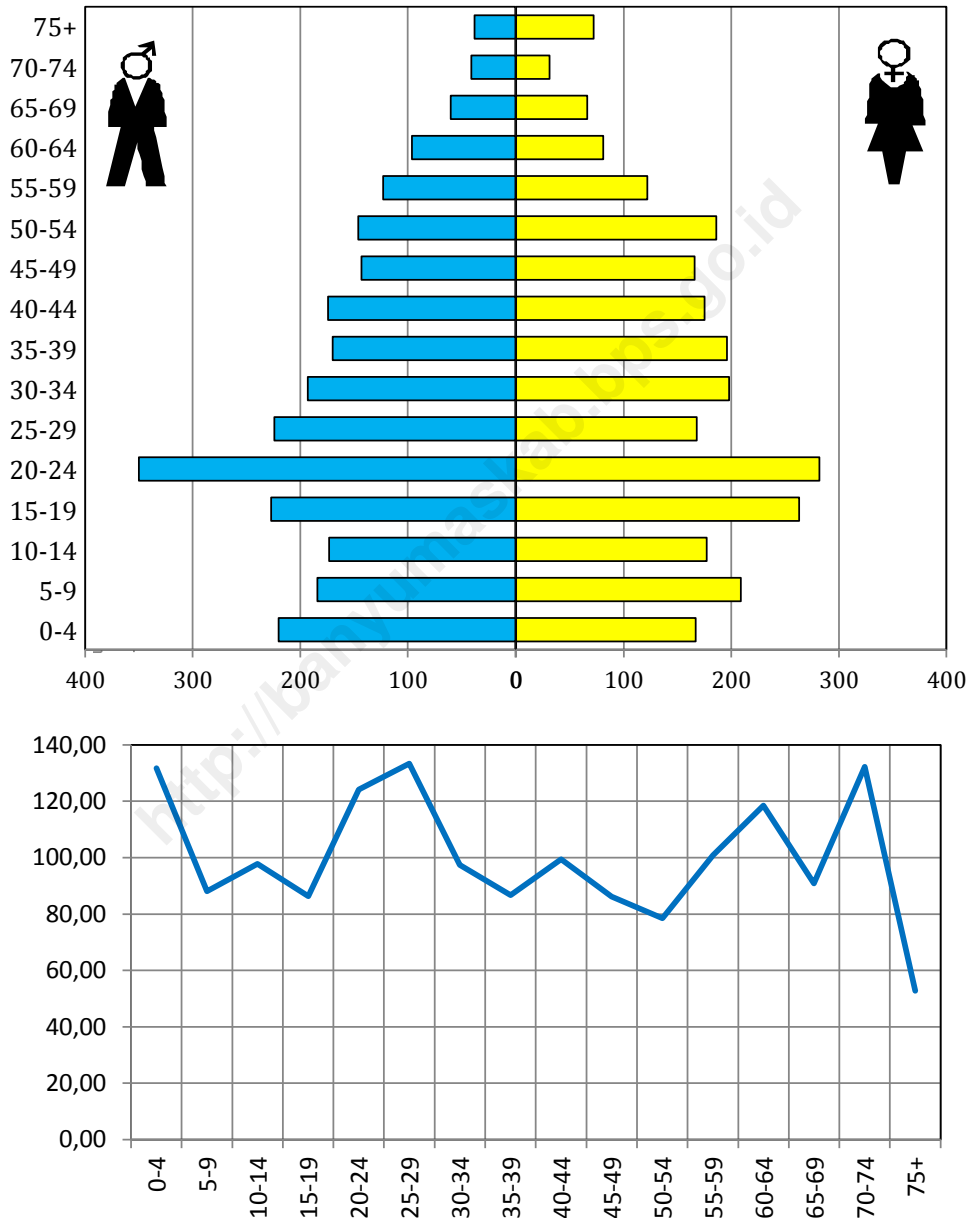
Sumber : BPS Kabupaten Banyumas, Hasil Proyeksi Penduduk

Tabel 3.6.5
Penduduk Menurut Kelompok Umur dan Jenis Kelamin
Kelurahan Pabuwaran Tahun 2013

Kelompok Umur	Laki-laki	Perempuan	Jumlah	Rasio Jenis Kelamin
(1)	(2)	(3)	(4)	(5)
0-4	220	167	387	131,74
5-9	184	209	393	88,04
10-14	173	177	350	97,74
15-19	227	263	490	86,31
20-24	350	282	632	124,11
25-29	224	168	392	133,33
30-34	193	198	391	97,47
35-39	170	196	366	86,73
40-44	174	175	349	99,43
45-49	143	166	309	86,14
50-54	146	186	332	78,49
55-59	123	122	245	100,82
60-64	96	81	177	118,52
65-69	60	66	126	90,91
70-74	41	31	72	132,26
75+	38	72	110	52,78
Jumlah	2.562	2.559	5.121	100,12
0-14	577	553	1.130	104,34
15-64	1.846	1.837	3.683	100,49
65 +	139	169	308	82,25
Rasio Ketergantungan	38,79	39,30	39,04	

Sumber : BPS Kabupaten Banyumas, Hasil Proyeksi Penduduk

Gambar 3.5
Piramida Penduduk dan Grafik Rasio Jenis Kelamin
Kelurahan Pabuwaran Tahun 2013



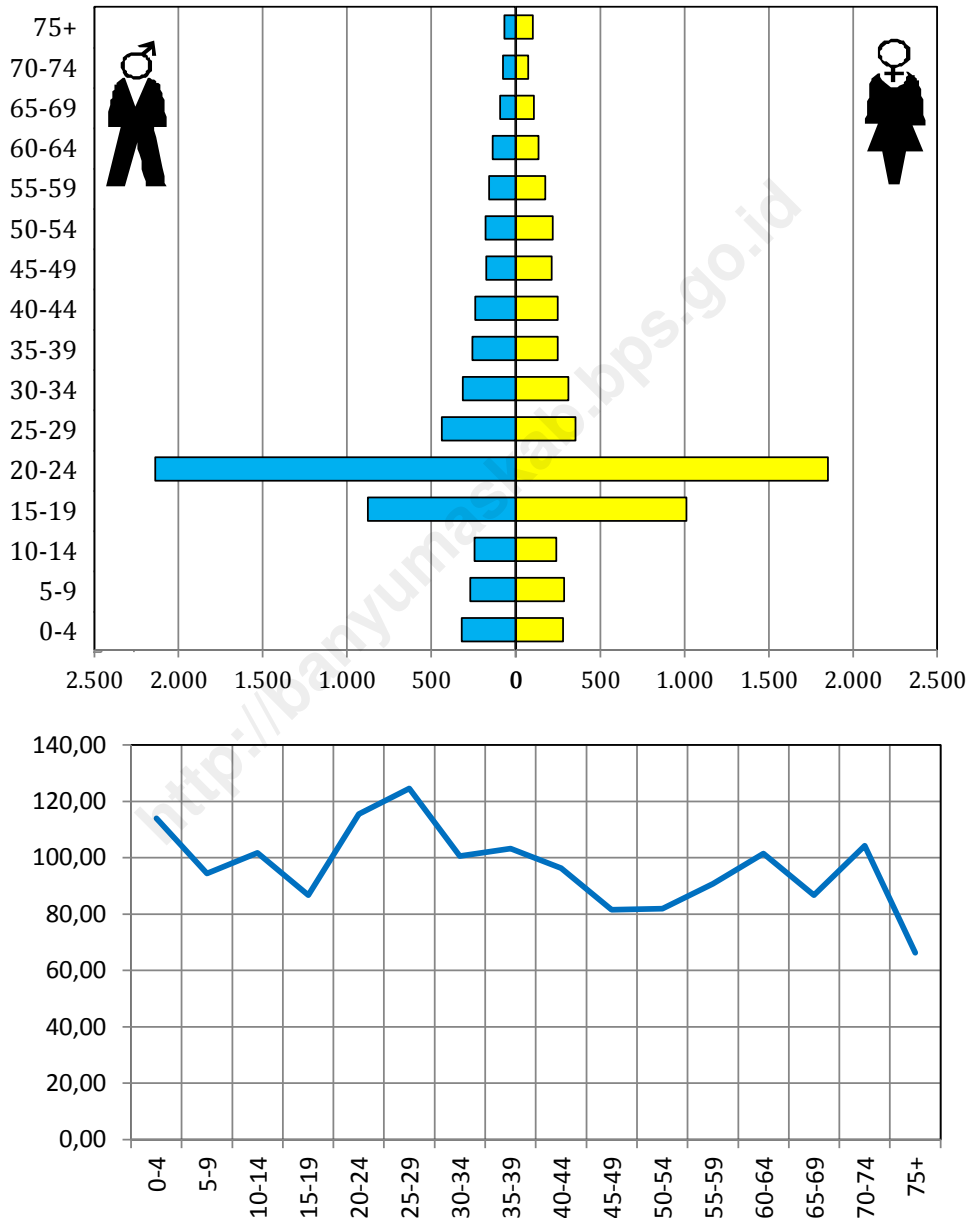
Sumber : BPS Kabupaten Banyumas, Hasil Proyeksi Penduduk

Tabel 3.6.6
Penduduk Menurut Kelompok Umur dan Jenis Kelamin
Kelurahan Grendeng Tahun 2013

Kelompok Umur	Laki-laki	Perempuan	Jumlah	Rasio Jenis Kelamin
(1)	(2)	(3)	(4)	(5)
0-4	318	279	597	113,98
5-9	268	284	552	94,37
10-14	241	237	478	101,69
15-19	876	1.010	1.886	86,73
20-24	2.137	1.850	3.987	115,51
25-29	437	351	788	124,50
30-34	312	310	622	100,65
35-39	255	247	502	103,24
40-44	237	246	483	96,34
45-49	172	211	383	81,52
50-54	177	216	393	81,94
55-59	156	172	328	90,70
60-64	135	133	268	101,50
65-69	91	105	196	86,67
70-74	74	71	145	104,23
75+	65	98	163	66,33
Jumlah	5.951	5.820	11.771	102,25
0-14	827	800	1.627	103,38
15-64	4.894	4.746	9.640	103,12
65 +	230	274	504	83,94
Rasio Ketergantungan	21,60	22,63	22,11	

Sumber : BPS Kabupaten Banyumas, Hasil Proyeksi Penduduk

Gambar 3.6
Piramida Penduduk dan Grafik Rasio Jenis Kelamin
Kelurahan Grendeng Tahun 2013



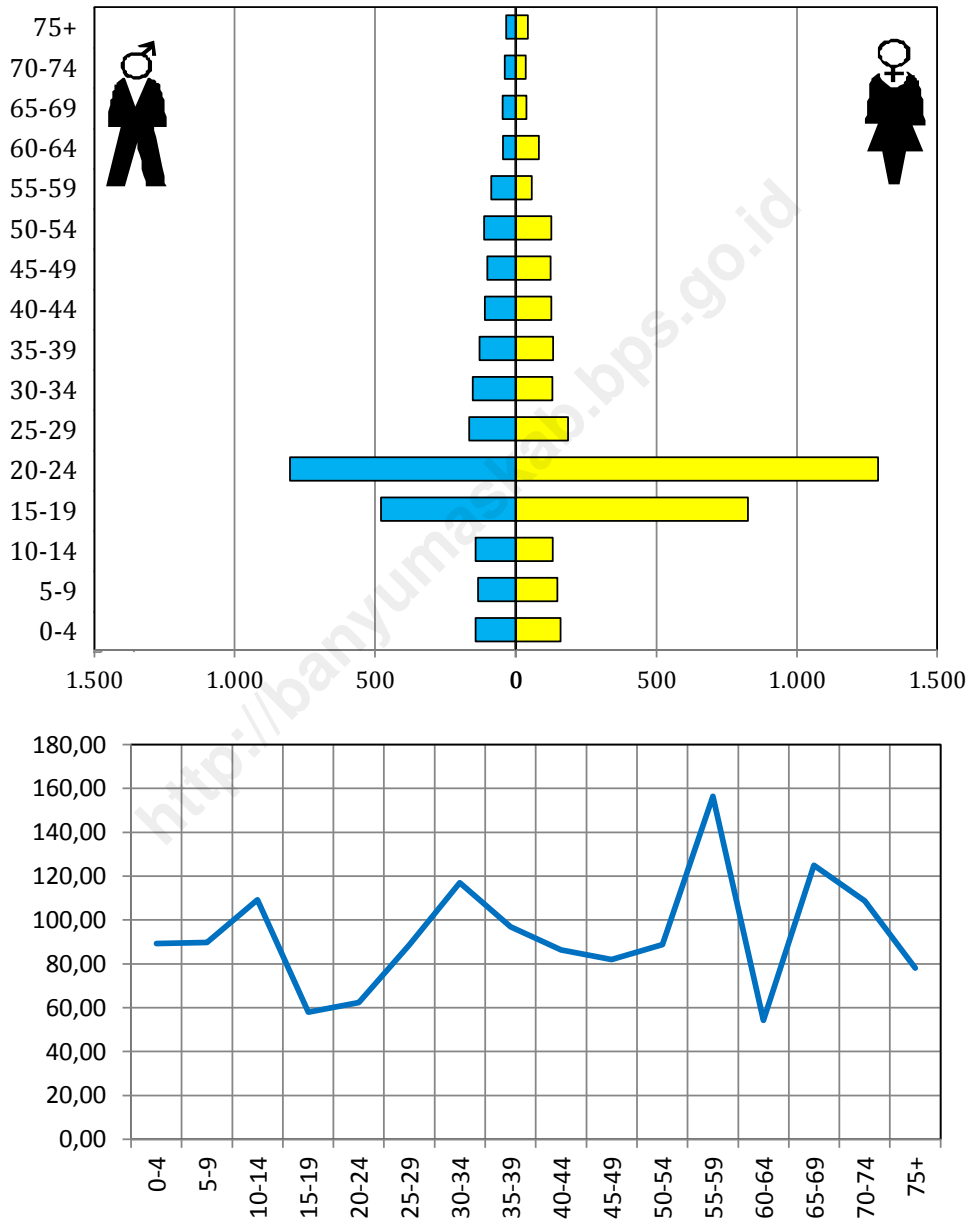
Sumber : BPS Kabupaten Banyumas, Hasil Proyeksi Penduduk

Tabel 3.6.7
Penduduk Menurut Kelompok Umur dan Jenis Kelamin
Kelurahan Karangwangkal Tahun 2013

Kelompok Umur	Laki-laki	Perempuan	Jumlah	Rasio Jenis Kelamin
(1)	(2)	(3)	(4)	(5)
0-4	141	158	299	89,24
5-9	132	147	279	89,80
10-14	142	130	272	109,23
15-19	478	825	1.303	57,94
20-24	803	1.289	2.092	62,30
25-29	164	185	349	88,65
30-34	151	129	280	117,05
35-39	127	131	258	96,95
40-44	108	125	233	86,40
45-49	100	122	222	81,97
50-54	111	125	236	88,80
55-59	86	55	141	156,36
60-64	44	81	125	54,32
65-69	45	36	81	125,00
70-74	37	34	71	108,82
75+	32	41	73	78,05
Jumlah	2.701	3.613	6.314	74,76
0-14	415	435	850	95,40
15-64	2.172	3.067	5.239	70,82
65 +	114	111	225	102,70
Rasio Ketergantungan	24,36	17,80	20,52	

Sumber : BPS Kabupaten Banyumas, Hasil Proyeksi Penduduk

Gambar 3.7
Piramida Penduduk dan Grafik Rasio Jenis Kelamin
Kelurahan Karangwangkal Tahun 2013



Sumber : BPS Kabupaten Banyumas, Hasil Proyeksi Penduduk

Tabel 3.7 :
 Jumlah Kelahiran dan Angka Kelahiran Kasar (*Crude Birth Rate /CBR*)
 Kecamatan Purwokerto Utara Tahun 2013

Kode	Kelurahan	Jumlah Kelahiran			CBR
		Laki-laki	Perempuan	Total	
(1)	(2)	(3)	(4)	(5)	(6)
001	Bobosan	44	53	97	17,2
002	Purwanegara	75	61	136	14,1
003	Bancarkembar	73	56	129	11,5
004	Sumampir	85	60	145	12,7
005	Pabuwaran	35	33	68	13,3
006	Grendeng	69	49	118	10,0
007	Karangwangkal	32	17	49	7,8
Jumlah		413	329	742	12,2
Tahun 2012		395	380	775	12,8
Tahun 2011		541	493	1.034	17,9
Tahun 2010		369	318	687	12,0
Tahun 2009		432	440	872	19,4

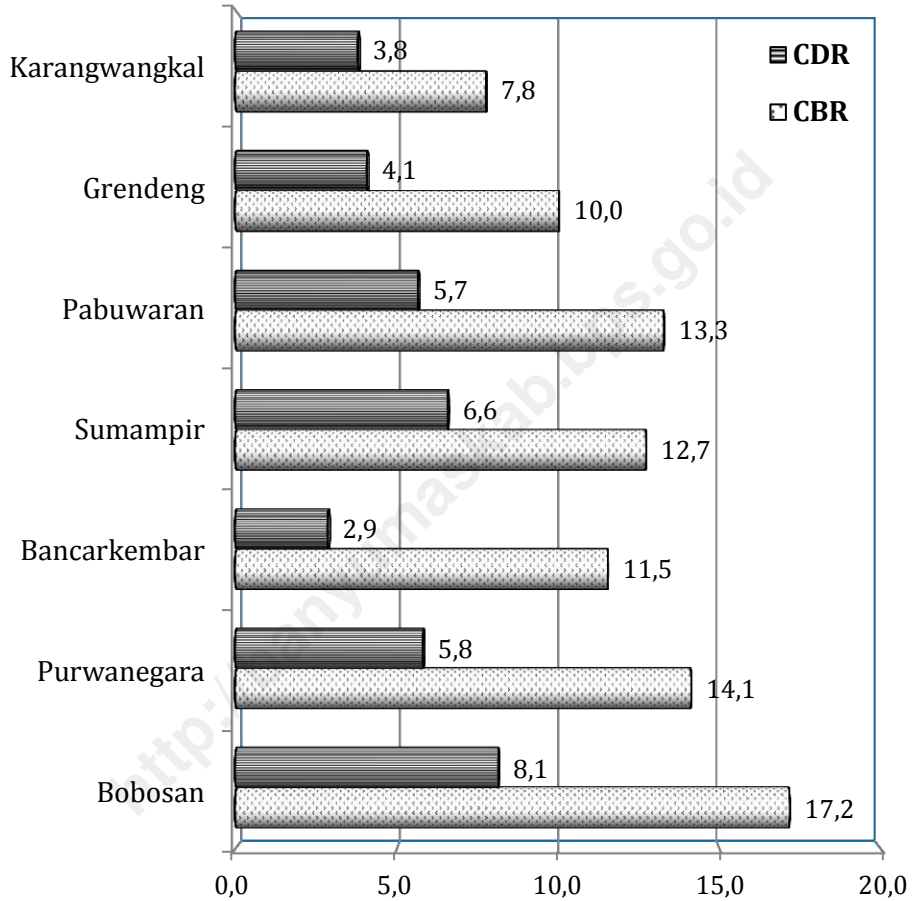
Sumber: Registrasi Penduduk Kecamatan Purwokerto Utara

Tabel 3.8 :
 Jumlah Kematian dan Angka Kematian Kasar (*Crude Death Rate /CDR*)
 Kecamatan Purwokerto Utara Tahun 2013

Kode	Kelurahan	Jumlah Kematian			CDR
		Laki-laki	Perempuan	Total	
(1)	(2)	(3)	(4)	(5)	(6)
001	Bobosan	22	24	46	8,1
002	Purwanegara	28	28	56	5,8
003	Bancarkembar	18	14	32	2,9
004	Sumampir	45	30	75	6,6
005	Pabuwaran	9	20	29	5,7
006	Grendeng	23	25	48	4,1
007	Karangwangkal	9	15	24	3,8
Jumlah		154	156	310	5,1
Tahun 2012		158	172	330	5,5
Tahun 2011		182	163	345	6,0
Tahun 2010		184	152	336	5,9
Tahun 2009		154	148	302	6,7

Sumber: Registrasi Penduduk Kecamatan Purwokerto Utara

Gambar 4
Angka Kelahiran Kasar (CBR) dan Angka Kematian Kasar (CDR)
Kecamatan Purwokerto Utara Tahun 2013



Sumber: Registrasi Penduduk Kecamatan Purwokerto Utara

Tabel 3.9 :
Migran Masuk dan Angka Migran Masuk (In-Migran Rate / IMGR)
Kecamatan Purwokerto Utara Tahun 2013

Kode	Kelurahan	Jumlah Migran Masuk			IMGR
		Laki-laki	Perempuan	Total	
(1)	(2)	(3)	(4)	(5)	(6)
001	Bobosan	61	59	120	21,2
002	Purwanegara	95	85	180	18,7
003	Bancarkembar	95	93	188	16,8
004	Sumampir	92	75	167	14,7
005	Pabuwaran	51	44	95	18,6
006	Grendeng	49	62	111	9,4
007	Karangwangkal	24	19	43	6,8
Jumlah		467	437	904	14,8
Tahun 2012		637	589	1.226	20,3
Tahun 2011		714	681	1.395	24,1
Tahun 2010		606	519	1.125	19,7
Tahun 2009		598	558	1.156	25,7

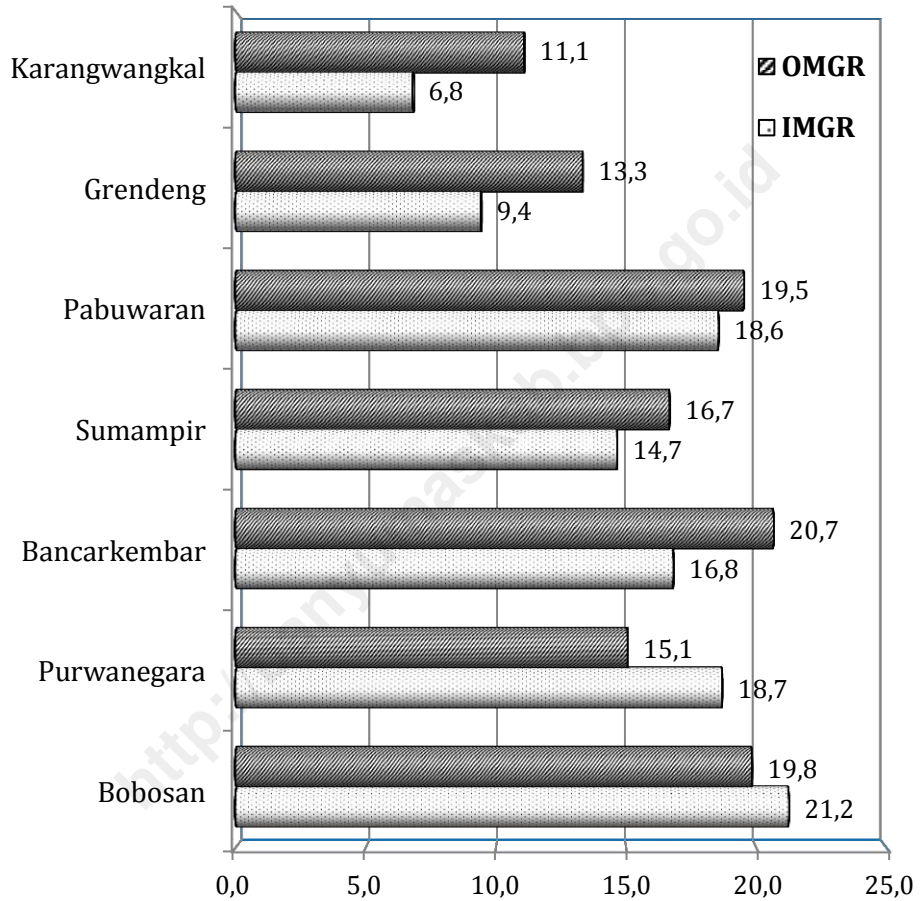
Sumber: Registrasi Penduduk Kecamatan Purwokerto Utara

Tabel 3.10 :
Migran Keluar dan Angka Migran Keluar (Out-Migran Rate / OMGR)
Kecamatan Purwokerto Utara Tahun 2013

Kode	Kelurahan	Jumlah Migran Keluar			OMGR
		Laki-laki	Perempuan	Total	
(1)	(2)	(3)	(4)	(5)	(6)
001	Bobosan	60	52	112	19,8
002	Purwanegara	74	71	145	15,1
003	Bancarkembar	122	109	231	20,7
004	Sumampir	105	85	190	16,7
005	Pabuwaran	56	44	100	19,5
006	Grendeng	85	72	157	13,3
007	Karangwangkal	39	31	70	11,1
Jumlah		541	464	1.005	16,5
Tahun 2012		707	645	1.352	22,4
Tahun 2011		677	638	1.315	22,7
Tahun 2010		556	518	1.074	18,8
Tahun 2009		600	507	1.107	24,6

Sumber: Registrasi Penduduk Kecamatan Purwokerto Utara

Gambar 5
Angka Migran Masuk (IMGR) dan Angka Migran Keluar (OMGR)
Kecamatan Purwokerto Utara Tahun 2013



Sumber: Registrasi Penduduk Kecamatan Purwokerto Utara

Tabel 3.11
Penduduk 15 Tahun Keatas Menurut Lapangan Pekerjaan
Kecamatan Purwokerto Utara Tahun 2013

Kode	Kelurahan	Pertanian	Pertambangan & Penggalan	Industri	Listrik, Gas & Air	Konstruksi
(1)	(2)	(3)	(4)	(5)	(6)	(7)
001	Bobosan	300	21	214	65	312
002	Purwanegara	348	37	222	138	541
003	Bancarkembar	160	19	365	179	865
004	Sumampir	370	12	281	153	1.107
005	Pabuwaran	397	22	197	108	477
006	Grendeng	469	33	388	272	1.242
007	Karangwangkal	363	-	197	58	569
	Jumlah	2.407	144	1.864	973	5.113

Sumber : BPS Kabupaten Banyumas

Lanjutan Tabel 3.11
Penduduk 15 Tahun Keatas Menurut Lapangan Pekerjaan
Kecamatan Purwokerto Utara Tahun 2013

Kode	Kelurahan	Perdagangan	Angkutan & Komunikasi	Lembaga Keuangan	Jasa-jasa	Jumlah
(1)	(2)	(3)	(4)	(5)	(6)	(7)
001	Bobosan	1.720	379	198	1.128	4.337
002	Purwanegara	2.427	501	329	2.895	7.438
003	Bancarkembar	3.541	587	332	2.899	8.947
004	Sumampir	2.865	454	436	2.907	8.585
005	Pabuwaran	1.369	289	123	1.009	3.991
006	Grendeng	4.013	656	175	2.896	10.144
007	Karangwangkal	2.152	449	121	1.555	5.464
	Jumlah	18.087	3.315	1.714	15.289	48.906

Sumber : BPS Kabupaten Banyumas

Tabel 3.12
Penduduk 5 Tahun Keatas Menurut Tingkat Pendidikan
Kecamatan Purwokerto Utara Tahun 2013

Kode	Kelurahan	Tingkat Pendidikan		
		Tidak/Belum Tamat SD	Tamat SD	Tamat SLTP
(1)	(2)	(3)	(4)	(5)
001	Bobosan	899	1.849	954
002	Purwanegara	1.302	2.558	1.433
003	Bancarkembar	1.375	3.128	1.504
004	Sumampir	1.516	3.533	1.498
005	Pabuwaran	792	1.874	632
006	Grendeng	1.359	2.829	1.025
007	Karangwangkal	449	1.649	609
Jumlah		7.692	17.420	7.655
Tahun 2012		7.607	17.221	7.572
Tahun 2011		7.378	16.613	7.311
Tahun 2010		7.286	16.407	7.222
Tahun 2009		5.907	13.162	5.903

Sumber: Monografi Kecamatan Purwokerto Utara

Lanjutan Tabel 3.12
Penduduk 5 Tahun Keatas Menurut Tingkat Pendidikan
Kecamatan Purwokerto Utara Tahun 2013

Kode	Kelurahan	Tingkat Pendidikan		Jumlah
		Tamat SLTA	Akademi/ Universitas	
(1)	(2)	(6)	(7)	(8)
001	Bobosan	1.133	251	5.086
002	Purwanegara	2.750	642	8.685
003	Bancarkembar	3.234	997	10.238
004	Sumampir	2.837	735	10.119
005	Pabuwaran	1.093	264	4.655
006	Grendeng	5.307	544	11.064
007	Karangwangkal	2.984	268	5.959
Jumlah		19.338	3.701	55.806
Tahun 2012		19.132	3.661	55.193
Tahun 2011		18.326	3.541	53.169
Tahun 2010		18.079	3.497	52.491
Tahun 2009		13.472	2.812	41.256

Sumber: Monografi Kecamatan Purwokerto Utara

SOSIAL
Social **4**

<http://banyumaskab.go.id>

BAB IV SOSIAL

Tabel 4.1.1
Banyaknya Sekolah, Murid, Guru TK
Kecamatan Purwokerto Utara Tahun Ajaran 2013/2014

Kode	Kelurahan	Sekolah	Murid	Guru	Rasio Murid Terhadap Guru
(1)	(2)	(3)	(4)	(5)	(6)
001	Bobosan	2	107	8	13
002	Purwanegara	4	203	17	12
003	Bancarkembar	4	244	22	11
004	Sumampir	3	164	17	10
005	Pabuwaran	1	89	4	22
006	Grendeng	2	109	12	9
007	Karangwangkal	1	22	3	7
Jumlah		17	938	83	11
Tahun 2012/2013		17	939	81	12
Tahun 2011/2012		17	920	75	12
Tahun 2010/2011		17	860	60	14
Tahun 2009/2010		17	901	64	14

Sumber: Unit Pendidikan Kecamatan Purwokerto Utara

Tabel 4.1.2
Banyaknya Sekolah, Murid, Guru SD
Kecamatan Purwokerto Utara Tahun Ajaran 2013/2014

Kode	Kelurahan	Sekolah	Murid	Guru	Rasio Murid Terhadap Guru
(1)	(2)	(3)	(4)	(5)	(6)
001	Bobosan	3	482	30	16
002	Purwanegara	4	761	37	21
003	Bancarkembar	4	803	44	18
004	Sumampir	2	467	23	20
005	Pabuwaran	2	405	17	24
006	Grendeng	5	729	48	15
007	Karangwangkal	2	229	19	12
Jumlah		22	3.876	218	18
Tahun 2012/2013		22	3.974	216	18
Tahun 2011/2012		22	4.022	201	20
Tahun 2010/2011		23	4.079	202	20
Tahun 2009/2010		22	4.037	204	20

Sumber: Unit Pendidikan Kecamatan Purwokerto Utara

Tabel 4.1.3
Banyaknya Sekolah, Murid, Guru SD Negeri
Kecamatan Purwokerto Utara Tahun Ajaran 2013/2014

Kode	Kelurahan	Sekolah	Murid	Guru	Rasio Murid Terhadap Guru
(1)	(2)	(3)	(4)	(5)	(6)
001	Bobosan	3	482	30	16
002	Purwanegara	4	761	37	21
003	Bancarkembar	3	669	34	20
004	Sumampir	2	467	23	20
005	Pabuwaran	2	405	17	24
006	Grendeng	5	729	48	15
007	Karangwangkal	2	229	19	12
Jumlah		21	3.742	208	18
Tahun 2012/2013		21	3.854	207	19
Tahun 2011/2012		21	3.918	191	21
Tahun 2010/2011		21	3.931	185	21
Tahun 2009/2010		21	3.905	186	21

Sumber: Unit Pendidikan Kecamatan Purwokerto Utara

Tabel 4.1.4
Banyaknya Sekolah, Murid, Guru SD Swasta
Kecamatan Purwokerto Utara Tahun Ajaran 2013/2014

Kode	Kelurahan	Sekolah	Murid	Guru	Rasio Murid Terhadap Guru
(1)	(2)	(3)	(4)	(5)	(6)
001	Bobosan	-	-	-	-
002	Purwanegara	-	-	-	-
003	Bancarkembar	1	134	10	13
004	Sumampir	-	-	-	-
005	Pabuwaran	-	-	-	-
006	Grendeng	-	-	-	-
007	Karangwangkal	-	-	-	-
Jumlah		1	134	10	13
Tahun 2012/2013		1	120	9	13
Tahun 2011/2012		1	104	10	10
Tahun 2010/2011		2	148	17	9
Tahun 2009/2010		1	132	18	7

Sumber: Unit Pendidikan Kecamatan Purwokerto Utara

Tabel 4.1.5
Banyaknya Sekolah, Murid, Guru SLTP
Kecamatan Purwokerto Utara Tahun Ajaran 2013/2014

Kode	Kelurahan	Sekolah	Murid	Guru	Rasio Murid Terhadap Guru
(1)	(2)	(3)	(4)	(5)	(6)
001	Bobosan	-	-	-	-
002	Purwanegara	1	173	17	10
003	Bancarkembar	1	369	21	18
004	Sumampir	1	848	41	21
005	Pabuwaran	-	-	-	-
006	Grendeng	-	-	-	-
007	Karangwangkal	-	-	-	-
Jumlah		3	1.390	79	18
Tahun 2012/2013		3	1.401	83	17
Tahun 2011/2012		3	1.455	79	18
Tahun 2010/2011		3	1.469	79	19
Tahun 2009/2010		3	1.512	79	19

Sumber: Dinas Pendidikan Kabupaten Banyumas

Tabel 4.1.6
Banyaknya Sekolah, Murid, Guru SMP Negeri
Kecamatan Purwokerto Utara Tahun Ajaran 2013/2014

Kode	Kelurahan	Sekolah	Murid	Guru	Rasio Murid Terhadap Guru
(1)	(2)	(3)	(4)	(5)	(6)
001	Bobosan	-	-	-	-
002	Purwanegara	-	-	-	-
003	Bancarkembar	-	-	-	-
004	Sumampir	1	848	41	21
005	Pabuwaran	-	-	-	-
006	Grendeng	-	-	-	-
007	Karangwangkal	-	-	-	-
Jumlah		1	848	41	21
Tahun 2012/2013		1	851	41	21
Tahun 2011/2012		1	853	41	21
Tahun 2010/2011		1	893	42	21
Tahun 2009/2010		1	953	42	23

Sumber: Dinas Pendidikan Kabupaten Banyumas

Tabel 4.1.7
Banyaknya Sekolah, Murid, Guru SMP Swasta
Kecamatan Purwokerto Utara Tahun Ajaran 2013/2014

Kode	Kelurahan	Sekolah	Murid	Guru	Rasio Murid Terhadap Guru
(1)	(2)	(3)	(4)	(5)	(6)
001	Bobosan	-	-	-	-
002	Purwanegara	-	-	-	-
003	Bancarkembar	1	369	21	18
004	Sumampir	-	-	-	-
005	Pabuwaran	-	-	-	-
006	Grendeng	-	-	-	-
007	Karangwangkal	-	-	-	-
Jumlah		1	369	21	18
Tahun 2012/2013		1	387	26	15
Tahun 2011/2012		1	432	20	22
Tahun 2010/2011		1	412	20	21
Tahun 2009/2010		1	408	21	19

Sumber: Dinas Pendidikan Kabupaten Banyumas

Tabel 4.1.8
Banyaknya Sekolah, Murid, Guru Madrasah Tsanawiyah (MTs)
Kecamatan Purwokerto Utara Tahun Ajaran 2013/2014

Kode	Kelurahan	Sekolah	Murid	Guru	Rasio Murid Terhadap Guru
(1)	(2)	(3)	(4)	(5)	(6)
001	Bobosan	-	-	-	-
002	Purwanegara	1	173	17	10
003	Bancarkembar	-	-	-	-
004	Sumampir	-	-	-	-
005	Pabuwaran	-	-	-	-
006	Grendeng	-	-	-	-
007	Karangwangkal	-	-	-	-
Jumlah		1	173	17	10
Tahun 2012/2013		1	163	16	10
Tahun 2011/2012		1	170	18	9
Tahun 2010/2011		1	164	17	10
Tahun 2009/2010		1	151	16	9

Sumber: PPAI Kecamatan Purwokerto Utara

Tabel 4.1.9
Banyaknya Sekolah, Murid, Guru SMU Swasta
Kecamatan Purwokerto Utara Tahun Ajaran 2013/2014

Kode	Kelurahan	Sekolah	Murid	Guru	Rasio Murid Terhadap Guru
(1)	(2)	(3)	(4)	(5)	(6)
001	Bobosan	-	-	-	-
002	Purwanegara	1	79	17	5
003	Bancarkembar	-	-	-	-
004	Sumampir	1	180	17	11
005	Pabuwaran	-	-	-	-
006	Grendeng	-	-	-	-
007	Karangwangkal	-	-	-	-
Jumlah		2	259	34	8
Tahun 2012/2013		1	90	19	5
Tahun 2011/2012		1	84	20	4
Tahun 2010/2011		1	102	20	5
Tahun 2009/2010		1	97	20	5

Sumber: Dinas Pendidikan Kabupaten Banyumas

Tabel 4.1.10
Banyaknya Sekolah, Mahasiswa, Dosen Perguruan Tinggi
Kecamatan Purwokerto Utara Tahun Ajaran 2013/2014

Kode	Kelurahan	Sekolah	Maha- siswa	Dosen	Rasio Maha- siswa Thd Dosen
(1)	(2)	(3)	(4)	(5)	(6)
001	Bobosan	-	-	-	-
002	Purwanegara	1	4.975	176	28
003	Bancarkembar	-	-	-	-
004	Sumampir	-	-	-	-
005	Pabuwaran	-	-	-	-
006	Grendeng	-	-	-	-
007	Karangwangkal	-	-	-	-
Jumlah		1	4.975	176	28
Tahun 2012/2013		1	4.514	119	38
Tahun 2011/2012		1	4.196	119	35
Tahun 2010/2011		1	3.561	111	32
Tahun 2009/2010		1	3.966	134	30

Sumber: Perguruan Tinggi se-Kecamatan Purwokerto Utara

Tabel 4.2
Banyaknya Bangunan Tempat Ibadah
Kecamatan Purwokerto Utara Tahun 2013

Kode	Kelurahan	Masjid	Gereja	Wihara/ Pura	Musholla
(1)	(2)	(3)	(4)	(5)	(6)
001	Bobosan	3	-	-	16
002	Purwanegara	9	1	1	15
003	Bancarkembar	15	-	-	17
004	Sumampir	13	-	-	15
005	Pabuwaran	7	-	-	6
006	Grendeng	8	-	-	13
007	Karangwangkal	2	-	-	9
Jumlah		57	1	1	91
Tahun 2012		53	1	1	94
Tahun 2011		53	1	1	94
Tahun 2010		53	1	1	94
Tahun 2009		38	-	-	92

Sumber: KUA Kecamatan Purwokerto Utara

Tabel 4.3
Banyaknya Pemeluk Agama
Kecamatan Purwokerto Utara Tahun 2013

Kode	Kelurahan	Islam	Katholik	Kristen	Hindu	Budha
(1)	(2)	(3)	(4)	(5)	(6)	(7)
001	Bobosan	5.588	42	18	-	-
002	Purwanegara	9.078	261	264	14	14
003	Bancarkembar	10.552	248	361	11	6
004	Sumampir	11.231	158	-	9	-
005	Pabuwaran	5.047	53	8	6	7
006	Grendeng	11.406	218	147	-	-
007	Karangwangkal	6.285	18	10	1	-
Jumlah		59.187	998	808	41	27
Tahun 2012		58.595	891	776	41	27
Tahun 2011		56.170	891	776	31	11
Tahun 2010		55.988	766	676	31	11
Tahun 2009		43.875	766	676	31	11

Sumber: KUA Kecamatan Purwokerto Utara

Tabel 4.4
Banyaknya Kejadian Nikah, Talak, Cerai, Rujuk (NTCR)
Kecamatan Purwokerto Utara Tahun 2013

Kode	Kelurahan	Nikah	Talak	Cerai	Rujuk
(1)	(2)	(3)	(4)	(5)	(6)
001	Bobosan	47	1	-	-
002	Purwanegara	76	1	3	-
003	Bancarkembar	81	-	2	-
004	Sumampir	89	1	-	-
005	Pabuwaran	66	-	1	-
006	Grendeng	73	-	1	-
007	Karangwangkal	35	-	-	-
	Jumlah	467	3	7	-
	Tahun 2012	432	7	6	-
	Tahun 2011	456	15	19	-
	Tahun 2010	447	16	24	-
	Tahun 2009	426	5	20	-

Sumber: KUA Kecamatan Purwokerto Utara

Tabel 4.5
Banyaknya Petugas Kesehatan
Kecamatan Purwokerto Utara Tahun 2013

Kode	Kelurahan	Dokter	Bidan	Dukun Bayi
(1)	(2)	(3)	(4)	(5)
001	Bobosan	3	1	-
002	Purwanegara	6	1	1
003	Bancarkembar	29	-	3
004	Sumampir	10	1	3
005	Pabuwaran	6	-	1
006	Grendeng	-	2	5
007	Karangwangkal	3	1	1
Jumlah		57	6	14
Tahun 2012		45	7	17
Tahun 2011		48	8	17
Tahun 2010		48	8	17
Tahun 2009		45	12	17

Sumber: Monografi Kecamatan Purwokerto Utara

Tabel 4.6
Banyaknya Sarana Kesehatan
Kecamatan Purwokerto Utara Tahun 2013

Kode	Kelurahan	Rumah Sakit	Puskes- mas	Rumah Bersalin	Pusling	Pos- yandu
(1)	(2)	(3)	(4)	(5)	(6)	(7)
001	Bobosan	-	-	-	1	12
002	Purwanegara	-	-	-	1	15
003	Bancarkembar	1	1	2	1	13
004	Sumampir	-	1	-	-	25
005	Pabuwaran	-	-	-	1	6
006	Grendeng	-	-	-	1	9
007	Karangwangkal	-	-	-	-	11
Jumlah		1	2	2	5	91
Tahun 2012		1	2	3	5	90
Tahun 2011		1	2	3	5	90
Tahun 2010		1	2	3	5	90
Tahun 2009		1	2	3	5	105

Sumber: Monografi Kecamatan Purwokerto Utara

Tabel 4.7
Banyaknya PUS dan Peserta KB
Kecamatan Purwokerto Utara Tahun 2013

Kode	Kelurahan	PUS	Jumlah Peserta KB	% Peserta KB Terhadap PUS
(1)	(2)	(3)	(4)	(5)
001	Bobosan	912	730	80,04
002	Purwanegara	1.366	1.050	76,87
003	Bancarkembar	1.652	1.253	75,85
004	Sumampir	1.586	1.201	75,73
005	Pabuwaran	728	533	73,21
006	Grendeng	901	662	73,47
007	Karangwangkal	537	422	78,58
Jumlah		7.682	5.851	76,17
Tahun 2012		7.563	5.601	74,06
Tahun 2011		7.479	5.279	70,58
Tahun 2010		7.626	5.361	70,30
Tahun 2009		7.950	5.643	70,98

Sumber: PLKB Kecamatan Purwokerto Utara

Tabel 4.8
Banyaknya Peserta KB Menurut Alat Kontrasepsi
Kecamatan Purwokerto Utara Tahun 2013

Kode	Kelurahan	Alat Kontrasepsi			
		IUD	MOW	MOP	Implant
(1)	(2)	(3)	(4)	(5)	(6)
001	Bobosan	208	26	-	26
002	Purwanegara	262	41	2	30
003	Bancarkembar	340	30	-	36
004	Sumampir	302	65	2	52
005	Pabuwaran	100	29	-	50
006	Grendeng	75	39	1	17
007	Karangwangkal	75	23	-	36
Jumlah		1.362	253	5	247
Tahun 2012		1.176	246	4	167
Tahun 2011		1.064	247	4	123
Tahun 2010		1.071	291	4	126
Tahun 2009		1.054	293	6	119

Sumber: PLKB Kecamatan Purwokerto Utara

Lanjutan Tabel 4.8
Banyaknya Peserta KB Menurut Alat Kontrasepsi
Kecamatan Purwokerto Utara Tahun 2013

Kode	Kelurahan	Alat Kontrasepsi			Jumlah
		Suntik	Pil	Kondom	
(1)	(2)	(7)	(8)	(9)	(10)
001	Bobosan	391	64	15	730
002	Purwanegara	566	129	20	1.050
003	Bancarkembar	614	170	63	1.253
004	Sumampir	607	100	73	1.201
005	Pabuwaran	305	34	15	533
006	Grendeng	438	69	23	662
007	Karangwangkal	231	34	23	422
Jumlah		3.152	600	232	5.851
Tahun 2012		3.172	584	252	5.601
Tahun 2011		3.060	560	221	5.279
Tahun 2010		3.114	560	195	5.361
Tahun 2009		3.558	485	128	5.643

Sumber: PLKB Kecamatan Purwokerto Utara

Tabel 4.9
Banyaknya Rumah Tempat Tinggal Menurut Jenisnya
Kecamatan Purwokerto Utara Tahun 2013

Kode	Kelurahan	Banyaknya Rumah				Jumlah
		Gedung	Sebagian Gedung	Kayu	Bambu	
(1)	(2)	(3)	(4)	(5)	(6)	(7)
001	Bobosan	714	154	258	94	1.220
002	Purwanegara	941	402	286	152	1.781
003	Bancarkembar	1.709	356	198	85	2.348
004	Sumampir	1.442	352	258	132	2.184
005	Pabuwaran	623	224	297	129	1.273
006	Grendeng	924	352	258	87	1.621
007	Karangwangkal	408	134	108	54	704
Jumlah		6.761	1.974	1.663	733	11.131
Tahun 2012		6.668	1.888	1.617	739	10.912
Tahun 2011		6.515	1.819	1.574	740	10.648
Tahun 2010		6.437	1.745	1.552	789	10.523
Tahun 2009		6.193	1.657	1.525	753	10.128

Sumber: Monografi Kecamatan Purwokerto Utara

PERTANIAN
Agriculture **5**

<http://banyumas.ab.go.id>

BAB V PERTANIAN

Tabel 5.1
Luas Panen Padi dan Palawija
Kecamatan Purwokerto Utara Tahun 2013

Kode	Kelurahan	Luas Panen (Ha)				
		Padi	Jagung	Ketela Pohon	Ketela Rambat	Kacang Tanah
(1)	(2)	(3)	(4)	(5)	(6)	(7)
001	Bobosan	181,00	-	-	-	-
002	Purwanegara	77,00	7,00	2,00	-	3,00
003	Bancarkembar	7,00	-	-	-	-
004	Sumampir	108,00	7,00	-	-	0,14
005	Pabuwaran	134,00	9,00	-	-	0,14
006	Grendeng	62,00	-	-	-	-
007	Karangwangkal	54,00	3,00	-	-	-
Jumlah		623,00	26,00	2,00	-	3,28
Tahun 2012		625,00	47,00	2,00	-	2,00
Tahun 2011		541,36	50,50	1,00	-	1,00
Tahun 2010		642,00	17,00	4,00	-	2,00
Tahun 2009		563,00	20,00	2,00	-	2,00

Sumber: KC Dispertan Kecamatan Purwokerto Utara

Tabel 5.2
Produksi Padi dan Palawija
Kecamatan Purwokerto Utara Tahun 2013

Kode	Kelurahan	Produksi (Ton)				
		Padi	Jagung	Ketela Pohon	Ketela Rambat	Kacang Tanah
(1)	(2)	(3)	(4)	(5)	(6)	(7)
001	Bobosan	1.208,60	-	-	-	-
002	Purwanegara	478,69	86,00	34,00	-	6,00
003	Bancarkembar	42,71	-	-	-	-
004	Sumampir	734,50	84,19	-	-	0,28
005	Pabuwaran	848,47	116,03	-	-	0,28
006	Grendeng	371,16	-	-	-	-
007	Karangwangkal	323,27	25,78	-	-	-
Jumlah		4.007,40	312,00	34,00	-	6,56
Tahun 2012		3.480,90	536,00	35,00	-	2,80
Tahun 2011		3.165,00	367,00	9,58	-	1,40
Tahun 2010		3.404,00	105,00	43,00	-	3,47
Tahun 2009		3.026,00	110,00	47,00	-	1,50

Sumber: KC Dispertan Kecamatan Purwokerto Utara

Tabel 5.3
Banyaknya Rumahtangga Peternak
Kecamatan Purwokerto Utara Tahun 2013

Kode	Kelurahan	Sapi Perah	Sapi Biasa	Kerbau
(1)	(2)	(3)	(4)	(5)
001	Bobosan	-	8	3
002	Purwanegara	-	3	-
003	Bancarkembar	-	1	1
004	Sumampir	-	7	-
005	Pabuwaran	-	5	2
006	Grendeng	-	2	-
007	Karangwangkal	-	2	-
	Jumlah	-	28	6
	Tahun 2012	-	31	5
	Tahun 2011	-	36	6
	Tahun 2010	-	52	2
	Tahun 2009	-	9	1

Sumber: KC Disnakan Kecamatan Purwokerto Utara

Lanjutan Tabel 5.3
Banyaknya Rumahtangga Peternak
Kecamatan Purwokerto Utara Tahun 2013

Kode	Kelurahan	Kuda	Kambing	Babi
(1)	(2)	(6)	(7)	(8)
001	Bobosan	-	12	-
002	Purwanegara	-	7	-
003	Bancarkembar	-	2	-
004	Sumampir	-	13	-
005	Pabuwaran	1	12	-
006	Grendeng	-	9	-
007	Karangwangkal	-	12	-
Jumlah		1	66	-
Tahun 2012		1	49	-
Tahun 2011		2	119	-
Tahun 2010		5	108	-
Tahun 2009		5	129	-

Sumber: KC Disnakan Kecamatan Purwokerto Utara

Tabel 5.4.1
Banyaknya Ternak Sapi Perah
Kecamatan Purwokerto Utara Tahun 2013

Kode	Kelurahan	Sapi Perah		
		Jantan	Betina	Jumlah
(1)	(2)	(3)	(4)	(5)
001	Bobosan	-	-	-
002	Purwanegara	-	-	-
003	Bancarkembar	-	-	-
004	Sumampir	-	-	-
005	Pabuwaran	-	-	-
006	Grendeng	6	19	25
007	Karangwangkal	-	-	-
Jumlah		6	19	25
Tahun 2012		1	27	28
Tahun 2011		4	25	29
Tahun 2010		4	31	35
Tahun 2009		2	21	23

Sumber: KC Disnakan Kecamatan Purwokerto Utara

Tabel 5.4.2
Banyaknya Ternak Sapi Biasa
Kecamatan Purwokerto Utara Tahun 2013

Kode	Kelurahan	Sapi Biasa		
		Jantan	Betina	Jumlah
(1)	(2)	(3)	(4)	(5)
001	Bobosan	7	1	8
002	Purwanegara	2	2	4
003	Bancarkembar	2	-	2
004	Sumampir	8	3	11
005	Pabuwaran	9	3	12
006	Grendeng	39	21	60
007	Karangwangkal	2	-	2
Jumlah		69	30	99
Tahun 2012		59	20	79
Tahun 2011		55	27	82
Tahun 2010		94	40	134
Tahun 2009		67	48	115

Sumber: KC Disnakan Kecamatan Purwokerto Utara

Tabel 5.4.3
Banyaknya Ternak Kerbau
Kecamatan Purwokerto Utara Tahun 2013

Kode	Kelurahan	Kerbau		
		Jantan	Betina	Jumlah
(1)	(2)	(3)	(4)	(5)
001	Bobosan	4	4	8
002	Purwanegara	-	-	-
003	Bancarkembar	1	3	4
004	Sumampir	-	-	-
005	Pabuwaran	1	3	4
006	Grendeng	-	-	-
007	Karangwangkal	-	-	-
Jumlah		6	10	16
Tahun 2012		6	7	13
Tahun 2011		5	8	13
Tahun 2010		4	6	10
Tahun 2009		1	5	6

Sumber: KC Disnakan Kecamatan Purwokerto Utara

Tabel 5.4.4
Banyaknya Ternak Kuda
Kecamatan Purwokerto Utara Tahun 2013

Kode	Kelurahan	Kuda		
		Jantan	Betina	Jumlah
(1)	(2)	(3)	(4)	(5)
001	Bobosan	-	-	-
002	Purwanegara	-	-	-
003	Bancarkembar	-	-	-
004	Sumampir	-	-	-
005	Pabuwaran	9	12	21
006	Grendeng	-	-	-
007	Karangwangkal	-	-	-
Jumlah		9	12	21
Tahun 2012		12	18	30
Tahun 2011		11	8	19
Tahun 2010		9	5	14
Tahun 2009		6	15	21

Sumber: KC Disnakan Kecamatan Purwokerto Utara

Tabel 5.4.5
Banyaknya Ternak Kambing
Kecamatan Purwokerto Utara Tahun 2013

Kode	Kelurahan	Kambing		
		Jantan	Betina	Jumlah
(1)	(2)	(3)	(4)	(5)
001	Bobosan	27	34	62
002	Purwanegara	24	13	37
003	Bancarkembar	3	4	8
004	Sumampir	31	33	64
005	Pabuwaran	25	18	43
006	Grendeng	12	6	18
007	Karangwangkal	24	15	39
Jumlah		145	125	270
Tahun 2012		71	129	200
Tahun 2011		172	311	483
Tahun 2010		196	216	412
Tahun 2009		656	1.149	1.805

Sumber: KC Disnakan Kecamatan Purwokerto Utara

Tabel 5.5
Banyaknya Rumahtangga Peternak Unggas
Kecamatan Purwokerto Utara Tahun 2013

Kode	Kelurahan	Rumah Tangga Peternak Unggas			
		Ayam Kampung	Ayam Ras	Itik	Itik Manila
(1)	(2)	(3)	(4)	(5)	(6)
001	Bobosan	244	-	18	-
002	Purwanegara	186	-	9	-
003	Bancarkembar	79	-	-	-
004	Sumampir	63	-	10	-
005	Pabuwaran	67	-	11	-
006	Grendeng	81	-	-	-
007	Karangwangkal	71	-	6	-
Jumlah		789	-	54	-
Tahun 2012		461	-	44	-
Tahun 2011		322	-	15	-
Tahun 2010		305	-	15	-
Tahun 2009		234	-	2	-

Sumber: KC Disnakan Kecamatan Purwokerto Utara

Tabel 5.6
Banyaknya Ternak Unggas
Kecamatan Purwokerto Utara Tahun 2013

Kode	Kelurahan	Jumlah Ternak Unggas			
		Ayam Kampung	Ayam Ras	Itik	Itik Manila
(1)	(2)	(3)	(4)	(5)	(6)
001	Bobosan	3.558	-	286	-
002	Purwanegara	2.731	-	108	-
003	Bancarkembar	1.152	-	-	-
004	Sumampir	927	-	121	-
005	Pabuwaran	977	-	128	-
006	Grendeng	1.178	4.000	-	-
007	Karangwangkal	1.027	-	116	-
Jumlah		11.550	4.000	759	-
Tahun 2012		3.227	-	316	-
Tahun 2011		3.133	8.000	336	-
Tahun 2010		3.042	30.000	327	-
Tahun 2009		2.330	18.000	336	-

Sumber: KC Disnakan Kecamatan Purwokerto Utara

Tabel 5.7
Luas Panen Ikan Air Tawar Menurut Jenis Kolam
Kecamatan Purwokerto Utara Tahun 2013

Kode	Kelurahan	Luas Panen (Ha)			
		Pembe- saran	Pende- deran	Mina Padi	Pembe- nihan
(1)	(2)	(3)	(4)	(5)	(6)
001	Bobosan	3,25	-	-	0,570
002	Purwanegara	3,12	-	-	0,354
003	Bancarkembar	1,00	-	-	-
004	Sumampir	2,50	-	-	1,080
005	Pabuwaran	1,70	-	-	-
006	Grendeng	0,30	-	-	-
007	Karangwangkal	0,50	-	-	-
Jumlah		12,37	-	-	2,004
Tahun 2012		12,37	-	-	2,000
Tahun 2011		11,25	-	0,06	2,000
Tahun 2010		10,16	-	8,30	2,000
Tahun 2009		10,16	-	8,30	2,000

Sumber: KC Disnakan Kecamatan Purwokerto Utara

Tabel 5.8
Produksi Ikan Air Tawar Menurut Jenis Kolam
Kecamatan Purwokerto Utara Tahun 2013

Kode	Kelurahan	Produksi (Ekor)		Produksi (Kg)	
		Pembe- saran	Pembe- nihan	Mina Padi	Pende- deran
(1)	(2)	(3)	(6)	(5)	(4)
001	Bobosan	39.585	2.136.425	-	-
002	Purwanegara	11.187	180.770	-	-
003	Bancarkembar	226	-	-	-
004	Sumampir	832	485.881	-	-
005	Pabuwaran	437	-	-	-
006	Grendeng	607	-	-	-
007	Karangwangkal	126	-	-	-
Jumlah		53.000	2.803.076	-	-
Tahun 2012		88.763	6.702.539	-	-
Tahun 2011		90.286	6.817.541	180	-
Tahun 2010		99.646	7.524.319	8.063	-
Tahun 2009		102.037	7.732.326	8.507	-

Sumber: KC Disnakan Kecamatan Purwokerto Utara

Tabel 5.9
Banyaknya Prasarana Pengairan
Kecamatan Purwokerto Utara Tahun 2013

Kode	Kelurahan	Prasarana Pengairan		
		DAM	Air Terjun	Sungai
(1)	(2)	(3)	(4)	(5)
001	Bobosan	-	-	1
002	Purwanegara	-	-	1
003	Bancarkembar	-	-	1
004	Sumampir	-	-	2
005	Pabuwaran	-	-	1
006	Grendeng	-	-	-
007	Karangwangkal	-	-	-
Jumlah		-	-	6
Tahun 2012		-	-	6
Tahun 2011		-	-	6
Tahun 2010		-	-	6
Tahun 2009		-	-	6

Sumber: Monografi Kecamatan Purwokerto Utara

Tabel 5.10
Jumlah Alat-alat Pertanian
Kecamatan Purwokerto Utara Tahun 2013

Kode	Kode	Hand Sprayer	Motor/ Power Sprayer	Traktor	Sabit	Rice Mill
(1)	(2)	(3)	(4)	(5)	(6)	(6)
001	Bobosan	4	-	2	564	1
002	Purwanegara	10	-	3	676	-
003	Bancarkembar	5	-	-	129	-
004	Sumampir	11	-	2	494	-
005	Pabuwaran	7	-	1	882	-
006	Grendeng	6	-	-	536	-
007	Karangwangkal	4	-	-	272	-
Jumlah		47	-	8	3.553	1
Tahun 2012		47	-	8	3.548	1
Tahun 2011		45	2	5	3.565	2
Tahun 2010		45	2	4	3.546	2
Tahun 2009		43	2	4	3.524	2

Sumber: KC Dispertan Kecamatan Purwokerto Utara

INDUSTRI
Industry **6**

<http://banyumaskab.go.id>

BAB VI INDUSTRI

Tabel 6.1
Banyaknya Perusahaan Industri Besar / Sedang
Kecamatan Purwokerto Utara Tahun 2013

Kode	Kelurahan	Industri Besar / Sedang	
		Usaha	Tenaga Kerja
(1)	(2)	(3)	(4)
001	Bobosan	-	-
002	Purwanegara	-	-
003	Bancarkembar	-	-
004	Sumampir	-	-
005	Pabuwaran	-	-
006	Grendeng	-	-
007	Karangwangkal	1	42
Jumlah		1	42
Tahun 2012		1	42
Tahun 2011		1	42
Tahun 2010		1	42
Tahun 2009		1	42

Sumber: Monografi Kecamatan Purwokerto Utara

Tabel 6.2
Banyaknya Perusahaan Industri Kecil
Kecamatan Purwokerto Utara Tahun 2013

Kode	Kelurahan	Industri Kecil	
		Usaha	Tenaga Kerja
(1)	(2)	(3)	(4)
001	Bobosan	3	20
002	Purwanegara	4	26
003	Bancarkembar	6	40
004	Sumampir	6	41
005	Pabuwaran	4	27
006	Grendeng	6	41
007	Karangwangkal	2	13
Jumlah		31	208
Tahun 2012		35	229
Tahun 2011		38	247
Tahun 2010		40	214
Tahun 2009		41	230

Sumber: Monografi Kecamatan Purwokerto Utara

Tabel 6.3
Banyaknya Perusahaan Industri Rumah Tangga
Kecamatan Purwokerto Utara Tahun 2013

Kode	Kelurahan	Industri Rumah Tangga	
		Usaha	Tenaga Kerja
(1)	(2)	(3)	(4)
001	Bobosan	30	52
002	Purwanegara	28	46
003	Bancarkembar	20	34
004	Sumampir	63	96
005	Pabuwaran	31	47
006	Grendeng	24	38
007	Karangwangkal	8	14
Jumlah		204	327
Tahun 2012		217	330
Tahun 2011		227	351
Tahun 2010		263	384
Tahun 2009		306	449

Sumber: Monografi Kecamatan Purwokerto Utara

Tabel 6.4
Banyaknya Perusahaan Penggalian Batu
Kecamatan Purwokerto Utara Tahun 2013

Kode	Kelurahan	Penggalian Batu	
		Usaha	Tenaga Kerja
(1)	(2)	(3)	(4)
001	Bobosan	3	5
002	Purwanegara	4	7
003	Bancarkembar	-	-
004	Sumampir	-	-
005	Pabuwaran	11	16
006	Grendeng	9	12
007	Karangwangkal	-	-
	Jumlah	27	40
	Tahun 2012	30	44
	Tahun 2011	30	44
	Tahun 2010	29	43
	Tahun 2009	30	45

Sumber: Monografi Kecamatan Purwokerto Utara

Tabel 6.4
Banyaknya Perusahaan Penggalian Pasir
Kecamatan Purwokerto Utara Tahun 2013

Kode	Kelurahan	Penggalian Pasir	
		Usaha	Tenaga Kerja
(1)	(2)	(3)	(4)
001	Bobosan	3	6
002	Purwanegara	4	5
003	Bancarkembar	-	-
004	Sumampir	-	-
005	Pabuwaran	4	6
006	Grendeng	-	-
007	Karangwangkal	-	-
	Jumlah	11	17
	Tahun 2012	10	16
	Tahun 2011	10	16
	Tahun 2010	10	16
	Tahun 2009	10	16

Sumber: Monografi Kecamatan Purwokerto Utara

PERDAGANGAN

Trade

7

<http://banyumaskab.go.id>

BAB VII PERDAGANGAN

Tabel 7
Banyaknya Sarana Perdagangan
Kecamatan Purwokerto Utara Tahun 2013

Kode	Kelurahan	Pasar	Toko/ Kios/ Warung	Warung/ Kedai Makan	Restoran/ Rumah Makan
(1)	(2)	(3)	(4)	(5)	(6)
001	Bobosan	-	87	34	-
002	Purwanegara	1	186	62	6
003	Bancarkembar	1	211	62	7
004	Sumampir	-	156	39	5
005	Pabuwaran	-	112	24	12
006	Grendeng	-	168	109	7
007	Karangwangkal	-	57	43	-
Jumlah		2	977	373	37
Tahun 2012		2	868	302	41
Tahun 2011		2	854	287	42
Tahun 2010		2	849	275	42
Tahun 2009		2	806	256	26

Sumber: Monografi Kecamatan Purwokerto Utara

PERHUBUNGAN

Transportation

8

<http://banyumasab.ms.go.id>

BAB VIII PERHUBUNGAN

Tabel 8.1
Panjang Jalan Dirinci Menurut Jenis Permukaan
Kecamatan Purwokerto Utara Tahun 2013

Kode	Kelurahan	Jenis Permukaan (km)			
		Kelas II	Kelas III	Aspal	Bukan Aspal
(1)	(2)	(3)	(4)	(5)	(6)
001	Bobosan	-	1,70	5,70	1,10
002	Purwanegara	-	3,00	7,80	2,50
003	Bancarkembar	-	2,85	7,20	-
004	Sumampir	-	-	7,90	1,90
005	Pabuwaran	-	2,00	5,00	0,50
006	Grendeng	-	1,00	9,50	-
007	Karangwangkal	-	-	2,50	1,30
Jumlah		-	10,55	45,60	7,30
Tahun 2012		-	10,55	45,60	7,30
Tahun 2011		-	10,55	45,60	7,30
Tahun 2010		-	10,55	45,60	7,30
Tahun 2009		-	10,55	45,60	7,30

Sumber: Monografi Kecamatan Purwokerto Utara

Tabel 8.2
Banyaknya Sarana Angkutan Bermotor
Kecamatan Purwokerto Utara Tahun 2013

Kode	Kelurahan	Sarana Angkutan Bermotor				
		Sepeda Motor	Mobil Dinas	Mobil Pribadi	Colt/ Angkot	Truk
(1)	(2)	(3)	(4)	(5)	(6)	(7)
001	Bobosan	443	6	61	4	3
002	Purwanegara	581	8	159	22	2
003	Bancarkembar	778	17	247	34	4
004	Sumampir	562	8	121	24	3
005	Pabuwaran	321	3	84	18	2
006	Grendeng	586	20	116	29	4
007	Karangwangkal	317	2	53	12	1
Jumlah		3.588	64	841	143	19
Tahun 2012		3.389	64	789	148	17
Tahun 2011		3.216	64	787	149	16
Tahun 2010		3.139	63	775	149	15
Tahun 2009		2.996	62	770	148	14

Sumber: Monografi Kecamatan Purwokerto Utara

Tabel 8.3
Banyaknya Sarana Angkutan Tidak bermotor
Kecamatan Purwokerto Utara Tahun 2013

Kode	Kelurahan	Sarana Angkutan Tidak Bermotor			
		Sepeda	Becak	Dokar	Gerobag Dorong
(1)	(2)	(3)	(4)	(5)	(6)
001	Bobosan	261	43	-	7
002	Purwanegara	447	67	-	16
003	Bancarkembar	1.356	134	-	17
004	Sumampir	418	48	-	11
005	Pabuwaran	274	43	-	6
006	Grendeng	249	54	-	8
007	Karangwangkal	156	24	-	6
Jumlah		3.161	413	-	71
Tahun 2012		3.136	417	-	69
Tahun 2011		3.117	421	1	67
Tahun 2010		3.075	411	5	65
Tahun 2009		3.064	403	5	65

Sumber: Monografi Kecamatan Purwokerto Utara

Tabel 8.4
Banyaknya Radio, Televisi, Telepon dan Warnet
Kecamatan Purwokerto Utara Tahun 2013

Kode	Kelurahan	Radio	Televisi	Telepon	Warnet
(1)	(2)	(3)	(4)	(5)	(6)
001	Bobosan	302	496	171	3
002	Purwanegara	423	884	334	6
003	Bancarkembar	1.112	1.332	774	12
004	Sumampir	354	654	478	2
005	Pabuwaran	218	522	178	4
006	Grendeng	283	1.094	438	6
007	Karangwangkal	204	386	257	5
	Jumlah	2.896	5.368	2.630	38
	Tahun 2012	2.853	5.319	2.809	58
	Tahun 2011	2.764	5.112	2.815	58
	Tahun 2010	2.715	5.074	2.807	50
	Tahun 2009	2.653	5.032	2.782	-

Sumber: Monografi Kecamatan Purwokerto Utara

Tabel 8.5
Banyaknya Panti Pijat, Hotel/ Losmen dan Obyek Wisata
Kecamatan Purwokerto Utara Tahun 2013

Kode	Kelurahan	Panti Pijat	Hotel/ Losmen	Obyek Wisata
(1)	(2)	(3)	(4)	(5)
001	Bobosan	-	-	-
002	Purwanegara	1	-	-
003	Bancarkembar	1	1	-
004	Sumampir	1	-	1
005	Pabuwaran	1	-	-
006	Grendeng	-	-	-
007	Karangwangkal	-	1	-
Jumlah		4	2	1
Tahun 2012		3	2	2
Tahun 2011		2	2	2
Tahun 2010		1	2	-
Tahun 2009		1	2	-

Sumber: Monografi Kecamatan Purwokerto Utara

Tabel 8.6
Rumah Tangga Pengguna Fasilitas Listrik dan Air Minum
Kecamatan Purwokerto Utara Tahun 2013

Kode	Kelurahan	Listrik		Air Minum	
		PLN	Non PLN	PDAM	Sumur
(1)	(2)	(3)	(4)	(5)	(6)
001	Bobosan	931	-	146	729
002	Purwanegara	1.618	-	432	963
003	Bancarkembar	2.276	-	1.184	634
004	Sumampir	1.924	-	566	842
005	Pabuwaran	817	-	297	621
006	Grendeng	1.239	-	784	322
007	Karangwangkal	578	-	246	387
Jumlah		9.383	-	3.655	4.498
Tahun 2012		9.141	-	3.544	4.495
Tahun 2011		8.879	-	3.348	4.376
Tahun 2010		8.830	-	3.285	4.347
Tahun 2009		8.723	-	3.259	4.342

Sumber: Monografi Kecamatan Purwokerto Utara

LAIN-LAIN

The Others

9

<http://banyumasabooks.go.id>

BAB IX LAIN-LAIN

Tabel 9
Banyaknya Sarana Perkreditan
Kecamatan Purwokerto Utara Tahun 2013

Kode	Kelurahan	KUD	Koperasi	BKD	BRI Unit	BKK
(1)	(2)	(3)	(4)	(5)	(6)	(7)
001	Bobosan	-	-	1	-	-
002	Purwanegara	-	3	-	-	-
003	Bancarkembar	-	2	-	2	1
004	Sumampir	-	1	-	-	-
005	Pabuwaran	-	-	-	-	-
006	Grendeng	-	3	-	-	-
007	Karangwangkal	-	-	-	-	-
Jumlah		-	9	1	2	1
Tahun 2012		-	9	1	2	1
Tahun 2011		-	9	1	2	1
Tahun 2010		-	9	1	2	1
Tahun 2009		-	9	1	2	1

Sumber: Monografi Kecamatan Purwokerto Utara