

Katalog : 1102001.3302740

# KECAMATAN PURWOKERTO UTARA DALAM ANGKA 2020

<https://banyumaskab.bps.go.id>



**BADAN PUSAT STATISTIK  
KABUPATEN BANYUMAS**

# KECAMATAN PURWOKERTO UTARA DALAM ANGKA 2020

<https://banyumaskab.bps.go.id>

# **KECAMATAN PURWOKERTO UTARA DALAM ANGKA 2020**

ISBN : 2598-1420  
Nomor Publikasi : 33020.2016  
Katalog BPS : 1102001.3302740

Ukuran Buku : 14,8 cm x 21,0 cm  
Jumlah Halaman : iii + 129 halaman

Naskah:  
Badan Pusat Statistik Kabupaten Banyumas

Gambar Kulit:  
Badan Pusat Statistik Kabupaten Banyumas

Diterbitkan Oleh:  
©Badan Pusat Statistik Kabupaten Banyumas

Dicetak Oleh:  
Badan Pusat Statistik Kabupaten Banyumas

**Dilarang mengumumkan, mendistribusikan, mengomunikasikan,  
dan/atau menggandakan sebagian atau seluruh isi buku ini untuk  
tujuan komersial tanpa izin tertulis dari Badan Pusat Statistik**

## **KATA PENGANTAR**

Assalamu'alaikum Wr. Wb.

Puji syukur marilah kita panjatkan kehadiran Allah SWT atas terbitnya publikasi tentang Kecamatan Dalam Angka di wilayah Kabupaten Banyumas, yang menyajikan data lintas sektor sebagai gambaran pencapaian hasil-hasil pembangunan.

Dalam publikasi ini, tersusun data statistik pembangunan yang relevan, akurat dan berkesinambungan dari data tahun-tahun yang lalu. Oleh sebab itu, seyogyanya buku ini dapat dijadikan rujukan bagi instansi/SKPD serta stakeholders lainnya dalam kegiatan monitoring dan evaluasi, serta menjadi pedoman dalam mengambil kebijakan dan perencanaan untuk tahun-tahun mendatang.

Akhirnya, kami selaku penghasil data dan informasi statistik mengajak semua pihak memanfaatkan secara optimal data dan informasi dari publikasi ini.

Ucapan terima kasih dan penghargaan diberikan kepada semua pihak yang telah memberikan sumbangsih dalam penyelesaian publikasi ini. Tanggapan dan saran yang membangun sangat diharapkan untuk menambah kesempurnaan penerbitan dimasa-masa mendatang. Semoga Allah SWT, Tuhan Yang Maha Kuasa, menyertai statistik Indonesia sekarang dan selama-lamanya.

Wassalamu'alaikum Wr. Wb

**Purwokerto, September 2020**  
**Kepala Badan Pusat Statistik**  
**Kabupaten Banyumas**

**Drs. Edy Aprotuwiyono**  
**NIP. 19630427 199102 1 001**

## DAFTAR ISI

KATA PENGANTAR .....	ii
DAFTAR ISI.....	iii
BAB I GEOGRAFI .....	1-9
BAB II PEMERINTAHAN.....	10-16
BAB III PENDUDUK .....	17-48
BAB IV SOSIAL .....	49-97
BAB V PERTANIAN .....	98-112
BAB VI INDUSTRI DAN PERDAGANGAN .....	113-121
BAB VII TRANSPORTASI DAN KOMUNIKASI .....	122-126
BAB VIII KEUANGAN .....	127-129

# **GEOGRAFI** *1*

<https://banyumaskab.bps.go.id>

## BAB I GEOGRAFI

### LETAK GEOGRAFIS

01. Batas - batas Kecamatan :

- ☝ Sebelah Utara : Kecamatan Baturaden
- ☞ Sebelah Selatan : Kecamatan Purwokerto Timur
- ☛ Sebelah Timur : Kecamatan Kembaran
- ☜ Sebelah Barat : Kecamatan Kedungbanteng

02. Luas Wilayah Kecamatan : 901,39 Ha

03. Tinggi Ibukota Kecamatan dari Permukaan air laut : 102,48 m

04. Jarak dari Ibukota Kecamatan ke Kantor Kelurahan

Kode	Kelurahan	Jarak Dari Kantor Kecamatan Ke Kantor Kelurahan (Km)
001	Bobosan	3,10
002	Purwanegara	2,40
003	Bancarkembar	0,80
004	Sumampir	1,70
005	Pabuwaran	2,05
006	Grendeng	2,10
007	Karangwangkal	1,60

Sumber: Monografi Kecamatan Purwokerto Utara

**Tabel 1.1**  
**Tinggi Tempat Kelurahan dan Lokasi Pengukuran**  
**Kecamatan Purwokerto Utara Tahun 2019**

Kode	Kelurahan	Tinggi Dari Permukaan Laut		Lokasi Pengukuran
		FT	M	
(1)	(2)	(3)	(4)	(5)
001	Bobosan	405,00	123,35	Sawah
002	Purwanegara	384,00	117,12	Kelurahan
003	Bancarkembar	361,00	110,11	Lapangan
004	Sumampir	416,00	126,88	Lapangan
005	Pabuwaran	526,00	159,39	Lapangan
006	Grendeng	437,00	133,29	Lapangan
007	Karangwangkal	404,00	123,22	Lapangan
	Jumlah	2.933,00	893,35	Kecamatan

Sumber: KC Dispartan Kecamatan Purwokerto Utara



**Tabel 1.2**  
**Luas Kecamatan Menurut Kelurahan dan Penggunaan Tanah**  
**Kecamatan Purwokerto Utara Tahun 2019**

Kode	Kelurahan	Tanah Sawah Menurut Jenis Pengairan (Ha)		
		Irigasi Teknis	Irigasi ½Teknis	Sederhana
(1)	(2)	(3)	(4)	(5)
001	Bobosan	-	85,89	-
002	Purwanegara	-	36,26	-
003	Bancarkembar	5,12	-	-
004	Sumampir	24,12	24,70	-
005	Pabuwaran	61,75	-	-
006	Grendeng	25,57	-	-
007	Karangwangkal	22,58	-	-
Jumlah		139,14	146,85	-

Sumber: KC Dispertan Kecamatan Purwokerto Utara

**Lanjutan Tabel 1.2**  
**Luas Kecamatan Menurut Kelurahan dan Penggunaan Tanah**  
**Kecamatan Purwokerto Utara Tahun 2019**

Kode	Kelurahan	Penggunaan Tanah (Ha)		
		Pekarangan/ Bangunan	Tegal/ Kebun	Kolam
(1)	(2)	(6)	(7)	(8)
001	Bobosan	40,31	-	3,25
002	Purwanegara	123,95	-	2,00
003	Bancarkembar	107,50	-	1,00
004	Sumampir	91,00	-	2,50
005	Pabuwaran	60,53	-	1,70
006	Grendeng	82,77	-	0,30
007	Karangwangkal	31,97	-	0,50
	Jumlah	538,03	-	11,25

Sumber: KC Dispertan Kecamatan Purwokerto Utara

**Lanjutan Tabel 1.2**  
**Luas Kecamatan Menurut Kelurahan dan Penggunaan Tanah**  
**Kecamatan Purwokerto Utara Tahun 2019**

Kode	Kelurahan	Penggunaan Tanah (Ha)		Luas Wilayah (Ha)
		Hutan Rakyat	Lain-lain	
(1)	(2)	(9)	(10)	(11)
001	Bobosan	-	13,60	143,05
002	Purwanegara	-	10,50	172,71
003	Bancarkembar	-	11,23	124,85
004	Sumampir	-	9,50	151,82
005	Pabuwaran	-	6,34	130,32
006	Grendeng	-	10,00	118,64
007	Karangwangkal	-	4,95	60,00
Jumlah		-	66,12	901,39

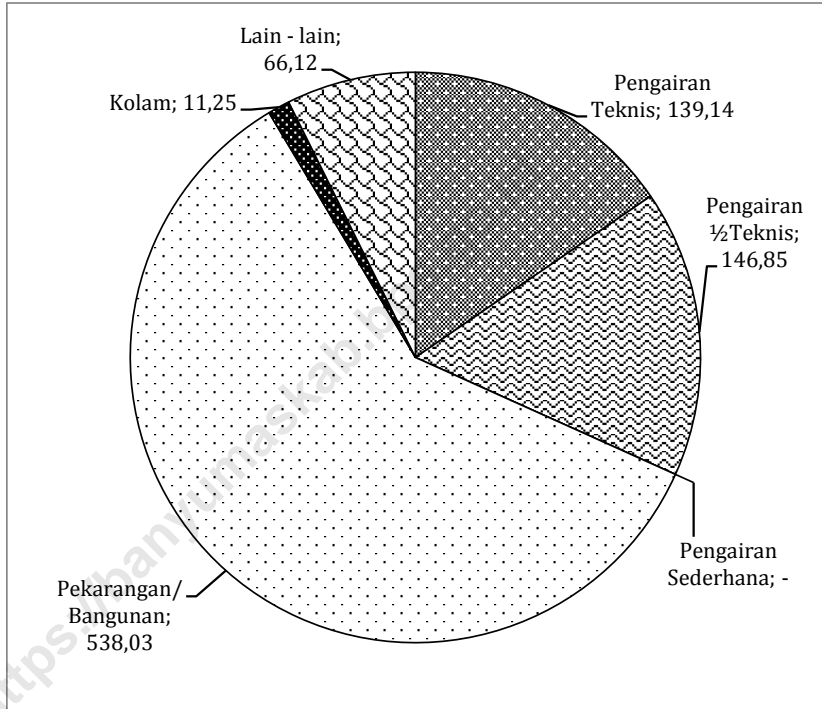
Sumber: KC Dispartan Kecamatan Purwokerto Utara

**Tabel 1.3**  
**Luas Kecamatan Menurut Penggunaan Tanah (Ha)**  
**Kecamatan Purwokerto Utara Tahun 2019**

Penggunaan Tanah	2015	2016	2017	2018	2019
(1)	(2)	(3)	(4)	(5)	(6)
1. Luas Tanah Sawah	292,60	282,70	282,70	285,99	285,99
1.1 Pengairan Teknis	145,22	140,94	140,94	139,14	139,14
1.2 Pengairan ½ Teknis	122,38	141,76	141,76	146,85	146,85
1.3 Pengairan Sederhana	25,00	-	-	-	-
1.4 Tadah Hujan	-	-	-	-	-
2. Luas Tanah Kering	542,67	552,57	552,57	549,28	549,28
2.1 Pekarangan/ Bangunan	531,42	541,32	541,32	538,03	538,03
2.2 Tegal / Kebun	-	-	-	-	-
2.3 Padang Gembala	-	-	-	-	-
2.4 Kolam	11,25	11,25	11,25	11,25	11,25
3. Hutan Rakyat	-	-	-	-	-
4. Perkebunan Negara	-	-	-	-	-
5. Lain - lain	66,12	66,12	66,12	66,12	66,12
Jumlah	901,39	901,39	901,39	901,39	901,39

Sumber: KC Dispertan Kecamatan Purwokerto Utara

**Gambar 1**  
**Luas Kecamatan Menurut Penggunaan Tanah (Ha)**  
**Kecamatan Purwokerto Utara Tahun 2019**



Sumber: KC Dispertan Kecamatan Purwokerto Utara

**Tabel 1.4**  
**Banyaknya Curah Hujan Per Bulan**  
**di Kecamatan Purwokerto Utara Tahun 2019**

Bulan	Jumlah Curah Hujan (mm)	Jumlah Hari Hujan
(1)	(2)	(3)
Januari	373	15
Pebruari	423	16
Maret	300	14
April	444	13
Mei	126	8
Juni	74	4
Juli	-	-
Agustus	-	-
September	75	5
Oktober	21	3
Nopember	408	16
Desember	412	14
Jumlah	2.656	108
Tahun 2018	3.772	151
Tahun 2017	4.139	161
Tahun 2016	2.689	99
Tahun 2015	3.208	91

Sumber : KC Dispertan Kecamatan Purwokerto Utara

# PEMERINTAHAN 2

<https://banyumaskab.bps.go.id>

## **BAB II PEMERINTAHAN**

**Tabel 2.1**  
**Nama Camat yang Pernah Menjabat dan**  
**Masa Tahun Jabatannya**  
**di Kecamatan Purwokerto Utara**

No	Nama	Masa Jabatan
(1)	(2)	(3)
1	Freddy Sumual	1983-1989
2	Drs. Hedi Oromano	1990-1994
3	Drs. Mulyadi	1995-2000
4	Drs. R. Soeryanto	2000-2005
5	Sukmoaji, S.Sos	2005-2009
6	Drs. Kuwat Tjondro Kalpiko	2009-2010
7	Dra. Hj. Rusmiyati, M.MPd	2010-2010
8	Darwoto, S.Sos	2010-2017
9	Drs. Pamoedji Boediarso, MM	2017-2019
10	Agus Anggraito, AP. M.Si	2019 - .....

Sumber: Monografi Kecamatan Purwokerto Utara



**Tabel 2.2**  
**Nama Kepala Kelurahan Dan Sekretaris Kelurahan**  
**Kecamatan Purwokerto Utara Tahun 2019**

Kode	Kelurahan	Nama Kepala Kelurahan	Nama Sekretaris Kelurahan
(1)	(2)	(3)	(4)
001	Bobosan	Sugiharto, S.Sos	Plt. Sudarto
002	Purwanegara	Dwi Estri Astuti	Mujiati, SE
003	Bancarkembar	Priyatomo DA, SE. MM	Siswoyo, SH
004	Sumampir	Trisni Hayati	Susana A, SE
005	Pabuwaran	Sudiyanto, SH	Theisaffa Amal Utama
006	Grendeng	Edie Yusuf, SH	-
007	Karangwangkal	Suci Rahayu, SH	Wagiran, SPd

Sumber: Monografi Kecamatan Purwokerto Utara

**Tabel 2.3**  
**Banyaknya Dukuh, RW, RT Menurut Kelurahan**  
**Kecamatan Purwokerto Utara Tahun 2019**

Kode	Kelurahan	Dukuh	RW	RT
(1)	(2)	(3)	(4)	(5)
001	Bobosan	3	4	31
002	Purwanegara	3	7	41
003	Bancarkembar	3	12	56
004	Sumampir	5	10	50
005	Pabuwaran	3	6	21
006	Grendeng	4	8	31
007	Karangwangkal	2	3	15
	Jumlah	23	50	245
	Tahun 2018	23	50	243
	Tahun 2017	23	50	243
	Tahun 2016	23	50	239
	Tahun 2015	23	50	235

Sumber: Monografi Kecamatan Purwokerto Utara

**Tabel 2.4**  
**Banyaknya Kasie, Kaling dan Staf Menurut Kelurahan**  
**Kecamatan Purwokerto Utara Tahun 2019**

Kode	Kelurahan	Kepala Seksi	Kaling	Staf
(1)	(2)	(3)	(4)	(5)
001	Bobosan	3	-	3
002	Purwanegara	3	-	4
003	Bancarkembar	3	-	3
004	Sumampir	3	-	4
005	Pabuwaran	3	-	3
006	Grendeng	3	-	2
007	Karangwangkal	3	-	3
	Jumlah	21	-	22
	Tahun 2018	21	-	21
	Tahun 2017	21	-	21
	Tahun 2016	21	-	21
	Tahun 2015	21	11	33

Sumber: Monografi Kecamatan Purwokerto Utara

**Tabel 2.5**  
**Banyaknya Sarana Pemerintahan Kelurahan**  
**Kecamatan Purwokerto Utara Tahun 2019**

Kode	Kelurahan	Kantor Kelurahan	Balai Kelurahan	Kantor Pos Pembantu
(1)	(2)	(3)	(4)	(5)
001	Bobosan	1	1	-
002	Purwanegara	1	1	1
003	Bancarkembar	1	1	-
004	Sumampir	1	1	1
005	Pabuwaran	1	1	-
006	Grendeng	1	1	-
007	Karangwangkal	1	1	-
Jumlah		7	7	2
Tahun 2018		7	7	2
Tahun 2017		7	7	2
Tahun 2016		7	7	2
Tahun 2015		7	7	2

Sumber: Monografi Kecamatan Purwokerto Utara

**Tabel 2.6**  
**Luas Tanah Bengkok dan Tanah Kas Kelurahan**  
**Kecamatan Purwokerto Utara Tahun 2019**

Kode	Kelurahan	Tanah Bengkok (Ha)		Tanah Kas (Ha)	
		Sawah	Tanah Kering	Sawah	Tanah Kering
(1)	(2)	(3)	(4)	(5)	(6)
001	Bobosan	22,080	-	2,695	-
002	Purwanegara	20,400	-	0,146	2,708
003	Bancarkembar	12,000	-	2,995	3,190
004	Sumampir	13,712	-	2,390	2,150
005	Pabuwaran	15,600	-	2,020	3,880
006	Grendeng	3,100	-	1,000	0,000
007	Karangwangkal	12,919	0,24	0,752	0,133
Jumlah		99,811	0,24	11,998	#####
Tahun 2018		99,811	0,24	11,998	#####
Tahun 2017		99,811	0,24	11,998	#####
Tahun 2016		99,811	0,24	11,998	#####
Tahun 2015		99,811	0,24	11,998	#####

Sumber: Monografi Kecamatan Purwokerto Utara

# PENDUDUK 3

<https://banyumaskab.bps.go.id>

### BAB III PENDUDUK

**Tabel 3.1**  
**Penduduk Menurut Jenis Kelamin**  
**Kecamatan Purwokerto Utara Tahun 1998 - 2019**

Tahun	Laki - Laki	Perempuan	Jumlah
(1)	(2)	(3)	(4)
1998	22.085	21.277	43.362
1999	22.376	21.552	43.928
2000	22.664	21.788	44.452
2001	23.040	22.059	45.099
2002	23.283	22.270	45.553
2003	23.579	22.552	46.131
2004	23.829	22.766	46.595
2005	20.735	21.539	42.274
2006	21.192	21.900	43.092
2007	21.740	22.371	44.111
2008	22.062	22.678	44.740
2009	22.338	23.021	45.359
2010	28.200	29.197	57.397
2011	28.803	29.816	58.619
2012 (r)	29.401	30.435	59.836
2013 (r)	30.003	31.058	61.061
2014 (r)	30.603	31.682	62.285
2015 (r)	31.210	32.314	63.524
2016 (r)	31.818	32.947	64.765
2017 (*)	24.219	24.850	49.069
2018 (*)	24.145	24.791	48.936
2019 (*)	24.410	24.473	48.883

Sumber : BPS Kabupaten Banyumas, Hasil Proyeksi Penduduk

Keterangan: (r)= revisi data jumlah penduduk

Keterangan: (\*)= Registrasi Penduduk Kecamatan Purwokerto Utara

**Tabel 3.2**  
**Pertambahan dan Pertumbuhan Penduduk**  
**Kecamatan Purwokerto Utara Tahun 1998 - 2019**

Tahun	Penduduk	Pertambahan Penduduk	Pertumbuhan Penduduk
(1)	(2)	(3)	(4)
1998	43.362	367	0,85
1999	43.928	566	1,31
2000	44.452	524	1,19
2001	45.099	647	1,46
2002	45.553	454	1,01
2003	46.131	578	1,27
2004	46.595	464	1,01
2005	42.274	-4.321	-9,27
2006	43.092	818	1,93
2007	44.111	1.019	2,36
2008	44.740	629	1,43
2009	45.359	619	1,38
2010	57.397	12.038	26,54
2011	58.619	1.222	2,13
2012 (r)	59.836	1.217	2,08
2013 (r)	61.061	1.225	2,05
2014 (r)	62.285	1.224	2,00
2015 (r)	63.524	1.239	1,99
2016 (r)	64.765	1.241	1,95
2017 (*)	49.069	-15.696	-24,24
2018 (*)	48.936	-133	-0,27
2019 (*)	48.883	-53	-0,11

Sumber : BPS Kabupaten Banyumas, Hasil Proyeksi Penduduk

Keterangan: (r)= revisi data jumlah penduduk

Keterangan: (\*)= Registrasi Penduduk Kecamatan Purwokerto Utara



**Tabel 3.3**  
**Jumlah Penduduk, Luas Wilayah dan Kepadatan Penduduk**  
**Kecamatan Purwokerto Utara Tahun 2019**

Kode	Kelurahan	Jumlah Penduduk	Luas Wilayah	Kepadatan Penduduk (Jiwa/km <sup>2</sup> )
(1)	(2)	(3)	(4)	(5)
001	Bobosan	6.387	1,43	4.466,43
002	Purwanegara	8.041	1,73	4.647,98
003	Bancarkembar	9.236	1,25	7.388,80
004	Sumampir	10.215	1,52	6.720,39
005	Pabuwaran	4.848	1,30	3.729,23
006	Grendeng	7.166	1,18	6.072,88
007	Karangwangkal	2.990	0,60	4.983,33
Jumlah		48.883	9,01	5.425,42
Tahun 2018 (r)		48.936	9,01	5.431,30
Tahun 2017 (r)		49.069	9,01	5.446,06
Tahun 2016 (r)		64.765	9,01	7.188,12
Tahun 2015 (r)		63.524	9,01	7.050,39

Sumber : BPS Kabupaten Banyumas, Hasil Proyeksi Penduduk

Keterangan: (r)= revisi data jumlah penduduk

**Tabel 3.4**  
**Jumlah Penduduk dan Rumah Tangga**  
**Kecamatan Purwokerto Utara Tahun 2019**

Kode	Kelurahan	Jumlah Penduduk	Jumlah Rumah Tangga	Rata-rata Anggota Rmtg	Distribusi Penduduk
(1)	(2)	(3)	(4)	(5)	(6)
001	Bobosan	6.387	1.574	4,1	13,07
002	Purwanegara	8.041	2.081	3,9	16,45
003	Bancarkembar	9.236	3.265	2,8	18,89
004	Sumampir	10.215	2.739	3,7	20,90
005	Pabuwaran	4.848	1.331	3,6	9,92
006	Grendeng	7.166	4.721	1,5	14,66
007	Karangwangkal	2.990	1.284	2,3	6,12
Jumlah		48.883	16.995	2,9	100,00
Tahun 2018 (r)		48.936	17.131	2,9	100,00
Tahun 2017 (r)		49.069	17.158	2,9	100,00
Tahun 2016 (r)		64.765	23.530	2,8	100,00
Tahun 2015 (r)		63.524	23.088	2,8	100,00

Sumber : BPS Kabupaten Banyumas, Hasil Proyeksi Penduduk

Keterangan: (r)= revisi data jumlah penduduk

**Tabel 3.5**  
**Penduduk Menurut Jenis Kelamin**  
**Kecamatan Purwokerto Utara Tahun 2019**

Kode	Kelurahan	Laki-laki	Perem- puan	Jumlah	Rasio Jenis Kelamin
(1)	(2)	(3)	(4)	(5)	(6)
001	Bobosan	3.152	3.235	6.387	97,43
002	Purwanegara	3.997	4.044	8.041	98,84
003	Bancarkembar	4.623	4.613	9.236	100,22
004	Sumampir	5.134	5.081	10.215	101,04
005	Pabuwaran	2.409	2.439	4.848	98,77
006	Grendeng	3.607	3.559	7.166	101,35
007	Karangwangkal	1.488	1.502	2.990	99,07
Jumlah		24.410	24.473	48.883	99,74
Tahun 2018 (r)		24.145	24.791	48.936	97,39
Tahun 2017 (r)		24.219	24.850	49.069	97,46
Tahun 2016 (r)		31.818	32.947	64.765	96,57
Tahun 2015 (r)		31.210	32.314	63.524	96,58

Sumber : BPS Kabupaten Banyumas, Hasil Proyeksi Penduduk

Keterangan: (r)= revisi data jumlah penduduk

**Tabel 3.6**  
**Penduduk Menurut Kelompok Umur dan Jenis Kelamin**  
**Kecamatan Purwokerto Utara Tahun 2019**

Kelompok Umur	Laki-laki	Perempuan	Jumlah	Rasio Jenis Kelamin
(1)	(2)	(3)	(4)	(5)
0-4	1.845	1.647	3.492	112,03
5-9	1.732	1.632	3.363	106,10
10-14	1.479	1.448	2.927	102,10
15-19	2.487	2.771	5.257	89,76
20-24	4.548	4.037	8.585	112,65
25-29	1.893	1.714	3.607	110,46
30-34	1.653	1.707	3.360	96,84
35-39	1.580	1.611	3.191	98,06
40-44	1.388	1.414	2.802	98,20
45-49	1.281	1.474	2.754	86,92
50-54	1.219	1.407	2.626	86,61
55-59	1.080	1.151	2.231	93,83
60-64	849	821	1.670	103,48
65-69	581	601	1.182	96,56
70-74	358	400	758	89,35
75+	439	638	1.077	68,75
<b>Jumlah</b>	<b>24.410</b>	<b>24.473</b>	<b>48.883</b>	<b>99,74</b>
0-14	5.055	4.727	9.782	106,94
15-64	17.977	18.105	36.083	99,29
65 +	1.378	1.640	3.018	83,98
<b>Rasio Ketergantungan</b>	<b>35,78</b>	<b>35,17</b>	<b>35,48</b>	

Sumber : BPS Kabupaten Banyumas, Hasil Proyeksi Penduduk

**Tabel 3.6.1**  
**Penduduk Menurut Kelompok Umur dan Jenis Kelamin**  
**Kelurahan Bobosan Tahun 2019**

Kelompok Umur	Laki-laki	Perempuan	Jumlah	Rasio Jenis Kelamin
(1)	(2)	(3)	(4)	(5)
0-4	275	232	507	118,55
5-9	221	239	460	92,43
10-14	225	231	456	97,47
15-19	250	217	467	115,03
20-24	272	225	497	120,66
25-29	288	242	530	118,97
30-34	233	244	477	95,19
35-39	215	225	441	95,56
40-44	199	231	430	86,17
45-49	210	244	454	85,85
50-54	217	259	477	83,94
55-59	163	198	361	82,27
60-64	147	153	300	95,82
65-69	102	101	204	100,82
70-74	53	69	122	77,54
75+	82	123	204	66,42
<b>Jumlah</b>	<b>3.152</b>	<b>3.235</b>	<b>6.387</b>	<b>97,43</b>
0-14	721	702	1.423	102,72
15-64	2.194	2.240	4.435	97,93
65 +	237	293	530	80,93
<b>Rasio Ketergantungan</b>	<b>43,66</b>	<b>44,39</b>	<b>44,03</b>	

Sumber : BPS Kabupaten Banyumas, Hasil Proyeksi Penduduk

**Tabel 3.6.2**  
**Penduduk Menurut Kelompok Umur dan Jenis Kelamin**  
**Kelurahan Purwanegara Tahun 2019**

Kelompok Umur	Laki-laki	Perempuan	Jumlah	Rasio Jenis Kelamin
(1)	(2)	(3)	(4)	(5)
0-4	340	292	631	116,45
5-9	336	267	603	126,15
10-14	287	250	537	114,68
15-19	360	438	798	82,22
20-24	482	576	1.058	83,75
25-29	285	304	589	93,84
30-34	306	288	594	106,38
35-39	293	295	588	99,25
40-44	260	242	502	107,18
45-49	264	245	508	107,85
50-54	213	217	431	98,15
55-59	184	203	387	90,67
60-64	134	136	271	98,56
65-69	101	107	208	94,55
70-74	72	82	153	87,61
75+	81	104	184	77,69
<b>Jumlah</b>	<b>3.997</b>	<b>4.044</b>	<b>8.041</b>	<b>98,84</b>
0-14	962	808	1.770	119,10
15-64	2.781	2.944	5.725	94,49
65 +	253	292	546	86,63
<b>Rasio Ketergantungan</b>	<b>43,71</b>	<b>37,38</b>	<b>40,45</b>	

Sumber : BPS Kabupaten Banyumas, Hasil Proyeksi Penduduk

**Tabel 3.6.3**  
**Penduduk Menurut Kelompok Umur dan Jenis Kelamin**  
**Kelurahan Bancarkembar Tahun 2019**

Kelompok Umur	Laki-laki	Perempuan	Jumlah	Rasio Jenis Kelamin
(1)	(2)	(3)	(4)	(5)
0-4	326	286	612	113,88
5-9	320	307	627	104,24
10-14	269	270	539	99,79
15-19	460	483	943	95,27
20-24	788	707	1.495	111,49
25-29	383	365	748	104,75
30-34	328	326	654	100,62
35-39	300	294	594	102,04
40-44	264	275	539	96,22
45-49	256	324	580	79,10
50-54	243	270	513	89,96
55-59	231	230	461	100,64
60-64	197	161	359	122,15
65-69	112	112	224	100,19
70-74	68	84	151	81,34
75+	78	120	198	64,65
<b>Jumlah</b>	<b>4.623</b>	<b>4.613</b>	<b>9.236</b>	<b>100,22</b>
0-14	915	863	1.778	106,04
15-64	3.450	3.435	6.885	100,46
65 +	258	316	573	81,64
<b>Rasio Ketergantungan</b>	<b>33,98</b>	<b>34,31</b>	<b>34,14</b>	

Sumber : BPS Kabupaten Banyumas, Hasil Proyeksi Penduduk

**Tabel 3.6.4**  
**Penduduk Menurut Kelompok Umur dan Jenis Kelamin**  
**Kelurahan Sumampir Tahun 2019**

Kelompok Umur	Laki-laki	Perempuan	Jumlah	Rasio Jenis Kelamin
(1)	(2)	(3)	(4)	(5)
0-4	456	464	920	98,42
5-9	456	395	852	115,43
10-14	326	338	665	96,45
15-19	434	459	892	94,52
20-24	877	569	1.446	154,31
25-29	387	371	758	104,24
30-34	368	447	815	82,23
35-39	395	405	800	97,57
40-44	307	303	610	101,12
45-49	257	320	578	80,35
50-54	238	285	523	83,34
55-59	219	237	456	92,58
60-64	147	151	298	97,26
65-69	112	129	241	86,54
70-74	62	79	141	78,37
75+	92	128	220	72,32
<b>Jumlah</b>	<b>5.134</b>	<b>5.081</b>	<b>10.215</b>	<b>101,04</b>
0-14	1.239	1.197	2.436	103,48
15-64	3.629	3.548	7.177	102,29
65 +	266	336	602	79,21
<b>Rasio Ketergantungan</b>	<b>41,47</b>	<b>43,21</b>	<b>42,33</b>	

Sumber : BPS Kabupaten Banyumas, Hasil Proyeksi Penduduk



**Tabel 3.6.5**  
**Penduduk Menurut Kelompok Umur dan Jenis Kelamin**  
**Kelurahan Pabuwaran Tahun 2019**

Kelompok Umur	Laki-laki	Perempuan	Jumlah	Rasio Jenis Kelamin
(1)	(2)	(3)	(4)	(5)
0-4	195	150	344	129,95
5-9	170	195	364	87,22
10-14	156	165	320	94,25
15-19	210	241	451	86,94
20-24	341	271	612	126,01
25-29	205	152	358	134,66
30-34	167	176	343	95,05
35-39	156	186	342	84,26
40-44	160	164	324	97,47
45-49	135	160	295	84,62
50-54	139	184	322	75,41
55-59	128	135	263	94,50
60-64	103	88	191	117,30
65-69	64	68	132	93,88
70-74	38	30	68	129,13
75+	43	75	118	56,63
<b>Jumlah</b>	<b>2.409</b>	<b>2.439</b>	<b>4.848</b>	<b>98,77</b>
0-14	520	509	1.029	102,06
15-64	1.744	1.757	3.501	99,30
65 +	145	173	318	83,69
<b>Rasio Ketergantungan</b>	<b>38,10</b>	<b>38,85</b>	<b>38,48</b>	

Sumber : BPS Kabupaten Banyumas, Hasil Proyeksi Penduduk

**Tabel 3.6.6**  
**Penduduk Menurut Kelompok Umur dan Jenis Kelamin**  
**Kelurahan Grendeng Tahun 2019**

Kelompok Umur	Laki-laki	Perempuan	Jumlah	Rasio Jenis Kelamin
(1)	(2)	(3)	(4)	(5)
0-4	181	162	342	111,75
5-9	158	170	328	92,84
10-14	140	141	281	99,21
15-19	516	599	1.115	86,04
20-24	1.332	1.145	2.477	116,28
25-29	257	206	463	125,15
30-34	174	175	350	99,29
35-39	151	151	302	100,00
40-44	140	148	288	94,93
45-49	104	130	234	80,05
50-54	107	138	245	77,85
55-59	103	121	224	84,84
60-64	93	92	185	100,87
65-69	62	68	130	90,33
70-74	44	44	88	100,93
75+	45	68	113	65,85
<b>Jumlah</b>	<b>3.607</b>	<b>3.559</b>	<b>7.166</b>	<b>101,35</b>
0-14	479	473	952	101,20
15-64	2.977	2.905	5.882	102,47
65 +	151	181	332	83,65
<b>Rasio Ketergantungan</b>	<b>21,16</b>	<b>22,50</b>	<b>21,82</b>	

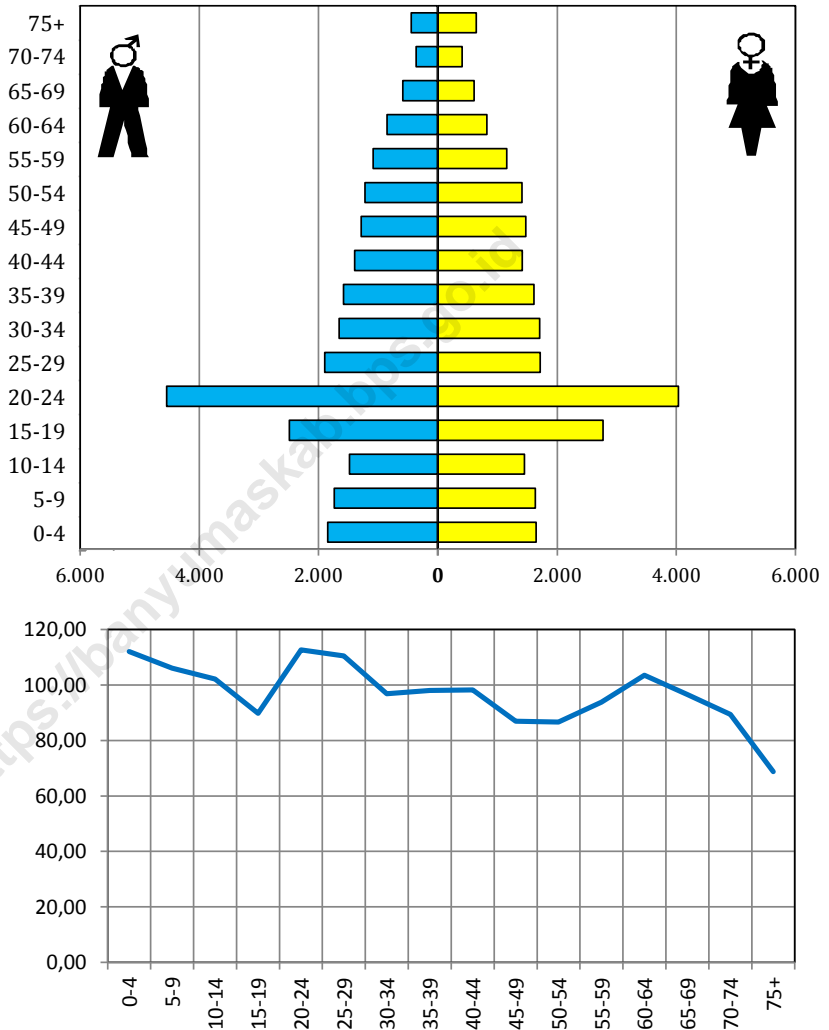
Sumber : BPS Kabupaten Banyumas, Hasil Proyeksi Penduduk

**Tabel 3.6.7**  
**Penduduk Menurut Kelompok Umur dan Jenis Kelamin**  
**Kelurahan Karangwangkal Tahun 2019**

Kelompok Umur	Laki-laki	Perempuan	Jumlah	Rasio Jenis Kelamin
(1)	(2)	(3)	(4)	(5)
0-4	73	62	136	117,41
5-9	71	60	130	118,46
10-14	76	53	129	142,81
15-19	258	333	591	77,38
20-24	456	545	1.000	83,62
25-29	88	74	162	119,67
30-34	77	50	127	153,71
35-39	69	55	123	125,63
40-44	58	51	109	115,04
45-49	55	51	106	107,16
50-54	61	54	115	114,12
55-59	52	27	78	193,50
60-64	28	38	66	72,11
65-69	28	16	44	177,33
70-74	20	14	34	146,88
75+	19	20	39	94,06
<b>Jumlah</b>	<b>1.488</b>	<b>1.502</b>	<b>2.990</b>	<b>99,07</b>
0-14	220	175	395	125,47
15-64	1.201	1.277	2.478	94,03
65 +	68	50	118	135,27
<b>Rasio Ketergantungan</b>	<b>23,91</b>	<b>17,62</b>	<b>20,67</b>	

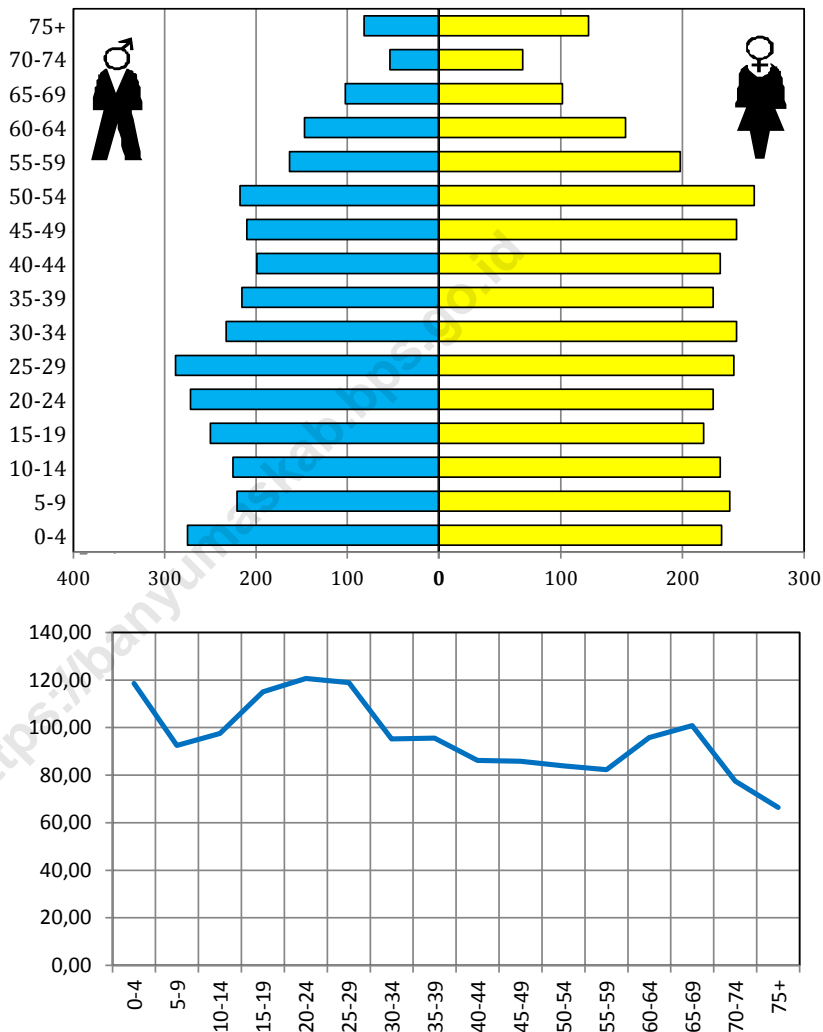
Sumber : BPS Kabupaten Banyumas, Hasil Proyeksi Penduduk

**Gambar 2**  
**Piramida Penduduk dan Grafik Rasio Jenis Kelamin**  
**Kecamatan Purwokerto Utara Tahun 2019**



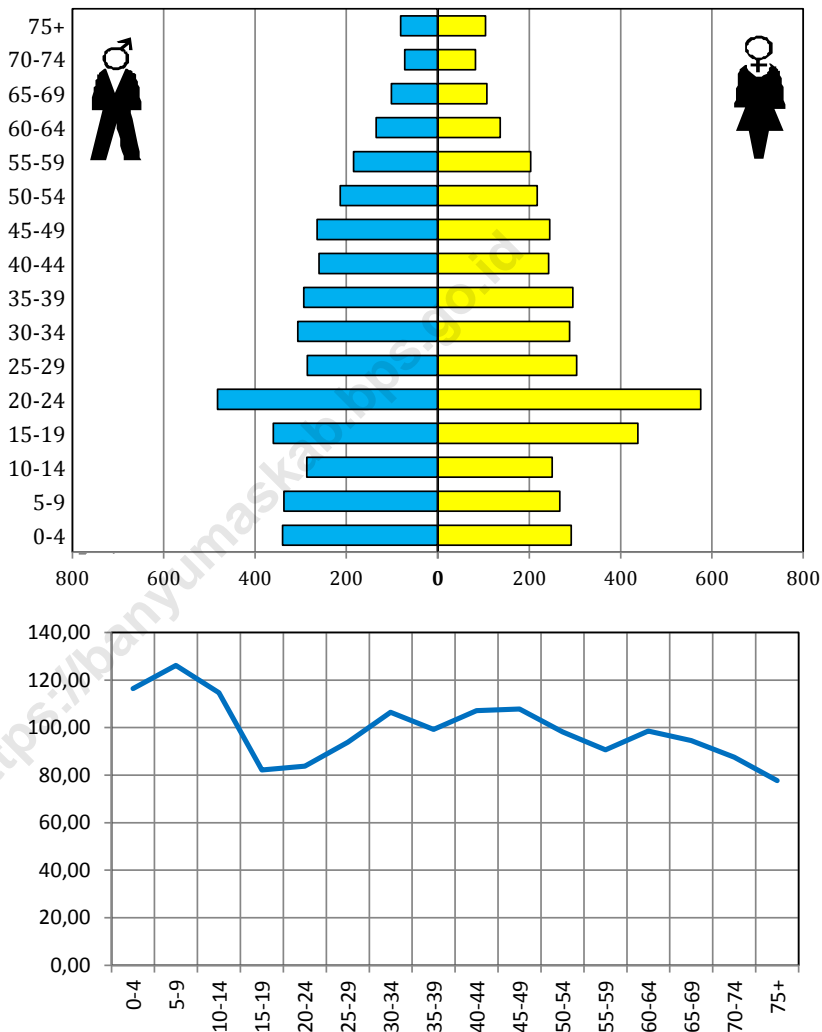
Sumber : BPS Kabupaten Banyumas, Hasil Proyeksi Penduduk

**Gambar 3.1**  
**Piramida Penduduk dan Grafik Rasio Jenis Kelamin**  
**Kelurahan Bobosan Tahun 2019**



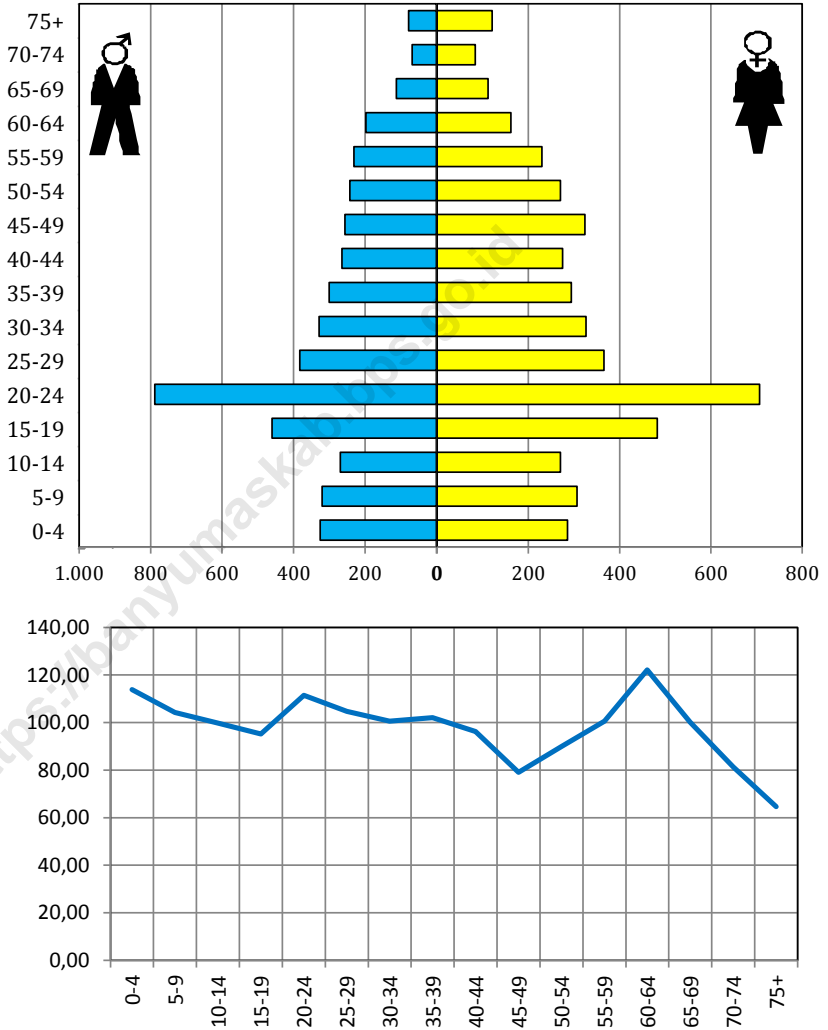
Sumber : BPS Kabupaten Banyumas, Hasil Proyeksi Penduduk

**Gambar 3.2**  
**Piramida Penduduk dan Grafik Rasio Jenis Kelamin**  
**Kelurahan Purwanegara Tahun 2019**



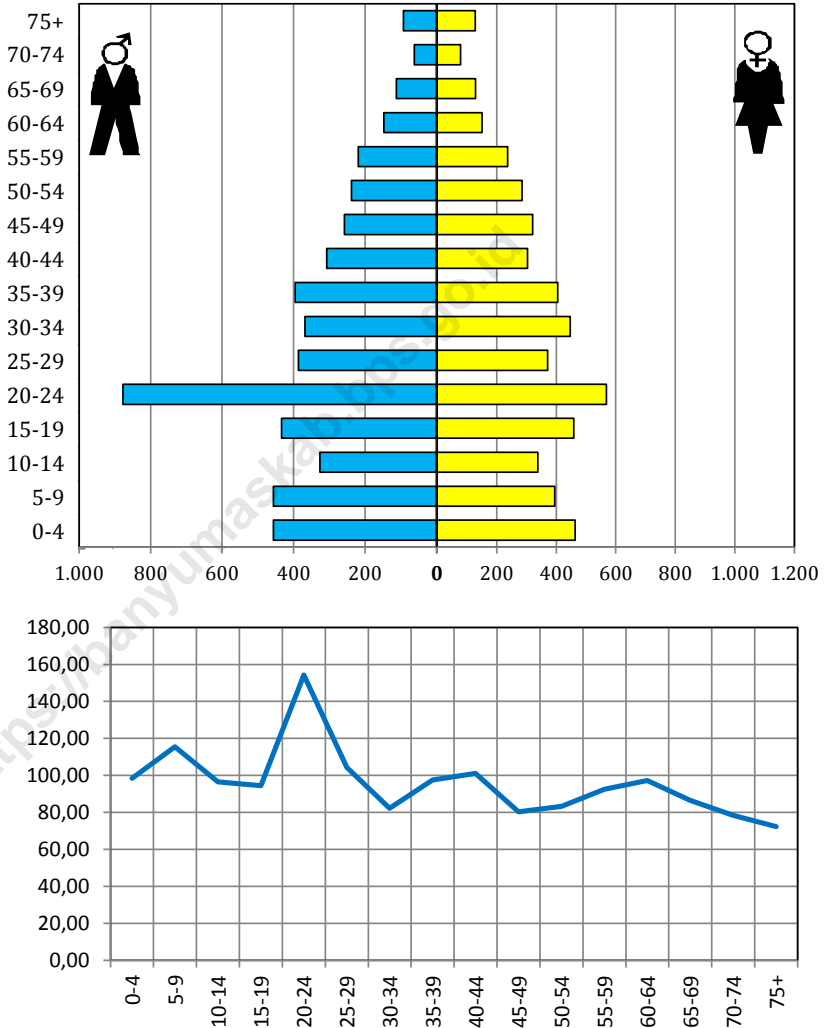
Sumber : BPS Kabupaten Banyumas, Hasil Proyeksi Penduduk

**Gambar 3.3**  
**Piramida Penduduk dan Grafik Rasio Jenis Kelamin**  
**Kelurahan Bancarkembar Tahun 2019**



Sumber : BPS Kabupaten Banyumas, Hasil Proyeksi Penduduk

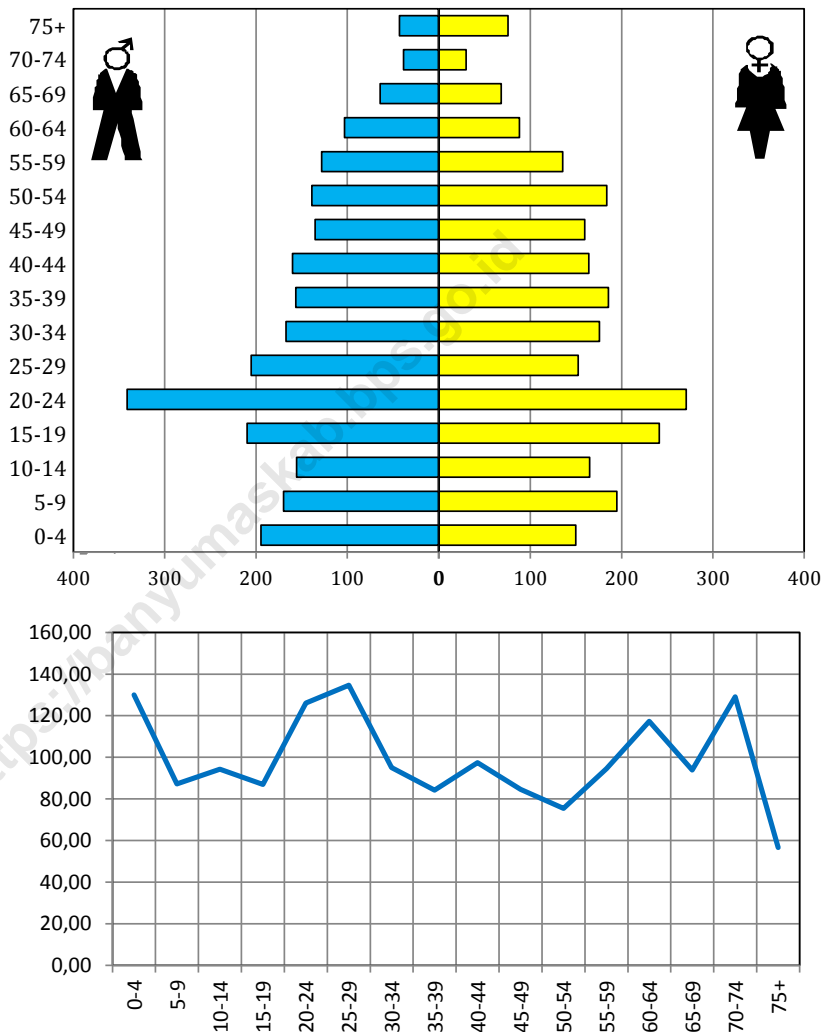
**Gambar 3.4**  
**Piramida Penduduk dan Grafik Rasio Jenis Kelamin**  
**Kelurahan Sumampir Tahun 2019**



Sumber : BPS Kabupaten Banyumas, Hasil Proyeksi Penduduk

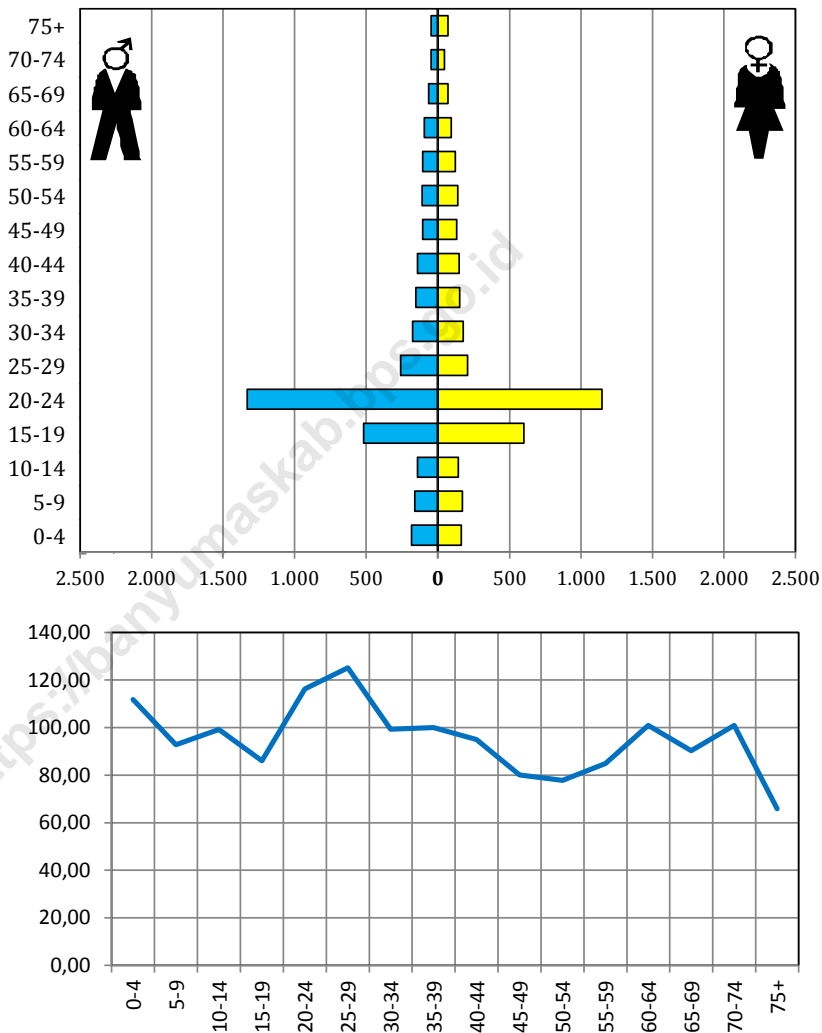


**Gambar 3.5**  
**Piramida Penduduk dan Grafik Rasio Jenis Kelamin**  
**Kelurahan Pabuwaran Tahun 2019**



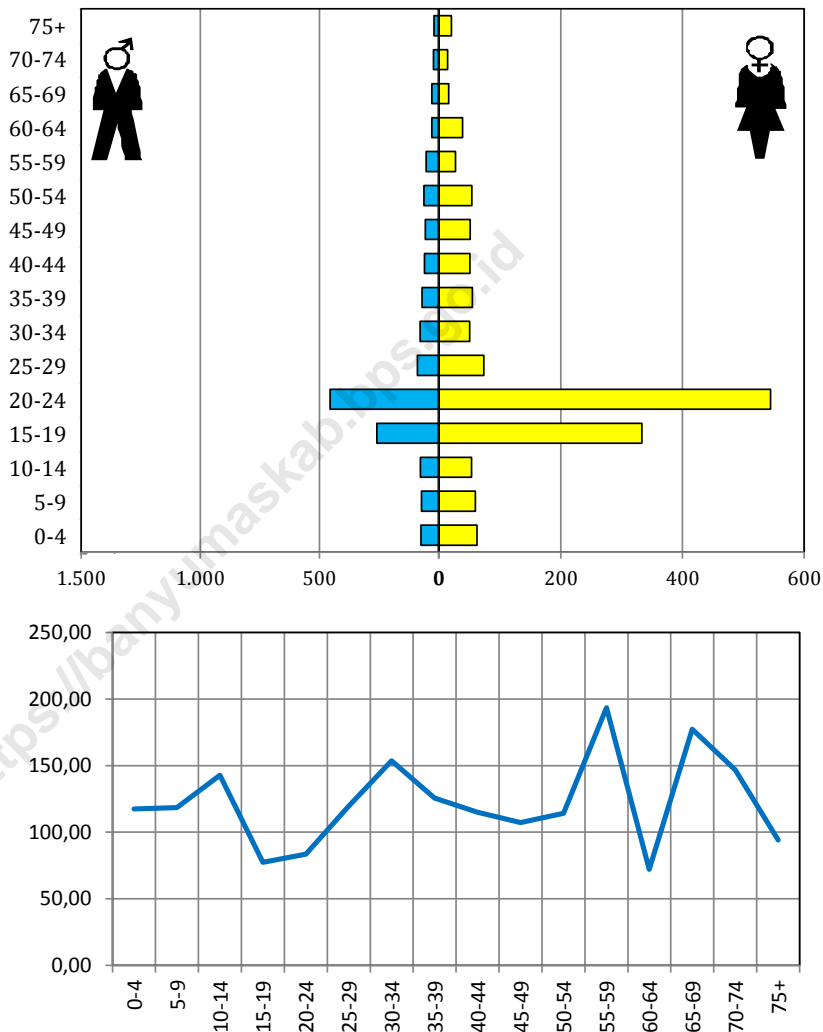
Sumber : BPS Kabupaten Banyumas, Hasil Proyeksi Penduduk

**Gambar 3.6**  
**Piramida Penduduk dan Grafik Rasio Jenis Kelamin**  
**Kelurahan Grendeng Tahun 2019**



Sumber : BPS Kabupaten Banyumas, Hasil Proyeksi Penduduk

**Gambar 3.7**  
**Piramida Penduduk dan Grafik Rasio Jenis Kelamin**  
**Kelurahan Karangwangkal Tahun 2019**



Sumber : BPS Kabupaten Banyumas, Hasil Proyeksi Penduduk

**Tabel 3.7 :**  
 Jumlah Kelahiran dan Angka Kelahiran Kasar (*Crude Birth Rate /CBR*)  
 Kecamatan Purwokerto Utara Tahun 2019

Kode	Kelurahan	Jumlah Kelahiran			CBR
		Laki-laki	Perempuan	Total	
(1)	(2)	(3)	(4)	(5)	(6)
001	Bobosan	30	30	60	9,4
002	Purwanegara	43	25	68	8,5
003	Bancarkembar	38	27	65	7,0
004	Sumampir	64	40	104	10,2
005	Pabuwaran	13	13	26	5,4
006	Grendeng	24	33	57	8,0
007	Karangwangkal	18	8	26	8,7
Jumlah		230	176	406	8,3
Tahun 2018		251	238	489	10,0
Tahun 2017		326	290	616	12,6
Tahun 2016		334	271	605	12,3
Tahun 2015		330	336	666	10,5

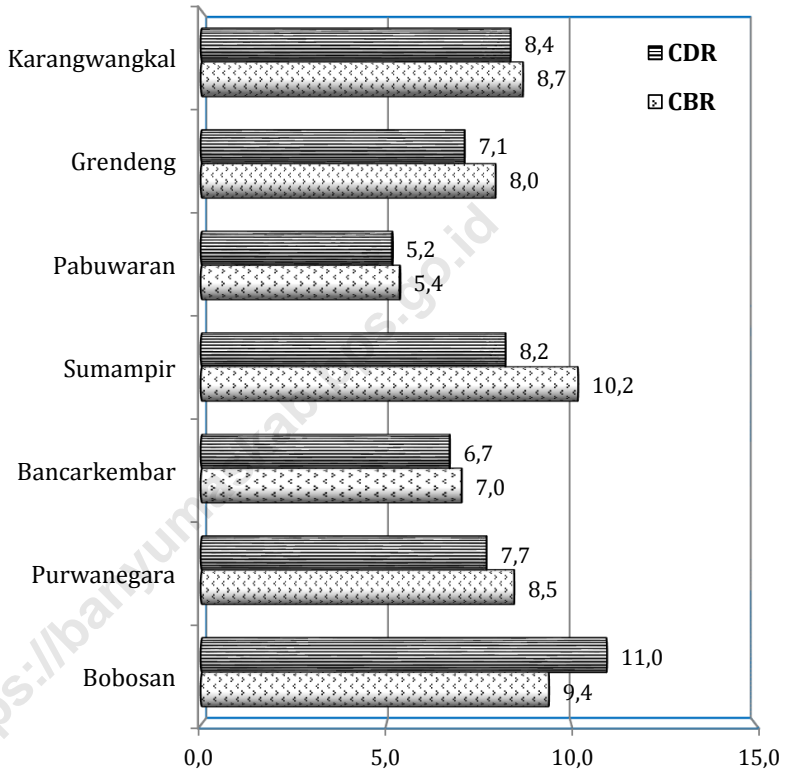
Sumber: Registrasi Penduduk Kecamatan Purwokerto Utara

**Tabel 3.8 :**  
 Jumlah Kematian dan Angka Kematian Kasar (*Crude Death Rate /CDR*)  
 Kecamatan Purwokerto Utara Tahun 2019

Kode	Kelurahan	Jumlah Kematian			CDR
		Laki-laki	Perempuan	Total	
(1)	(2)	(3)	(4)	(5)	(6)
001	Bobosan	30	40	70	11,0
002	Purwanegara	36	26	62	7,7
003	Bancarkembar	36	26	62	6,7
004	Sumampir	48	36	84	8,2
005	Pabuwaran	9	16	25	5,2
006	Grendeng	27	24	51	7,1
007	Karangwangkal	15	10	25	8,4
Jumlah		201	178	379	7,8
Tahun 2018		177	166	343	7,0
Tahun 2017		178	183	361	7,4
Tahun 2016		144	158	302	6,2
Tahun 2015		184	180	364	5,7

Sumber: Registrasi Penduduk Kecamatan Purwokerto Utara

Gambar 4  
Angka Kelahiran Kasar (CBR) dan Angka Kematian Kasar (CDR)  
Kecamatan Purwokerto Utara Tahun 2019



Sumber: Registrasi Penduduk Kecamatan Purwokerto Utara

**Tabel 3.9 :**  
Migran Masuk dan Angka Migran Masuk (In-Migran Rate / IMGR)  
Kecamatan Purwokerto Utara Tahun 2019

Kode	Kelurahan	Jumlah Migran Masuk			IMGR
		Laki-laki	Perempuan	Total	
(1)	(2)	(3)	(4)	(5)	(6)
001	Bobosan	61	49	110	17,2
002	Purwanegara	76	73	149	18,5
003	Bancarkembar	73	75	148	16,0
004	Sumampir	90	80	170	16,6
005	Pabuwaran	32	32	64	13,2
006	Grendeng	59	42	101	14,1
007	Karangwangkal	19	26	45	15,1
Jumlah		410	377	787	16,1
Tahun 2018		508	462	970	19,8
Tahun 2017		465	411	876	17,9
Tahun 2016		418	424	842	17,2
Tahun 2015		449	477	926	14,6

Sumber: Registrasi Penduduk Kecamatan Purwokerto Utara

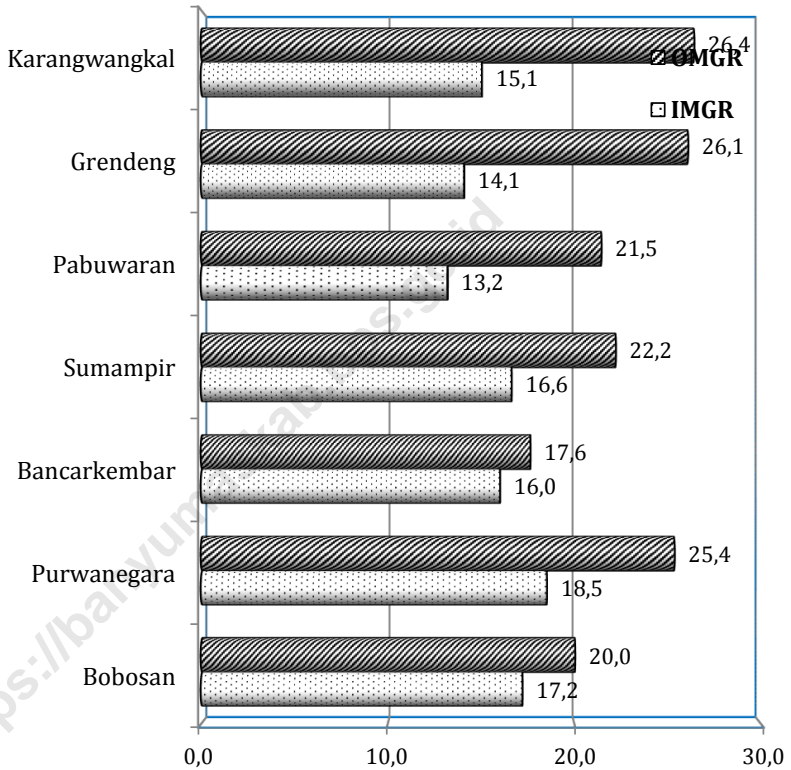
**Tabel 3.10 :**  
Migran Keluar dan Angka Migran Keluar (Out-Migran Rate / OMGR)  
Kecamatan Purwokerto Utara Tahun 2019

Kode	Kelurahan	Jumlah Migran Keluar			OMGR
		Laki-laki	Perempuan	Total	
(1)	(2)	(3)	(4)	(5)	(6)
001	Bobosan	61	67	128	20,0
002	Purwanegara	101	103	204	25,4
003	Bancarkembar	95	68	163	17,6
004	Sumampir	125	102	227	22,2
005	Pabuwaran	58	46	104	21,5
006	Grendeng	105	82	187	26,1
007	Karangwangkal	47	32	79	26,4
Jumlah		592	500	1.092	22,3
Tahun 2018		656	593	1.249	25,5
Tahun 2017		579	525	1.104	22,6
Tahun 2016		663	610	1.273	25,9
Tahun 2015		669	612	1.281	20,2

Sumber: Registrasi Penduduk Kecamatan Purwokerto Utara



Gambar 5  
Angka Migran Masuk (IMGR) dan Angka Migran Keluar (OMGR)  
Kecamatan Purwokerto Utara Tahun 2019



Sumber: Registrasi Penduduk Kecamatan Purwokerto Utara

**Tabel 3.11**  
**Penduduk 15 Tahun Keatas Menurut Lapangan Pekerjaan**  
**Kecamatan Purwokerto Utara Tahun 2019**

Kode	Kelurahan	Pertanian	Pertambangan & Penggalan	Industri	Listrik, Gas & Air	Konstruksi
(1)	(2)	(3)	(4)	(5)	(6)	(7)
001	Bobosan	343	24	245	74	357
002	Purwanegara	294	32	188	116	456
003	Bancarkembar	135	16	304	150	721
004	Sumampir	337	11	255	138	1.003
005	Pabuwaran	380	21	188	104	457
006	Grendeng	286	20	238	167	761
007	Karangwangkal	172	-	94	28	270
Jumlah		1.947	124	1.512	777	4.025

Sumber : BPS Kabupaten Banyumas

**Lanjutan Tabel 3.11**  
**Penduduk 15 Tahun Keatas Menurut Lapangan Pekerjaan**  
**Kecamatan Purwokerto Utara Tahun 2019**

Kode	Kelurahan	Perdagangan	Angkutan & Komunikasi	Lembaga Keuangan	Jasa-jasa	Jumlah
(1)	(2)	(3)	(4)	(5)	(6)	(7)
001	Bobosan	1.969	434	226	1.293	4.965
002	Purwanegara	2.045	422	277	2.441	6.271
003	Bancarkembar	2.952	490	277	2.414	7.459
004	Sumampir	2.596	412	395	2.489	7.636
005	Pabuwaran	1.310	277	118	965	3.820
006	Grendeng	2.458	402	107	2.109	6.548
007	Karangwangkal	1.022	213	58	738	2.595
	Jumlah	14.352	2.650	1.458	12.449	39.294

Sumber : BPS Kabupaten Banyumas

**Tabel 3.12**  
**Penduduk 5 Tahun Keatas Menurut Tingkat Pendidikan**  
**Kecamatan Purwokerto Utara Tahun 2019**

Kode	Kelurahan	Tingkat Pendidikan		
		Tidak/Belum Tamat SD	Tamat SD	Tamat SLTP
(1)	(2)	(3)	(4)	(5)
001	Bobosan	1.040	2.138	1.103
002	Purwanegara	1.112	2.182	1.223
003	Bancarkembar	1.158	2.635	1.267
004	Sumampir	1.394	3.245	1.376
005	Pabuwaran	766	1.813	611
006	Grendeng	838	1.745	632
007	Karangwangkal	215	790	292
Jumlah		6.523	14.548	6.504
Tahun 2018		6.510	14.473	6.446
Tahun 2017		6.522	14.506	6.458
Tahun 2016		8.320	18.856	8.274
Tahun 2015		8.146	18.462	8.105

Sumber: Monografi Kecamatan Purwokerto Utara

**Lanjutan Tabel 3.12**  
**Penduduk 5 Tahun Keatas Menurut Tingkat Pendidikan**  
**Kecamatan Purwokerto Utara Tahun 2019**

Kode	Kelurahan	Tingkat Pendidikan		Jumlah
		Tamat SLTA	Akademi/ Universitas	
(1)	(2)	(6)	(7)	(8)
001	Bobosan	1.310	274	5.865
002	Purwanegara	2.346	541	7.404
003	Bancarkembar	2.724	839	8.623
004	Sumampir	2.606	637	9.258
005	Pabuwaran	1.057	250	4.497
006	Grendeng	3.273	398	6.886
007	Karangwangkal	1.429	128	2.854
Jumlah		14.745	3.067	45.387
Tahun 2018		14.998	3.057	45.484
Tahun 2017		15.055	3.069	45.610
Tahun 2016		20.875	3.995	60.320
Tahun 2015		20.452	3.913	59.815

Sumber: Monografi Kecamatan Purwokerto Utara

**SOSIAL**

**4**

<https://banyumaskab.bps.go.id>

## BAB IV SOSIAL

**Tabel 4.1.1**  
**Banyaknya Sekolah, Murid, Guru TK**  
**Kecamatan Purwokerto Utara Tahun Ajaran 2019/2020**

Kode	Kelurahan	Sekolah	Murid	Guru	Rasio Murid Terhadap Guru
(1)	(2)	(3)	(4)	(5)	(6)
001	Bobosan	3	128	14	9
002	Purwanegara	4	205	17	12
003	Bancarkembar	4	206	21	10
004	Sumampir	3	163	16	10
005	Pabuwaran	1	80	4	20
006	Grendeng	2	124	12	10
007	Karangwangkal	1	16	3	5
Jumlah		18	922	87	11
Tahun 2018/2019		18	950	86	11
Tahun 2017/2018		18	999	89	11
Tahun 2016/2017		17	987	87	11
Tahun 2015/2016		17	959	86	11

Sumber: Unit Pendidikan Kecamatan Purwokerto Utara

**Tabel 4.1.2**  
**Banyaknya Sekolah, Murid, Guru SD**  
**Kecamatan Purwokerto Utara Tahun Ajaran 2019/2020**

Kode	Kelurahan	Sekolah	Murid	Guru	Rasio Murid Terhadap Guru
(1)	(2)	(3)	(4)	(5)	(6)
001	Bobosan	4	563	40	14
002	Purwanegara	4	732	40	18
003	Bancarkembar	4	851	45	19
004	Sumampir	2	312	22	14
005	Pabuwaran	2	394	21	19
006	Grendeng	5	604	44	14
007	Karangwangkal	2	196	18	11
Jumlah		23	3.652	230	16
Tahun 2018/2019		23	3.795	237	16
Tahun 2017/2018		22	3.687	244	15
Tahun 2016/2017		22	3.780	225	17
Tahun 2015/2016		22	3.772	215	18

Sumber: Unit Pendidikan Kecamatan Purwokerto Utara



**Tabel 4.1.3**  
**Banyaknya Sekolah, Murid, Guru SD Negeri**  
**Kecamatan Purwokerto Utara Tahun Ajaran 2019/2020**

Kode	Kelurahan	Sekolah	Murid	Guru	Rasio Murid Terhadap Guru
(1)	(2)	(3)	(4)	(5)	(6)
001	Bobosan	3	530	35	15
002	Purwanegara	4	732	40	18
003	Bancarkembar	3	590	30	20
004	Sumampir	2	312	22	14
005	Pabuwaran	2	394	21	19
006	Grendeng	5	604	44	14
007	Karangwangkal	2	196	18	11
Jumlah		21	3.358	210	16
Tahun 2018/2019		21	3.493	220	16
Tahun 2017/2018		21	3.470	230	15
Tahun 2016/2017		21	3.590	210	17
Tahun 2015/2016		21	3.589	204	18

Sumber: Unit Pendidikan Kecamatan Purwokerto Utara

**Tabel 4.1.4**  
**Banyaknya Sekolah, Murid, Guru SD Swasta**  
**Kecamatan Purwokerto Utara Tahun Ajaran 2019/2020**

Kode	Kelurahan	Sekolah	Murid	Guru	Rasio Murid Terhadap Guru
(1)	(2)	(3)	(4)	(5)	(6)
001	Bobosan	1	33	5	7
002	Purwanegara	-	-	-	-
003	Bancarkembar	1	261	15	17
004	Sumampir	-	-	-	-
005	Pabuwaran	-	-	-	-
006	Grendeng	-	-	-	-
007	Karangwangkal	-	-	-	-
Jumlah		2	294	20	15
Tahun 2018/2019		2	302	17	18
Tahun 2017/2018		1	217	14	16
Tahun 2016/2017		1	190	11	17
Tahun 2015/2016		1	183	11	17

Sumber: Unit Pendidikan Kecamatan Purwokerto Utara

**Tabel 4.1.5**  
**Banyaknya Sekolah, Murid, Guru SLTP**  
**Kecamatan Purwokerto Utara Tahun Ajaran 2019/2020**

Kode	Kelurahan	Sekolah	Murid	Guru	Rasio Murid Terhadap Guru
(1)	(2)	(3)	(4)	(5)	(6)
001	Bobosan	-	-	-	-
002	Purwanegara	1	199	13	15
003	Bancarkembar	1	273	17	16
004	Sumampir	1	784	35	22
005	Pabuwaran	-	-	-	-
006	Grendeng	-	-	-	-
007	Karangwangkal	-	-	-	-
Jumlah		3	1.256	65	19
Tahun 2018/2019		3	1.240	71	17
Tahun 2017/2018		3	1.327	73	18
Tahun 2016/2017		3	1.322	73	18
Tahun 2015/2016		3	1.335	78	17

Sumber: Dinas Pendidikan Kabupaten Banyumas

**Tabel 4.1.6**  
**Banyaknya Sekolah, Murid, Guru SMP Negeri**  
**Kecamatan Purwokerto Utara Tahun Ajaran 2019/2020**

Kode	Kelurahan	Sekolah	Murid	Guru	Rasio Murid Terhadap Guru
(1)	(2)	(3)	(4)	(5)	(6)
001	Bobosan	-	-	-	-
002	Purwanegara	-	-	-	-
003	Bancarkembar	-	-	-	-
004	Sumampir	1	784	35	22
005	Pabuwaran	-	-	-	-
006	Grendeng	-	-	-	-
007	Karangwangkal	-	-	-	-
Jumlah		1	784	35	22
Tahun 2018/2019		1	819	37	22
Tahun 2017/2018		1	850	39	22
Tahun 2016/2017		1	847	40	21
Tahun 2015/2016		1	845	40	21

Sumber: Dinas Pendidikan Kabupaten Banyumas

**Tabel 4.1.7**  
**Banyaknya Sekolah, Murid, Guru SMP Swasta**  
**Kecamatan Purwokerto Utara Tahun Ajaran 2019/2020**

Kode	Kelurahan	Sekolah	Murid	Guru	Rasio Murid Terhadap Guru
(1)	(2)	(3)	(4)	(5)	(6)
001	Bobosan	-	-	-	-
002	Purwanegara	-	-	-	-
003	Bancarkembar	1	273	17	16
004	Sumampir	-	-	-	-
005	Pabuwaran	-	-	-	-
006	Grendeng	-	-	-	-
007	Karangwangkal	-	-	-	-
Jumlah		1	273	17	16
Tahun 2018/2019		1	248	20	12
Tahun 2017/2018		1	303	20	15
Tahun 2016/2017		1	301	20	15
Tahun 2015/2016		1	313	26	12

Sumber: Dinas Pendidikan Kabupaten Banyumas

**Tabel 4.1.8**  
**Banyaknya Sekolah, Murid, Guru Madrasah Tsanawiyah (MTs)**  
**Kecamatan Purwokerto Utara Tahun Ajaran 2019/2020**

Kode	Kelurahan	Sekolah	Murid	Guru	Rasio Murid Terhadap Guru
(1)	(2)	(3)	(4)	(5)	(6)
001	Bobosan	-	-	-	-
002	Purwanegara	1	199	13	15
003	Bancarkembar	-	-	-	-
004	Sumampir	-	-	-	-
005	Pabuwaran	-	-	-	-
006	Grendeng	-	-	-	-
007	Karangwangkal	-	-	-	-
Jumlah		1	199	13	15
Tahun 2018/2019		1	173	14	12
Tahun 2017/2018		1	174	14	12
Tahun 2016/2017		1	174	13	13
Tahun 2015/2016		1	177	12	15

Sumber: PPAI Kecamatan Purwokerto Utara

**Tabel 4.1.9**  
**Banyaknya Sekolah, Murid, Guru SMU Swasta**  
**Kecamatan Purwokerto Utara Tahun Ajaran 2019/2020**

Kode	Kelurahan	Sekolah	Murid	Guru	Rasio Murid Terhadap Guru
(1)	(2)	(3)	(4)	(5)	(6)
001	Bobosan	-	-	-	-
002	Purwanegara	2	164	35	5
003	Bancarkembar	-	-	-	-
004	Sumampir	1	302	22	14
005	Pabuwaran	-	-	-	-
006	Grendeng	-	-	-	-
007	Karangwangkal	-	-	-	-
Jumlah		3	466	57	8
Tahun 2018/2019		3	534	58	9
Tahun 2017/2018		3	533	59	9
Tahun 2016/2017		2	433	42	10
Tahun 2015/2016		2	478	44	11

Sumber: Dinas Pendidikan Kabupaten Banyumas

**Tabel 4.1.10**  
**Banyaknya Sekolah, Mahasiswa, Dosen Perguruan Tinggi**  
**Kecamatan Purwokerto Utara Tahun Ajaran 2019/2020**

Kode	Kelurahan	Sekolah	Maha- siswa	Dosen	Rasio Maha- siswa Thd Dosen
(1)	(2)	(3)	(4)	(5)	(6)
001	Bobosan	-	-	-	-
002	Purwanegara	2	11.920	520	23
003	Bancarkembar	-	-	-	-
004	Sumampir	-	-	-	-
005	Pabuwaran	1	819	24	34
006	Grendeng	-	-	-	-
007	Karangwangkal	-	-	-	-
Jumlah		3	12.739	544	23
Tahun 2018/2019		3	12.142	463	26
Tahun 2017/2018		3	12.776	257	50
Tahun 2016/2017		3	10.582	257	41
Tahun 2015/2016		3	10.494	253	41

Sumber: Perguruan Tinggi se-Kecamatan Purwokerto Utara



**Tabel 4.2**  
**Banyaknya Bangunan Tempat Ibadah**  
**Kecamatan Purwokerto Utara Tahun 2019**

Kode	Kelurahan	Masjid	Gereja	Wihara/ Pura	Musholla
(1)	(2)	(3)	(4)	(5)	(6)
001	Bobosan	4	-	-	15
002	Purwanegara	9	1	1	18
003	Bancarkembar	15	-	-	17
004	Sumampir	13	-	-	23
005	Pabuwaran	8	-	-	9
006	Grendeng	9	-	-	15
007	Karangwangkal	2	-	-	10
Jumlah		60	1	1	107
Tahun 2018		59	1	1	102
Tahun 2017		57	1	1	93
Tahun 2016		57	1	1	93
Tahun 2015		57	1	1	91

Sumber: KUA Kecamatan Purwokerto Utara

**Tabel 4.3**  
**Banyaknya Pemeluk Agama**  
**Kecamatan Purwokerto Utara Tahun 2019**

Kode	Kelurahan	Islam	Katholik	Kristen	Hindu	Budha
(1)	(2)	(3)	(4)	(5)	(6)	(7)
001	Bobosan	6.304	49	34	-	-
002	Purwanegara	7.350	341	316	17	17
003	Bancarkembar	8.537	242	436	14	7
004	Sumampir	9.736	259	209	11	-
005	Pabuwaran	4.685	53	94	7	9
006	Grendeng	7.014	36	116	-	-
007	Karangwangkal	2.859	68	61	2	-
Jumlah		46.485	1.048	1.266	51	33
Tahun 2018		46.722	1.027	1.236	51	33
Tahun 2017		62.557	972	1.152	51	33
Tahun 2016		61.585	851	1.020	41	27
Tahun 2015		60.351	851	1.020	41	27

Sumber: KUA Kecamatan Purwokerto Utara

**Tabel 4.4**  
**Banyaknya Kejadian Nikah, Talak, Cerai, Rujuk (NTCR)**  
**Kecamatan Purwokerto Utara Tahun 2019**

Kode	Kelurahan	Nikah	Talak	Cerai	Rujuk
(1)	(2)	(3)	(4)	(5)	(6)
001	Bobosan	43	2	8	-
002	Purwanegara	38	5	8	-
003	Bancarkembar	68	1	7	-
004	Sumampir	62	3	7	-
005	Pabuwaran	47	1	2	-
006	Grendeng	68	2	10	-
007	Karangwangkal	23	-	6	-
	Jumlah	349	14	48	-
	Tahun 2018	341	5	39	-
	Tahun 2017	319	11	39	-
	Tahun 2016	393	-	5	-
	Tahun 2015	369	18	23	-

Sumber: KUA Kecamatan Purwokerto Utara

**Tabel 4.5**  
**Banyaknya Petugas Kesehatan**  
**Kecamatan Purwokerto Utara Tahun 2019**

Kode	Kelurahan	Dokter	Bidan	Dukun Bayi
(1)	(2)	(3)	(4)	(5)
001	Bobosan	3	1	-
002	Purwanegara	5	1	1
003	Bancarkembar	29	-	2
004	Sumampir	10	1	2
005	Pabuwaran	6	5	1
006	Grendeng	2	1	2
007	Karangwangkal	3	1	1
	Jumlah	58	10	9
	Tahun 2018	59	10	9
	Tahun 2017	62	6	10
	Tahun 2016	61	6	12
	Tahun 2015	57	6	14

Sumber: Monografi Kecamatan Purwokerto Utara

**Tabel 4.6**  
**Banyaknya Sarana Kesehatan**  
**Kecamatan Purwokerto Utara Tahun 2019**

Kode	Kelurahan	Rumah Sakit	Puskes- mas	Rumah Bersalin	Pusling	Pos- yandu
(1)	(2)	(3)	(4)	(5)	(6)	(7)
001	Bobosan	-	-	-	1	13
002	Purwanegara	-	-	-	1	14
003	Bancarkembar	1	1	2	1	13
004	Sumampir	-	1	-	-	24
005	Pabuwaran	-	-	-	1	7
006	Grendeng	-	-	-	1	9
007	Karangwangkal	-	-	-	-	11
Jumlah		1	2	2	5	91
Tahun 2018		1	2	2	5	91
Tahun 2017		1	2	2	5	91
Tahun 2016		1	2	2	5	91
Tahun 2015		1	2	2	5	91

Sumber: Monografi Kecamatan Purwokerto Utara

**Tabel 4.7**  
**Banyaknya PUS dan Peserta KB**  
**Kecamatan Purwokerto Utara Tahun 2019**

Kode	Kelurahan	PUS	Jumlah Peserta KB	% Peserta KB Terhadap PUS
(1)	(2)	(3)	(4)	(5)
001	Bobosan	1.042	901	86,47
002	Purwanegara	1.245	1.024	82,25
003	Bancarkembar	1.525	1.223	80,20
004	Sumampir	1.509	1.146	75,94
005	Pabuwaran	805	678	84,22
006	Grendeng	1.058	848	80,15
007	Karangwangkal	504	416	82,54
Jumlah		7.688	6.236	81,11
Tahun 2018		7.816	6.109	78,16
Tahun 2017		7.741	6.100	78,80
Tahun 2016		7.545	5.703	74,30
Tahun 2015		7.126	5.272	73,98

Sumber: PLKB Kecamatan Purwokerto Utara

**Tabel 4.8**  
**Banyaknya Peserta KB Menurut Alat Kontrasepsi**  
**Kecamatan Purwokerto Utara Tahun 2019**

Kode	Kelurahan	Alat Kontrasepsi			
		IUD	MOW	MOP	Implant
(1)	(2)	(3)	(4)	(5)	(6)
001	Bobosan	217	28	-	51
002	Purwanegara	272	41	-	32
003	Bancarkembar	310	34	-	39
004	Sumampir	289	88	1	51
005	Pabuwaran	203	25	-	68
006	Grendeng	189	62	1	29
007	Karangwangkal	150	22	-	16
Jumlah		1.630	300	2	286
Tahun 2018		1.537	288	2	263
Tahun 2017		1.620	273	2	232
Tahun 2016		1.421	259	5	217
Tahun 2015		1.286	234	5	203

Sumber: PLKB Kecamatan Purwokerto Utara

**Lanjutan Tabel 4.8**  
**Banyaknya Peserta KB Menurut Alat Kontrasepsi**  
**Kecamatan Purwokerto Utara Tahun 2019**

Kode	Kelurahan	Alat Kontrasepsi			Jumlah
		Suntik	Pil	Kondom	
(1)	(2)	(7)	(8)	(9)	(10)
001	Bobosan	448	122	35	901
002	Purwanegara	511	132	36	1.024
003	Bancarkembar	616	184	40	1.223
004	Sumampir	516	123	78	1.146
005	Pabuwaran	316	32	34	678
006	Grendeng	519	28	20	848
007	Karangwangkal	153	10	65	416
Jumlah		3.079	631	308	6.236
Tahun 2018		3.070	634	315	6.109
Tahun 2017		3.032	626	315	6.100
Tahun 2016		2.884	550	367	5.703
Tahun 2015		2.825	561	158	5.272

Sumber: PLKB Kecamatan Purwokerto Utara



**Tabel 4.9**  
**Banyaknya Rumah Tempat Tinggal Menurut Jenisnya**  
**Kecamatan Purwokerto Utara Tahun 2019**

Kode	Kelurahan	Banyaknya Rumah				Jumlah
		Gedung	Sebagian Gedung	Kayu	Bambu	
(1)	(2)	(3)	(4)	(5)	(6)	(7)
001	Bobosan	813	234	231	84	1.362
002	Purwanegara	1.124	493	245	124	1.986
003	Bancarkembar	1.862	439	176	84	2.561
004	Sumampir	1.618	441	223	132	2.414
005	Pabuwaran	693	352	234	124	1.403
006	Grendeng	1.042	416	198	78	1.734
007	Karangwangkal	521	168	86	52	827
Jumlah		7.673	2.543	1.393	678	12.287
Tahun 2018		7.596	2.419	1.538	678	12.231
Tahun 2017		7.450	2.398	1.612	688	12.148
Tahun 2016		7.167	2.217	1.692	735	11.811
Tahun 2015		7.030	2.112	1.760	783	11.685

Sumber: Monografi Kecamatan Purwokerto Utara

**Tabel 4.10**  
**Banyaknya Keluarga Menurut Desa/Kelurahan dan Jenis**  
**Pengguna Listrik di Kecamatan Purwokerto Utara, 2019**

Desa/Kelurahan	Pengguna Listrik			Bukan Pengguna Listrik
	PLN	Non PLN	Jumlah	
(1)	(2)	(3)	(4)	(5)
001 Bobosan	2.152	-	2.152	-
002 Purwanegara	2.292	-	2.292	-
003 Bancarkembar	2.985	-	2.985	-
004 Sumampir	3.698	-	3.698	-
005 Pabuwaran	1.548	-	1.548	-
006 Grendeng	2.258	-	2.258	-
007 Karangwangkal	875	-	875	-
<b>Purwokerto Utara</b>	<b>15.808</b>	<b>-</b>	<b>15.808</b>	<b>-</b>

Catatan :

Sumber : BPS, Pendataan Potensi Desa (Podes) 2019

**Tabel 4.11**  
**Banyaknya Desa/Kelurahan Menurut Keberadaan**  
**Penerangan Jalan Utama Desa/Kelurahan**  
**di Kecamatan Purwokerto Utara, 2014, 2018, dan 2019**

Penerangan Jalan Utama	2014	2018	2019
(1)	(2)	(3)	(4)
<b>Sumber Penerangan Jalan Utama</b>			
Listrik Pemerintah	7	7	7
Listrik Non Pemerintah	-	-	-
Non Listrik	-	-	-

Catatan :

Sumber : BPS, Pendataan Potensi Desa (Podes) 2014,2018, dan 2019

**Tabel 4.12**  
**Banyaknya Desa/Kelurahan Menurut Jenis Bahan Bakar**  
**untuk Memasak yang Digunakan Oleh Sebagian Besar**  
**Keluarga di Kecamatan Purwokerto Utara, 2014, 2018, dan 2019**

Jenis Bahan Bakar	2014	2018	2019
(1)	(2)	(3)	(4)
Gas Kota	-	-	-
LPG 3 Kg	7	7	7
LPG lebih dari 3 Kg	.....	-	-
Minyak Tanah	-	-	-
Kayu Bakar	3	-	-
Lainnya	-	-	-

Catatan : <sup>1</sup> Termasuk LPG lebih dari 3 Kg

Sumber : BPS, Pendataan Potensi Desa (Podes) 2014,2018, dan 2019

**Tabel 4.13**  
**Banyaknya Desa/Kelurahan Menurut Sumber Air Minum**  
**Sebagian Besar Keluarga di Kecamatan Purwokerto Utara,**  
**2014, 2018, dan 2019**

Sumber Air Minum	2014	2018	2019
(1)	(2)	(3)	(4)
Air Kemasan Bermerk	-	-	-
Air Isi Ulang	-	-	-
Ledeng Dengan Meteran	2	2	3
Ledeng Tanpa Meteran	-	-	-
Sumur Bor atau Pompa	5	5	4
Sumur	-	-	-
Mata Air	-	-	-
Sungai/Danau/Kolam/Waduk/Situ	-	-	-
Embung/Bendungan	-	-	-
Air Hujan	-	-	-
Lainnya	-	-	-

Catatan :

Sumber : BPS, Pendataan Potensi Desa (Podes) 2014,2018, dan 2019

**Tabel 4.14**  
**Banyaknya Desa/Kelurahan Menurut Penggunaan**  
**Fasilitas Tempat Buang Air Besar Sebagian Besar**  
**Keluarga di Kecamatan Purwokerto Utara, 2014, 2018, dan 2019**

Fasilitas Buang Air Besar	2014	2018	2019
(1)	(2)	(3)	(4)
<b>Jamban</b>			
Sendiri	7	7	7
Bersama	-	-	-
Umum	-	-	-
<b>Bukan Jamban</b>	-	-	-

Catatan :

Sumber : BPS, Pendataan Potensi Desa (Podes) 2014,2018, dan 2019

**Tabel 4.15**  
**Banyaknya Sekolah Dasar (SD) Menurut Desa/Kelurahan**  
**di Kecamatan Purwokerto Utara, 2019**

Desa/Kelurahan	Negeri	Swasta	Jumlah
(1)	(2)	(3)	(4)
001 Bobosan	3	1	4
002 Purwanegara	4	-	4
003 Bancarkembar	3	1	4
004 Sumampir	2	-	2
005 Pabuwaran	2	-	2
006 Grendeng	5	-	5
007 Karangwangkal	2	-	2
Purwokerto Utara	21	2	23

Catatan :

Sumber : BPS, Pendataan Potensi Desa (Podes) 2019

**Tabel 4.16**  
**Banyaknya Madrasah Ibtidaiyah (MI) Menurut Desa/Kelurahan**  
**di Kecamatan Purwokerto Utara, 2019**

Desa/Kelurahan	Negeri	Swasta	Jumlah
(1)	(2)	(3)	(4)
001 Bobosan	-	-	-
002 Purwanegara	-	-	-
003 Bancarkembar	-	-	-
004 Sumampir	-	-	-
005 Pabuwaran	-	-	-
006 Grendeng	-	-	-
007 Karangwangkal	-	-	-
Purwokerto Utara	-	-	-

Catatan :

Sumber : BPS, Pendataan Potensi Desa (Podes) 2019



**Tabel 4.17**  
**Banyaknya Sekolah Menengah Pertama (SMP) Menurut**  
**Desa/Kelurahan di Kecamatan Purwokerto Utara, 2019**

Desa/Kelurahan	Negeri	Swasta	Jumlah
(1)	(2)	(3)	(4)
001 Bobosan	-	-	-
002 Purwanegara	-	-	-
003 Bancarkembar	-	1	1
004 Sumampir	1	-	1
005 Pabuwaran	-	-	-
006 Grendeng	-	-	-
007 Karangwangkal	-	-	-
Purwokerto Utara	1	1	2

Catatan :

Sumber : BPS, Pendataan Potensi Desa (Podes) 2019

**Tabel 4.18**  
**Banyaknya Madrasah Tsanawiyah (MTs) Menurut Desa/Kelurahan**  
**di Kecamatan Purwokerto Utara, 2019**

Desa/Kelurahan	Negeri	Swasta	Jumlah
(1)	(2)	(3)	(4)
001 Bobosan	-	-	-
002 Purwanegara	-	1	1
003 Bancarkembar	-	-	-
004 Sumampir	-	-	-
005 Pabuwaran	-	-	-
006 Grendeng	-	-	-
007 Karangwangkal	-	-	-
Purwokerto Utara	-	1	1

Catatan :

Sumber : BPS, Pendataan Potensi Desa (Podes) 2019

**Tabel 4.19**  
**Banyaknya Sekolah Menengah Atas (SMA) Menurut**  
**Desa/Kelurahan di Kecamatan Purwokerto Utara, 2019**

Desa/Kelurahan	Negeri	Swasta	Jumlah
(1)	(2)	(3)	(4)
001 Bobosan	-	-	-
002 Purwanegara	-	1	1
003 Bancarkembar	-	-	-
004 Sumampir	-	-	-
005 Pabuwaran	-	-	-
006 Grendeng	-	-	-
007 Karangwangkal	-	-	-
Purwokerto Utara	-	1	1

Catatan :

Sumber : BPS, Pendataan Potensi Desa (Podes) 2019

**Tabel 4.20**  
**Banyaknya Madrasah Aliyah (MA) Menurut Desa/Kelurahan**  
**di Kecamatan Purwokerto Utara, 2019**

Desa/Kelurahan	Negeri	Swasta	Jumlah
(1)	(2)	(3)	(4)
001 Bobosan	-	-	-
002 Purwanegara	-	-	-
003 Bancarkembar	-	-	-
004 Sumampir	-	-	-
005 Pabuwaran	-	-	-
006 Grendeng	-	-	-
007 Karangwangkal	-	-	-
Purwokerto Utara	-	-	-

Catatan :

Sumber : BPS, Pendataan Potensi Desa (Podes) 2019

**Tabel 4.21**  
**Banyaknya Sekolah Menengah Kejuruan (SMK) Menurut**  
**Desa/Kelurahan di Kecamatan Purwokerto Utara, 2019**

Desa/Kelurahan	Negeri	Swasta	Jumlah
(1)	(2)	(3)	(4)
001 Bobosan	-	-	-
002 Purwanegara	-	1	1
003 Bancarkembar	-	-	-
004 Sumampir	-	1	1
005 Pabuwaran	-	-	-
006 Grendeng	-	-	-
007 Karangwangkal	-	-	-
Purwokerto Utara	-	2	2

Catatan :

Sumber : BPS, Pendataan Potensi Desa (Podes) 2019

**Tabel 4.22**  
**Banyaknya Akademi/Perguruan Tinggi Menurut**  
**Desa/Kelurahan di Kecamatan Purwokerto Utara, 2019**

Desa/Kelurahan	Negeri	Swasta	Jumlah
(1)	(2)	(3)	(4)
001 Bobosan	-	-	-
002 Purwanegara	1	1	2
003 Bancarkembar	-	-	-
004 Sumampir	-	-	-
005 Pabuwaran	-	1	1
006 Grendeng	1	1	2
007 Karangwangkal	-	-	-
Purwokerto Utara	2	3	5

Catatan :

Sumber : BPS, Pendataan Potensi Desa (Podes) 2019

**Tabel 4.23**  
**Kemudahan Untuk Mencapai Sarana Pendidikan Terdekat Bagi**  
**Desa/Kelurahan yang Tidak ada Sarana Pendidikan Menurut**  
**Desa/Kelurahan dan Jenjang Pendidikan**  
**di Kecamatan Purwokerto Utara, 2019**

Desa/Kelurahan	SD	MI	SMP	MTs
(1)	(2)	(3)	(4)	(5)
001 Bobosan	-	2	1	1
002 Purwanegara	-	2	2	-
003 Bancarkembar	-	2	-	2
004 Sumampir	-	2	-	2
005 Pabuwaran	-	2	1	1
006 Grendeng	-	2	2	2
007 Karangwangkal	-	2	1	1

**Lanjutan Tabel 4.23**

Desa/Kelurahan	SMA	MA	SMK	Akademi/ Perguruan Tinggi
(1)	(6)	(7)	(8)	(9)
001 Bobosan	2	2	1	1
002 Purwanegara	-	2	-	-
003 Bancarkembar	2	2	2	2
004 Sumampir	1	1	-	1
005 Pabuwaran	1	1	1	-
006 Grendeng	2	2	2	-
007 Karangwangkal	1	1	1	1

Catatan : 1 = Sangat Mudah, 2 = Mudah, 3 = Sulit, 4 = Sangat Sulit

- = Ada sarana

Sumber : BPS, Pendataan Potensi Desa (Podes) 2019



**Tabel 4.24**  
**Banyaknya Sarana Kesehatan Menurut Menurut Desa/Kelurahan**  
**dan Jenis Sarana Kesehatan di Kecamatan Purwokerto Utara, 2019**

Desa/Kelurahan	Rumah Sakit	Rumah Sakit Bersalin	Poliklinik/Balai Pengobatan
(1)	(2)	(3)	(4)
001 Bobosan	-	-	-
002 Purwanegara	-	-	2
003 Bancarkembar	1	-	2
004 Sumampir	-	-	-
005 Pabuwaran	-	-	1
006 Grendeng	1	-	1
007 Karangwangkal	-	-	-
Purwokerto Utara	2	-	6

**Lanjutan Tabel 4.24**

Desa/Kelurahan	Puskesmas		Apotek
	Rawat Inap	Tanpa Rawat Inap	
(1)	(5)	(6)	(7)
001 Bobosan	-	-	2
002 Purwanegara	-	-	1
003 Bancarkembar	-	1	5
004 Sumampir	-	1	2
005 Pabuwaran	-	-	2
006 Grendeng	-	-	1
007 Karangwangkal	-	-	1
Purwokerto Utara	-	2	14

Catatan :

Sumber : BPS, Pendataan Potensi Desa (Podes) 2019

**Tabel 4.25**  
**Kemudahan Mencapai Sarana Kesehatan Terdekat Bagi Desa/  
Kelurahan Yang Tidak Ada Sarana Kesehatan Menurut Desa/Kelurahan  
dan Jenis Sarana Kesehatan di Kecamatan Purwokerto Utara, S019**

Desa/Kelurahan	Rumah Sakit	Rumah Sakit Bersalin	Poliklinik/Balai Pengobatan
(1)	(2)	(3)	(4)
001 Bobosan	1	1	1
002 Purwanegara	1	2	-
003 Bancarkembar	-	2	-
004 Sumampir	1	1	1
005 Pabuwaran	1	1	-
006 Grendeng	-	1	-
007 Karangwangkal	2	2	2

**Lanjutan Tabel 4.25**

Desa/Kelurahan	Puskesmas		Apotek
	Rawat Inap	Tanpa Rawat Inap	
(1)	(5)	(6)	(7)
001 Bobosan	1	2	1
002 Purwanegara	2	1	-
003 Bancarkembar	2	-	-
004 Sumampir	1	-	1
005 Pabuwaran	2	2	-
006 Grendeng	1	1	-
007 Karangwangkal	2	2	2

Catatan : 1 = Sangat mudah, 2 = Mudah, 3 = Sulit, 4 = Sangat sulit

- = Ada Sarana

Sumber : BPS, Pendataan Potensi Desa (Podes) 2019

**Tabel 4.26**  
**Banyaknya Warga Penderita Gizi Buruk Menurut**  
**Desa/Kelurahan di Kecamatan Purwokerto Utara, 2017 dan 2018**

Desa/Kelurahan	2017	2018
(1)	(2)	(3)
001 Bobosan	1	1
002 Purwanegara	1	-
003 Bancarkembar	-	-
004 Sumampir	1	-
005 Pabuwaran	1	-
006 Grendeng	3	-
007 Karangwangkal	1	-
Purwokerto Utara	8	1

Catatan :

Sumber : BPS, Pendataan Potensi Desa (Podes) 2019

**Tabel 4.27**  
**Banyaknya Kejadian Bencana Alam Menurut Desa/Kelurahan dan**  
**Jenis Bencana Alam di Kecamatan Purwokerto Utara, 2018**

Desa/Kelurahan	Gempa Bumi	Tsunami	Gunung Meletus	Tanah Longsor
(1)	(2)	(3)	(4)	(5)
001 Bobosan	-	-	-	-
002 Purwanegara	-	-	-	-
003 Bancarkembar	-	-	-	-
004 Sumampir	-	-	-	-
005 Pabuwaran	-	-	-	-
006 Grendeng	-	-	-	-
007 Karangwangkal	-	-	-	-
Purwokerto Utara	-	-	-	-

**Lanjutan Tabel 4.27**

Desa/Kelurahan	Banjir	Banjir Bandang	Kekeringan
(1)	(6)	(7)	(8)
001 Bobosan	-	-	-
002 Purwanegara	-	-	-
003 Bancarkembar	-	-	-
004 Sumampir	-	-	-
005 Pabuwaran	-	-	-
006 Grendeng	-	-	-
007 Karangwangkal	-	-	-
Purwokerto Utara	-	-	-

**Lanjutan Tabel 4.27**

Desa/Kelurahan (1)	Kebakaran Hutan dan Lahan (9)	Angin Puyuh/ Puting Beliung/ Topan (10)	Gelombang Pasang Laut (11)
001 Bobosan	-	-	-
002 Purwanegara	-	-	-
003 Bancarkembar	-	-	-
004 Sumampir	-	-	-
005 Pabuwaran	-	-	-
006 Grendeng	-	-	-
007 Karangwangkal	-	-	-
Purwokerto Utara	-	-	-

Catatan :

Sumber : BPS, Pendataan Potensi Desa (Podes) 2019



**Tabel 4.28**  
**Banyaknya Korban Jiwa Akibat Bencana Alam Menurut Desa/Kelurahan**  
**dan Jenis Bencana Alam di Kecamatan Purwokerto Utara, 2018**

Desa/Kelurahan	Gempa Bumi	Tsunami	Gunung Meletus	Tanah Longsor
(1)	(2)	(3)	(4)	(5)
001 Bobosan	-	-	-	-
002 Purwanegara	-	-	-	-
003 Bancarkembar	-	-	-	-
004 Sumampir	-	-	-	-
005 Pabuwaran	-	-	-	-
006 Grendeng	-	-	-	-
007 Karangwangkal	-	-	-	-
Purwokerto Utara	-	-	-	-

**Lanjutan Tabel 4.28**

Desa/Kelurahan	Banjir	Banjir Bandang	Kekeringan
(1)	(6)	(7)	(8)
001 Bobosan	-	-	-
002 Purwanegara	-	-	-
003 Bancarkembar	-	-	-
004 Sumampir	-	-	-
005 Pabuwaran	-	-	-
006 Grendeng	-	-	-
007 Karangwangkal	-	-	-
Purwokerto Utara	-	-	-

**Lanjutan Tabel 4.28**

Desa/Kelurahan	Kebakaran Hutan dan Lahan	Angin Puyuh/ Puting Beliung/ Topan	Gelombang Pasang Laut
(1)	(9)	(10)	(11)
001 Bobosan	-	-	-
002 Purwanegara	-	-	-
003 Bancarkembar	-	-	-
004 Sumampir	-	-	-
005 Pabuwaran	-	-	-
006 Grendeng	-	-	-
007 Karangwangkal	-	-	-
Purwokerto Utara	-	-	-

Catatan :

Sumber : BPS, Pendataan Potensi Desa (Podes) 2019

**Tabel 4.29**  
**Keberadaan Fasilitas/Upaya Antisipasi/Mitigasi Bencana Alam**  
**Menurut Desa/Kelurahan di Kecamatan Purwokerto Utara, 2019**

Desa/Kelurahan	Sistem	Sistem	Perlengkapan Keselamatan
	Peringatan Dini Bencaa Alam	Peringatan Dini Khusus Tsunami	
(1)	(2)	(3)	(4)
001 Bobosan	2	0	6
002 Purwanegara	2	0	6
003 Bancarkembar	2	0	6
004 Sumampir	2	0	6
005 Pabuwaran	2	0	6
006 Grendeng	1	0	6
007 Karangwangkal	2	0	6

**Lanjutan Tabel 4.29**

Desa/Kelurahan	Rambu-rambu dan Jalur Evakuasi Bencana	Pembuatan Perawatan, atau Normalisasi: Sungai Kanal,Tanggul,Parit, Drainase,Waduk, Pantai,dll
(1)	(5)	(6)
001 Bobosan	8	1
002 Purwanegara	8	1
003 Bancarkembar	8	1
004 Sumampir	8	2
005 Pabuwaran	8	1
006 Grendeng	8	1
007 Karangwangkal	8	1

Catatan : 1= Ada, 2 Tidak ada, 3 = Ada, 4 = Tidak ada

5 = Ada, 6 Tidak ada, 7 = Ada, 8 = Tidak ada

0 = Bukan wilayah potensi Tsunami

Sumber : BPS, Pendataan Potensi Desa (Podes) 2019

**Tabel 4.30**  
**Banyaknya Desa/Kelurahan yang Memiliki Kelompok Kegiatan**  
**Olahraga Menurut Jenis Olahraga dan Ketersediaan**  
**Fasilitas/Lapangan Olahraga di Kecamatan Purwokerto Utara, 2019**

Olahraga	Kondisi Fasilitas/ Lapangan Olahraga			Tidak Ada Fasilitas/ Lapangan Olahraga
	Baik	Rusak Sedang	Rusak Parah	
	(1)	(2)	(3)	
SEPAK BOLA	7	-	-	-
BOLA VOLI	4	-	-	3
BULU TANGKIS	5	-	-	2
BOLA BASKET	1	-	-	6
TENIS LAPANGAN	2	-	-	5
TENIS MEJA	4	-	-	3
FUTSAL	3	-	-	4
RENANG	1	-	-	6
BELA DIRI	3	-	-	4
BILYARD	-	-	-	7
PUSAT KEBUGARAN	2	-	-	5
LAINNYA	-	-	-	7

Catatan :

Sumber : BPS, Pendataan Potensi Desa (Podes) 2019

# **PERTANIAN** **5**

<https://banyumaskab.bps.go.id>

## BAB V PERTANIAN

**Tabel 5.1**  
**Banyaknya Rumahtangga Peternak**  
**Kecamatan Purwokerto Utara Tahun 2019**

Kode	Kelurahan	Sapi Perah	Sapi Biasa	Kerbau
(1)	(2)	(3)	(4)	(5)
001	Bobosan	-	3	1
002	Purwanegara	-	3	-
003	Bancarkembar	-	-	-
004	Sumampir	-	3	-
005	Pabuwaran	-	2	1
006	Grendeng	-	2	-
007	Karangwangkal	-	-	-
Jumlah		-	13	2
Tahun 2018		-	12	2
Tahun 2017		-	21	2
Tahun 2016		-	45	2
Tahun 2015		-	34	3

Sumber: KC Disnakan Kecamatan Purwokerto Utara



**Lanjutan Tabel 5.1**  
**Banyaknya Rumahtangga Peternak**  
**Kecamatan Purwokerto Utara Tahun 2019**

Kode	Kelurahan	Kuda	Kambing	Babi
(1)	(2)	(6)	(7)	(8)
001	Bobosan	-	8	-
002	Purwanegara	-	11	-
003	Bancarkembar	-	3	-
004	Sumampir	-	17	-
005	Pabuwaran	1	4	-
006	Grendeng	-	15	-
007	Karangwangkal	-	5	-
	Jumlah	1	63	-
	Tahun 2018	1	63	-
	Tahun 2017	1	118	-
	Tahun 2016	1	119	-
	Tahun 2015	1	97	-

Sumber: KC Disnakan Kecamatan Purwokerto Utara

**Tabel 5.2.1**  
**Banyaknya Ternak Sapi Perah**  
**Kecamatan Purwokerto Utara Tahun 2019**

Kode	Kelurahan	Sapi Perah		
		Jantan	Betina	Jumlah
(1)	(2)	(3)	(4)	(5)
001	Bobosan	-	-	-
002	Purwanegara	-	-	-
003	Bancarkembar	-	-	-
004	Sumampir	-	-	-
005	Pabuwaran	-	-	-
006	Grendeng	5	15	20
007	Karangwangkal	-	-	-
Jumlah		5	15	20
Tahun 2018		6	28	34
Tahun 2017		2	39	41
Tahun 2016		2	39	41
Tahun 2015		2	19	21

Sumber: KC Disnakan Kecamatan Purwokerto Utara

**Tabel 5.2.2**  
**Banyaknya Ternak Sapi Biasa**  
**Kecamatan Purwokerto Utara Tahun 2019**

Kode	Kelurahan	Sapi Biasa		
		Jantan	Betina	Jumlah
(1)	(2)	(3)	(4)	(5)
001	Bobosan	6	2	8
002	Purwanegara	3	1	4
003	Bancarkembar		-	-
004	Sumampir	6	2	8
005	Pabuwaran	3	1	4
006	Grendeng	2	1	3
007	Karangwangkal	-	-	-
	Jumlah	20	7	27
	Tahun 2018	14	7	21
	Tahun 2017	31	23	54
	Tahun 2016	89	30	119
	Tahun 2015	69	19	88

Sumber: KC Disnakan Kecamatan Purwokerto Utara

**Tabel 5.2.3**  
**Banyaknya Ternak Kerbau**  
**Kecamatan Purwokerto Utara Tahun 2019**

Kode	Kelurahan	Kerbau		
		Jantan	Betina	Jumlah
(1)	(2)	(3)	(4)	(5)
001	Bobosan	2	2	4
002	Purwanegara	-	-	-
003	Bancarkembar	-	-	-
004	Sumampir	-	-	-
005	Pabuwaran	1	2	3
006	Grendeng	-	-	-
007	Karangwangkal	-	-	-
Jumlah		3	4	7
Tahun 2018		2	4	6
Tahun 2017		2	2	4
Tahun 2016		2	2	4
Tahun 2015		3	4	7

Sumber: KC Disnakan Kecamatan Purwokerto Utara

**Tabel 5.2.4**  
**Banyaknya Ternak Kuda**  
**Kecamatan Purwokerto Utara Tahun 2019**

Kode	Kelurahan	Kuda		
		Jantan	Betina	Jumlah
(1)	(2)	(3)	(4)	(5)
001	Bobosan	-	-	-
002	Purwanegara	-	-	-
003	Bancarkembar	-	-	-
004	Sumampir	-	-	-
005	Pabuwaran	3	3	6
006	Grendeng	-	-	-
007	Karangwangkal	-	-	-
Jumlah		3	3	6
Tahun 2018		3	4	7
Tahun 2017		4	8	12
Tahun 2016		4	8	12
Tahun 2015		9	4	13

Sumber: KC Disnakan Kecamatan Purwokerto Utara

**Tabel 5.2.5**  
**Banyaknya Ternak Kambing**  
**Kecamatan Purwokerto Utara Tahun 2019**

Kode	Kelurahan	Kambing		
		Jantan	Betina	Jumlah
(1)	(2)	(3)	(4)	(5)
001	Bobosan	19	9	29
002	Purwanegara	30	11	40
003	Bancarkembar	3	8	12
004	Sumampir	15	58	73
005	Pabuwaran	6	12	18
006	Grendeng	31	32	63
007	Karangwangkal	9	11	20
Jumlah		114	140	254
Tahun 2018		135	119	254
Tahun 2017		218	251	469
Tahun 2016		346	125	471
Tahun 2015		241	149	390

Sumber: KC Disnakan Kecamatan Purwokerto Utara

**Tabel 5.3**  
**Banyaknya Rumahtangga Peternak Unggas**  
**Kecamatan Purwokerto Utara Tahun 2019**

Kode	Kelurahan	Rumah Tangga Peternak Unggas			
		Ayam Kampung	Ayam Ras	Itik	Itik Manila
(1)	(2)	(3)	(4)	(5)	(6)
001	Bobosan	255	-	14	63
002	Purwanegara	196	-	8	35
003	Bancarkembar	146	-	4	17
004	Sumampir	73	-	13	58
005	Pabuwaran	206	-	19	84
006	Grendeng	194	-	10	44
007	Karangwangkal	178	-	25	112
Jumlah		1.247	-	92	414
Tahun 2018		940	-	92	284
Tahun 2017		665	-	286	25
Tahun 2016		583	-	142	3
Tahun 2015		537	-	145	119

Sumber: KC Disnakan Kecamatan Purwokerto Utara

**Tabel 5.4**  
**Banyaknya Ternak Unggas**  
**Kecamatan Purwokerto Utara Tahun 2019**

Kode	Kelurahan	Jumlah Ternak Unggas			
		Ayam Kampung	Ayam Ras	Itik	Itik Manila
(1)	(2)	(3)	(4)	(5)	(6)
001	Bobosan	2.467	-	104	319
002	Purwanegara	2.029	-	53	165
003	Bancarkembar	1.298	-	15	47
004	Sumampir	648	-	170	523
005	Pabuwaran	2.338	-	143	438
006	Grendeng	2.212	54.000	90	277
007	Karangwangkal	2.000	-	219	672
Jumlah		12.990	54.000	794	2.440
Tahun 2018		9.790	45.000	774	1.675
Tahun 2017		6.920	5.650	2.399	147
Tahun 2016		6.063	2.950	1.190	18
Tahun 2015		4.610	-	1.074	1.003

Sumber: KC Disnakan Kecamatan Purwokerto Utara



**Tabel 5.5**  
**Luas Panen Ikan Air Tawar Menurut Jenis Kolam**  
**Kecamatan Purwokerto Utara Tahun 2019**

Kode	Kelurahan	Luas Panen (Ha)			
		Pembe- saran	Pende- deran	Mina Padi	Pembe- nihan
(1)	(2)	(3)	(4)	(5)	(6)
001	Bobosan	1,31	-	-	0,070
002	Purwanegara	1,26	-	-	0,010
003	Bancarkembar	0,40	-	-	-
004	Sumampir	1,01	-	-	0,020
005	Pabuwaran	0,68	-	-	-
006	Grendeng	0,12	-	-	-
007	Karangwangkal	0,20	-	-	-
Jumlah		4,98	-	-	0,100
Tahun 2018		4,98	-	-	0,100
Tahun 2017		12,37	-	-	0,444
Tahun 2016		8,40	-	-	0,614
Tahun 2015		7,80	-	-	0,100

Sumber: KC Disnakan Kecamatan Purwokerto Utara

4,98    223736    0,1    426670

**Tabel 5.6**  
**Produksi Ikan Air Tawar Menurut Jenis Kolam**  
**Kecamatan Purwokerto Utara Tahun 2019**

Kode	Kelurahan	Produksi (Ekor)		Produksi (Kg)	
		Pembe- saran	Pembe- nihan	Mina Padi	Pende- deran
(1)	(2)	(3)	(6)	(5)	(4)
001	Bobosan	93.897	325.206	-	-
002	Purwanegara	33.997	27.577	-	-
003	Bancarkembar	10.847	-	-	-
004	Sumampir	35.616	73.888	-	-
005	Pabuwaran	32.378	-	-	-
006	Grendeng	9.066	-	-	-
007	Karangwangkal	7.933	-	-	-
Jumlah		223.736	426.670	-	-
Tahun 2018		212.677	420.365	-	-
Tahun 2017		138.200	88.980	-	-
Tahun 2016		126.800	123.000	-	-
Tahun 2015		106.500	96.000	-	-

Sumber: KC Disnakan Kecamatan Purwokerto Utara

**Tabel 5.7**  
**Banyaknya Prasarana Pengairan**  
**Kecamatan Purwokerto Utara Tahun 2019**

Kode	Kelurahan	Prasarana Pengairan		
		DAM	Air Terjun	Sungai
(1)	(2)	(3)	(4)	(5)
001	Bobosan	-	-	1
002	Purwanegara	-	-	1
003	Bancarkembar	-	-	1
004	Sumampir	-	-	2
005	Pabuwaran	-	-	1
006	Grendeng	-	-	-
007	Karangwangkal	-	-	-
Jumlah		-	-	6
Tahun 2018		-	-	6
Tahun 2017		-	-	6
Tahun 2016		-	-	6
Tahun 2015		-	-	6

Sumber: Monografi Kecamatan Purwokerto Utara

**Tabel 5.8**  
**Jumlah Alat-alat Pertanian**  
**Kecamatan Purwokerto Utara Tahun 2019**

Kode	Kode	Hand Sprayer	Motor/ Power Sprayer	Traktor	Sabit	Rice Mill
(1)	(2)	(3)	(4)	(5)	(6)	(6)
001	Bobosan	8	-	3	462	1
002	Purwanegara	14	-	4	312	-
003	Bancarkembar	5	-	-	25	-
004	Sumampir	15	-	2	364	-
005	Pabuwaran	7	-	2	452	-
006	Grendeng	6	-	-	126	-
007	Karangwangkal	4	-	-	137	-
Jumlah		59	-	11	1.878	1
Tahun 2018		59	-	11	2.039	1
Tahun 2017		59	-	11	2.213	1
Tahun 2016		59	-	11	2.412	1
Tahun 2015		47	-	8	3.544	1

Sumber: Monografi Kecamatan Purwokerto Utara

**Tabel 5.9**  
**Banyaknya Embung Desa Menurut Desa/Kelurahan di**  
**Kecamatan Purwokerto Utara, 2018 dan 2019**

Desa/Kelurahan		2018	2019
(1)	(2)	(3)	(4)
001	Bobosan	-	-
002	Purwanegara	-	-
003	Bancarkembar	-	-
004	Sumampir	-	-
005	Pabuwaran	-	-
006	Grendeng	-	-
007	Karangwangkal	-	-
Purwokerto Utara		-	-

Catatan :

Sumber : BPS, Pendataan Potensi Desa (Podes) 2019

# **INDUSTRI DAN PERDAGANGAN** 6

<https://banyumaskab.go.id>

## BAB VI INDUSTRI DAN PERDAGANGAN

**Tabel 6.1**  
**Banyaknya Perusahaan Industri Besar / Sedang**  
**Kecamatan Purwokerto Utara Tahun 2019**

Kode	Kelurahan	Industri Besar / Sedang	
		Usaha	Tenaga Kerja
(1)	(2)	(3)	(4)
001	Bobosan	-	-
002	Purwanegara	-	-
003	Bancarkembar	-	-
004	Sumampir	-	-
005	Pabuwaran	1	89
006	Grendeng	-	-
007	Karangwangkal	-	-
	Jumlah	1	89
	Tahun 2018	1	76
	Tahun 2017	1	42
	Tahun 2016	1	42
	Tahun 2015	1	42

Sumber: Monografi Kecamatan Purwokerto Utara

**Tabel 6.2**  
**Banyaknya Perusahaan Industri Kecil**  
**Kecamatan Purwokerto Utara Tahun 2019**

Kode	Kelurahan	Industri Kecil	
		Usaha	Tenaga Kerja
(1)	(2)	(3)	(4)
001	Bobosan	3	25
002	Purwanegara	5	32
003	Bancarkembar	7	44
004	Sumampir	7	48
005	Pabuwaran	5	33
006	Grendeng	6	40
007	Karangwangkal	2	13
	Jumlah	35	235
	Tahun 2018	38	242
	Tahun 2017	36	234
	Tahun 2016	35	228
	Tahun 2015	35	232

Sumber: Monografi Kecamatan Purwokerto Utara



**Tabel 6.3**  
**Banyaknya Perusahaan Industri Rumah Tangga**  
**Kecamatan Purwokerto Utara Tahun 2019**

Kode	Kelurahan	Industri Rumah Tangga	
		Usaha	Tenaga Kerja
(1)	(2)	(3)	(4)
001	Bobosan	22	36
002	Purwanegara	72	115
003	Bancarkembar	38	61
004	Sumampir	47	76
005	Pabuwaran	33	54
006	Grendeng	71	112
007	Karangwangkal	42	67
Jumlah		325	521
Tahun 2018		227	377
Tahun 2017		223	371
Tahun 2016		236	387
Tahun 2015		239	391

Sumber: Monografi Kecamatan Purwokerto Utara

**Tabel 6.4**  
**Banyaknya Perusahaan Penggalian Batu**  
**Kecamatan Purwokerto Utara Tahun 2019**

Kode	Kelurahan	Penggalian Batu	
		Usaha	Tenaga Kerja
(1)	(2)	(3)	(4)
001	Bobosan	2	4
002	Purwanegara	-	-
003	Bancarkembar	-	-
004	Sumampir	-	-
005	Pabuwaran	2	4
006	Grendeng	2	3
007	Karangwangkal	-	-
Jumlah		6	11
Tahun 2018		6	11
Tahun 2017		7	13
Tahun 2016		13	21
Tahun 2015		15	24

Sumber: Monografi Kecamatan Purwokerto Utara

**Tabel 6.4**  
**Banyaknya Perusahaan Penggalian Pasir**  
**Kecamatan Purwokerto Utara Tahun 2019**

Kode	Kelurahan	Penggalian Pasir	
		Usaha	Tenaga Kerja
(1)	(2)	(3)	(4)
001	Bobosan	1	2
002	Purwanegara	-	-
003	Bancarkembar	-	-
004	Sumampir	-	-
005	Pabuwaran	1	2
006	Grendeng	-	-
007	Karangwangkal	-	-
Jumlah		2	4
Tahun 2018		2	4
Tahun 2017		2	4
Tahun 2016		5	11
Tahun 2015		7	15

Sumber: Monografi Kecamatan Purwokerto Utara

**Tabel 6.2**  
**Banyaknya Sarana dan Prasarana Ekonomi Menurut**  
**Desa/Kelurahan dan Jenisnya di Kecamatan Purwokerto Utara, 2019**

Desa/Kelurahan	Kelompok Pertokoan	Pasar dengan Bangunan Permanen	Pasar dengan Bangunan Semi Permanen	Pasar Tanpa Bangunan
(1)	(2)	(3)	(4)	(5)
001 Bobosan	1	-	-	-
002 Purwanegara	4	-	1	-
003 Bancarkembar	5	-	1	-
004 Sumampir	4	-	-	-
005 Pabuwaran	2	-	-	-
006 Grendeng	8	-	-	-
007 Karangwangkal	3	-	-	-
Purwokerto Utara	27	-	2	-

**Lanjutan Tabel 6.2**

Desa/Kelurahan	Minimarket/ Swalayan <sup>1</sup>	Toko/Warung Kelontong	Restoran/ Rumah Makan
(1)	(6)	(7)	(8)
001 Bobosan	2	31	1
002 Purwanegara	5	42	10
003 Bancarkembar	5	59	9
004 Sumampir	4	52	3
005 Pabuwaran	9	25	30
006 Grendeng	5	35	7
007 Karangwangkal	2	21	12
Purwokerto Utara	32	265	72

**Lanjutan Tabel 6.2**

Desa/Kelurahan	Warung/Kedai Makanan	Hotel	Hostel/Motel/ Losmen/Wisma
(1)	(9)	(10)	(11)
001 Bobosan	12	-	-
002 Purwanegara	22	-	-
003 Bancarkembar	10	1	8
004 Sumampir	60	-	2
005 Pabuwaran	9	1	-
006 Grendeng	58	-	-
007 Karangwangkal	23	1	1
Purwokerto Utara	194	3	11

Catatan : <sup>1</sup> yang memiliki luas < 400 m<sup>2</sup>

Sumber : BPS, Pendataan Potensi Desa (Podes) 2019

# **TRANSPORTASI DAN KOMUNIKASI 7**

<https://banyumaskab.go.id>

**BAB VII TRANSPORTASI DAN KOMUNIKASI**

**Tabel 7.1**  
**Kondisi Jalan Darat Antar Desa/Kelurahan Menurut**  
**Desa/Kelurahan di Kecamatan Purwokerto Utara, 2019**

(1)	(2)	(3)	Dapat Dilalui Kendaraan
			Nermotor Roda 4 atau Lebih <sup>**)</sup>
(1)	(2)	(3)	(4)
001	Bobosan	1	1
002	Purwanegara	1	1
003	Bancarkembar	1	1
004	Sumampir	1	1
005	Pabuwaran	1	1
006	Grendeng	1	1
007	Karangwangkal	1	1

Catatan : <sup>)</sup> 1 = Aspal/Beton, 2 = Diperkeras, 3 = Tanah, 4 = Lainnya

<sup>\*\*)</sup> 1 = Sepanjang tahun, 2 = Sepanjang tahun kecuali saat kondisi tertentu

3 = Selama musim kemarau, 4 = Tidak dapat dilalui sepanjang tahun

Sumber : BPS, Pendataan Potensi Desa (Podes) 2019



**Tabel 7.2**  
**Sarana Transportasi Antar Desa/Kelurahan Menurut**  
**Desa/Kelurahan di Kecamatan Purwokerto Utara, 2019**

Desa/Kelurahan		Jenis Transportasi <sup>*)</sup>	Keberadaan Angkutan Umum <sup>**)</sup>
(1)	(2)	(3)	(4)
001	Bobosan	1	1
002	Purwanegara	1	1
003	Bancarkembar	1	1
004	Sumampir	1	1
005	Pabuwaran	1	1
006	Grendeng	1	1
007	Karangwangkal	1	1

Catatan : <sup>\*)</sup> 1 = Darat, 2 = Air, 3 = Darat dan Air, 4 = Udara

<sup>\*\*)</sup> 1 = Ada dengan trayek tetap, 2 = Ada tanpa trayek tetap

3 = Tidak ada Angkutan Umum

Sumber : BPS, Pendataan Potensi Desa (Podes) 2019

**Tabel 7.3**  
**Jumlah Menara dan Operator Layanan Komunikasi telepon**  
**Seluler Seta Sinyal Telepon Seluler Menurut**  
**Desa/Kelurahan di Kecamatan Purwokerto Utara, 2019**

(1)	(2)	(3)	Jumlah Operator	
			Layanan Komunikasi Telepon Selular Yang Menjangkau di Desa/Kelurahan	Kondisi Sinyal Telepon Selular di Sebagian Besar Wilayah Desa/Kelurahan <sup>1)</sup>
001	Bobosan	2	6	2
002	Purwanegara	4	6	2
003	Bancarkembar	3	6	2
004	Sumampir	1	6	2
005	Pabuwaran	2	6	2
006	Grendeng	1	6	2
007	Karangwangkal	2	6	2
Purwokerto Utara		15	42	

Catatan : <sup>1)</sup> 1= Sinyal Sangat Kuat, 2= Sinyal Kuat, 3= Sinyal lemah, 4 = Tidak ada sinyal

Sumber : BPS, Pendataan Potensi Desa (Podes) 2019

**Tabel 7.4**  
**Keberadaan Kantor Pos/Pos Pembantu/Rumah Pos dan**  
**Perusahaan/Agen Jasa Ekspedisi Swasta Menurut Desa/Kelurahan**  
**di Kecamatan Purwokerto Utara, 2019**

Desa/Kelurahan		Kantor Pos/Pos Pembantu/Rumah Pos	Perusahaan/Agen Jasa Ekspedisi Swasta
(1)	(2)	(3)	(4)
001	Bobosan	4	1
002	Purwanegara	1	1
003	Bancarkembar	4	1
004	Sumampir	1	1
005	Pabuwaran	4	1
006	Grendeng	4	1
007	Karangwangkal	1	1

Catatan : 1= Beroperasi, 2 = Jarang Beroperasi, 3 = Tidak Beroperasi,  
4 = Tidak ada

Sumber : BPS, Pendataan Potensi Desa (Podes) 2019

# KEUANGAN 8

<https://banyumaskab.bps.go.id>

## BAB VIII KEUANGAN

**Tabel 8.1**  
**Banyaknya Sarana Lembaga Keuangan Yang Beroperasi Menurut**  
**Desa/Kelurahan dan Jenisnya di Kecamatan Purwokerto Utara, 2019**

Desa/Kelurahan	Bank Umum Pemerintah	Bank Umum Swasta	Bank Perkreditan Rakyat
(1)	(2)	(3)	(4)
001 Bobosan	-	-	-
002 Purwanegara	-	2	-
003 Bancarkembar	3	-	1
004 Sumampir	1	-	-
005 Pabuwaran	-	-	1
006 Grendeng	-	-	-
007 Karangwangkal	-	-	2
Purwokerto Utara	4	2	4

Catatan :

Sumber : BPS, Pendataan Potensi Desa (Podes) 2019

**Tabel 8.2**  
**Banyaknya Koperasi yang Masih Aktif Menurut Desa/Kelurahan**  
**dan Jenis Koperasi di Kecamatan Purwokerto Utara, 2019**

Desa/Kelurahan	Koperasi			
	Koperasi Unit Desa (KUD)	Industri Kecil dan Kerajinan Rakyat (Kopinkra)	Koperasi Simpan Pinjam (Kospin)	Koperasi Lainnya
(1)	(2)	(3)	(4)	(5)
001 Bobosan	-	-	-	-
002 Purwanegara	-	-	-	-
003 Bancarkembar	-	-	-	-
004 Sumampir	-	-	-	-
005 Pabuwaran	-	-	-	-
006 Grendeng	-	-	-	-
007 Karangwangkal	-	-	-	-
Purwokerto Utara	-	-	-	-

Catatan :

Sumber : BPS, Pendataan Potensi Desa (Podes) 2019



Sensus  
Penduduk  
2020

# DATA

MENCERDASKAN BANGSA

*Enlighten The Nation*

ISSN 2598-1420



9 772598 142004



**BADAN PUSAT STATISTIK  
KABUPATEN BANYUMAS**

Jl. Warga bhakti No 5 Purwokerto Kabupaten Banyumas Jawa Tengah

Telp : 0281 - 635 496 Fax : 0281 - 624 865

Homepage : <http://banyumaskab.bps.go.id> Email : [bps3302@bps.go.id](mailto:bps3302@bps.go.id)