

Katalog : 1102001.3302740

KECAMATAN PURWOKERTO UTARA  
DALAM ANGKA  
**2018**



*BADAN PUSAT STATISTIK KABUPATEN BANYUMAS*

# **KECAMATAN PURWOKERTO UTARA DALAM ANGKA 2018**

ISSN : 2598-1420  
Nomor Publikasi : 33020.1824  
Katalog BPS : 1102001.3302740

Ukuran Buku : 14,8 cm x 21,0 cm  
Jumlah Halaman : iii + 99 halaman

Naskah:

Badan Pusat Statistik Kabupaten Banyumas

Gambar Kulit:

Badan Pusat Statistik Kabupaten Banyumas

Diterbitkan Oleh:

©Badan Pusat Statistik Kabupaten Banyumas

Dicetak Oleh:

Badan Pusat Statistik Kabupaten Banyumas

**Dilarang mengumumkan, mendistribusikan, mengomunikasikan,  
dan/atau menggandakan sebagian atau seluruh isi buku ini untuk  
tujuan komersial tanpa izin tertulis dari Badan Pusat Statistik**

## **KATA PENGANTAR**

Assalamu'alaikum Wr. Wb.

Puji syukur marilah kita panjatkan kehadirat Allah SWT atas terbitnya publikasi tentang Kecamatan Dalam Angka di wilayah Kabupaten Banyumas, yang menyajikan data lintas sektor sebagai gambaran pencapaian hasil-hasil pembangunan.


Dalam publikasi ini, tersusun data statistik pembangunan yang relevan, akurat dan berkesinambungan dari data tahun-tahun yang lalu. Oleh sebab itu, seyogyanya buku ini dapat dijadikan rujukan bagi instansi/SKPD serta stakeholders lainnya dalam kegiatan monitoring dan evaluasi, serta menjadi pedoman dalam mengambil kebijakan dan perencanaan untuk tahun-tahun mendatang.

Akhirnya, kami selaku penghasil data dan informasi statistik mengajak semua pihak memanfaatkan secara optimal data dan informasi dari publikasi ini.

Ucapan terima kasih dan penghargaan diberikan kepada semua pihak yang telah memberikan sumbangsih dalam penyelesaian publikasi ini. Tanggapan dan saran yang membangun sangat diharapkan untuk menambah kesempurnaan penerbitan dimasa-masa mendatang. Semoga Allah SWT, Tuhan Yang Maha Kuasa, menyertai statistik Indonesia sekarang dan selama-lamanya.

Wassalamu'alaikum Wr. Wb

**Purwokerto, September 2018**  
**Kepala Badan Pusat Statistik**  
**Kabupaten Banyumas**

  
**Drs. Edy Aprotuwiyono**  
**NIP. 19630427 199102 1 001**

## DAFTAR ISI

KATA PENGANTAR .....	ii
DAFTAR ISI .....	iii
BAB I GEOGRAFI .....	1-9
BAB II PEMERINTAHAN .....	10-16
BAB III PENDUDUK .....	17-48
BAB IV SOSIAL .....	49-68
BAB V PERTANIAN .....	69-82
BAB VI INDUSTRI .....	83-88
BAB VII PERDAGANGAN .....	89-90
BAB VIII PERHUBUNGAN .....	91-97
BAB IX LAIN-LAIN .....	98-99

# **GEOGRAFI** *1*

<https://banyumas.bps.go.id>

## BAB I GEOGRAFI

### LETAK GEOGRAFIS

01. Batas - batas Kecamatan :

- ☝ Sebelah Utara : Kecamatan Baturaden
- ☞ Sebelah Selatan : Kecamatan Purwokerto Timur
- ☛ Sebelah Timur : Kecamatan Kembaran
- ☜ Sebelah Barat : Kecamatan Kedungbanteng

02. Luas Wilayah Kecamatan : 901,39 Ha

03. Tinggi Ibukota Kecamatan dari Permukaan air laut : 102,48 m

04. Jarak dari Ibukota Kecamatan ke Kantor Kelurahan

Kode	Kelurahan	Jarak Dari Kantor Kecamatan Ke Kantor Kelurahan (Km)
001	Bobosan	3.10
002	Purwanegara	2.40
003	Bancarkembar	0.80
004	Sumampir	1.70
005	Pabuwaran	2.05
006	Grendeng	2.10
007	Karangwangkal	1.60

Sumber: Monografi Kecamatan Purwokerto Utara

**Tabel 1.1**  
**Tinggi Tempat Kelurahan dan Lokasi Pengukuran**  
**Kecamatan Purwokerto Utara Tahun 2017**

Kode	Kelurahan	Tinggi Dari Permukaan Laut		Lokasi Pengukuran
		FT	M	
(1)	(2)	(3)	(4)	(5)
001	Bobosan	405.00	123.35	Sawah
002	Purwanegara	384.00	117.12	Kelurahan
003	Bancarkembar	361.00	110.11	Lapangan
004	Sumampir	416.00	126.88	Lapangan
005	Pabuwaran	526.00	159.39	Lapangan
006	Grendeng	437.00	133.29	Lapangan
007	Karangwangkal	404.00	123.22	Lapangan
Jumlah		2,933.00	893.35	Kecamatan

Sumber: KC Dispertan Kecamatan Purwokerto Utara

**Tabel 1.2**  
**Luas Kecamatan Menurut Kelurahan dan Penggunaan Tanah**  
**Kecamatan Purwokerto Utara Tahun 2017**

Kode	Kelurahan	Tanah Sawah Menurut Jenis Pengairan (Ha)		
		Irigasi Teknis	Irigasi ½Teknis	Sederhana
(1)	(2)	(3)	(4)	(5)
001	Bobosan	-	85.89	-
002	Purwanegara	-	36.26	-
003	Bancarkembar	5.12	-	-
004	Sumampir	24.12	24.70	-
005	Pabuwaran	61.75	-	-
006	Grendeng	25.57	-	-
007	Karangwangkal	22.58	-	-
Jumlah		139.14	146.85	-

Sumber: KC Dispertan Kecamatan Purwokerto Utara



**Lanjutan Tabel 1.2**  
**Luas Kecamatan Menurut Kelurahan dan Penggunaan Tanah**  
**Kecamatan Purwokerto Utara Tahun 2017**

Kode	Kelurahan	Penggunaan Tanah (Ha)		
		Pekarangan/ Bangunan	Tegal/ Kebun	Kolam
(1)	(2)	(6)	(7)	(8)
001	Bobosan	40.31	-	3.25
002	Purwanegara	123.95	-	2.00
003	Bancarkembar	107.50	-	1.00
004	Sumampir	91.00	-	2.50
005	Pabuwaran	60.53	-	1.70
006	Grendeng	82.77	-	0.30
007	Karangwangkal	31.97	-	0.50
Jumlah		538.03	-	11.25

Sumber: KC Dispertan Kecamatan Purwokerto Utara

**Lanjutan Tabel 1.2**  
**Luas Kecamatan Menurut Kelurahan dan Penggunaan Tanah**  
**Kecamatan Purwokerto Utara Tahun 2017**

Kode	Kelurahan	Penggunaan Tanah (Ha)		Luas Wilayah (Ha)
		Hutan Rakyat	Lain-lain	
(1)	(2)	(9)	(10)	(11)
001	Bobosan	-	13.60	143.05
002	Purwanegara	-	10.50	172.71
003	Bancarkembar	-	11.23	124.85
004	Sumampir	-	9.50	151.82
005	Pabuwaran	-	6.34	130.32
006	Grendeng	-	10.00	118.64
007	Karangwangkal	-	4.95	60.00
Jumlah		-	66.12	901.39

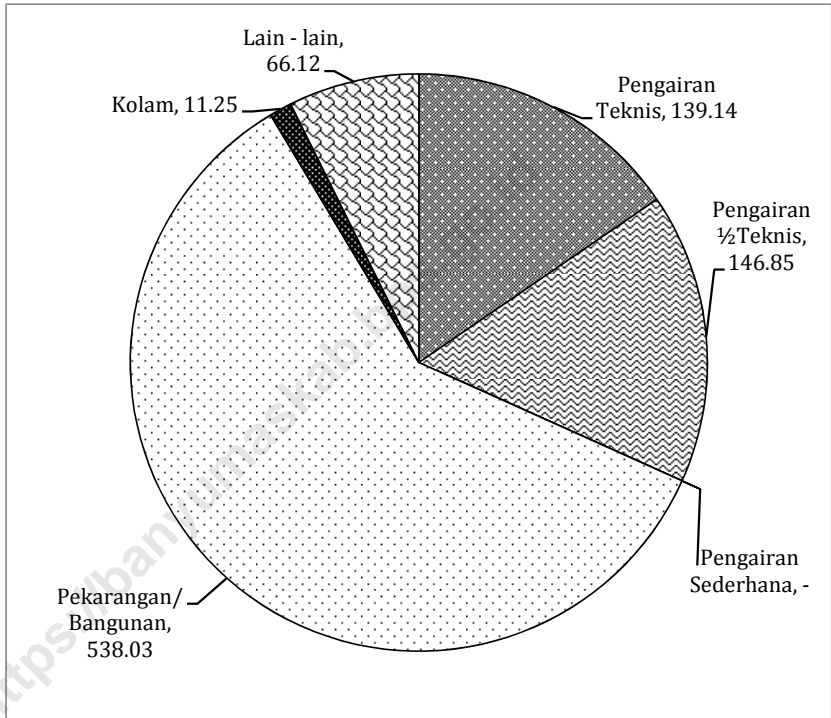
Sumber: KC Dispertan Kecamatan Purwokerto Utara

**Tabel 1.3**  
**Luas Kecamatan Menurut Penggunaan Tanah (Ha)**  
**Kecamatan Purwokerto Utara Tahun 2017**

Penggunaan Tanah	2013	2014	2015	2016	2017
(1)	(2)	(3)	(4)	(5)	(6)
1. Luas Tanah Sawah	292.60	292.60	282.70	282.70	285.99
1.1 Pengairan Teknis	145.22	145.22	140.94	140.94	139.14
1.2 Pengairan ½Teknis	122.38	122.38	141.76	141.76	146.85
1.3 Pengairan Sederhana	25.00	25.00	-	-	-
1.4 Tadah Hujan	-	-	-	-	-
2. Luas Tanah Kering	542.67	542.67	552.57	552.57	549.28
2.1 Pekarangan/ Bangunan	531.42	531.42	541.32	541.32	538.03
2.2 Tegal / Kebun	-	-	-	-	-
2.3 Padang Gembala	-	-	-	-	-
2.4 Kolam	11.25	11.25	11.25	11.25	11.25
3. Hutan Rakyat	-	-	-	-	-
4. Perkebunan Negara	-	-	-	-	-
5. Lain - lain	66.12	66.12	66.12	66.12	66.12
Jumlah	901.39	901.39	901.39	901.39	901.39

Sumber: KC Dispertan Kecamatan Purwokerto Utara

**Gambar 1**  
**Luas Kecamatan Menurut Penggunaan Tanah (Ha)**  
**Kecamatan Purwokerto Utara Tahun 2017**



Sumber: KC Dispertan Kecamatan Purwokerto Utara

**Tabel 1.4**  
**Banyaknya Curah Hujan Per Bulan**  
**di Kecamatan Purwokerto Utara Tahun 2017**

Bulan	Jumlah Curah Hujan (mm)	Jumlah Hari Hujan
(1)	(2)	(3)
Januari	536	18
Pebruari	435	16
Maret	410	14
April	498	18
Mei	178	4
Juni	164	8
Juli	22	3
Agustus	21	3
September	174	7
Oktober	375	19
Nopember	512	20
Desember	447	21
Jumlah	3,772	151
Tahun 2016	4,139	161
Tahun 2015	2,689	99
Tahun 2014	3,208	91
Tahun 2013	3,188	88

Sumber : KC Dispertan Kecamatan Purwokerto Utara

# PEMERINTAHAN 2

<https://banyumas.bbps.go.id>

## **BAB II PEMERINTAHAN**

**Tabel 2.1**  
**Nama Camat yang Pernah Menjabat dan**  
**Masa Tahun Jabatannya**  
**di Kecamatan Purwokerto Utara**

No	Nama	Masa Jabatan
(1)	(2)	(3)
1	Freddy Sumual	1983-1989
2	Drs. Hedi Oromano	1990-1994
3	Drs. Mulyadi	1995-2000
4	Drs. R. Soeryanto	2000-2005
5	Sukmoaji, S.Sos	2005-2009
6	Drs. Kuwat Tjondro Kalpiko	2009-2010
7	Dra. Hj. Rusmiyati, M.MPd	2010-2010
8	Darwoto, S.Sos	2010-2017
9	Drs. Pamoedji Boediarto, MM	2017-.....

Sumber: Monografi Kecamatan Purwokerto Utara

**Tabel 2.2**  
**Nama Kepala Kelurahan Dan Sekretaris Kelurahan**  
**Kecamatan Purwokerto Utara Tahun 2017**

Kode	Kelurahan	Nama Kepala Kelurahan	Nama Sekretaris Kelurahan
(1)	(2)	(3)	(4)
001	Bobosan	Anteng Handayani, S.Sos	Plt. Sudarto
002	Purwanegara	Tarwono, SH	Mujiati, SE
003	Bancarkembar	Drs. Hudaya	Siswoyo, S.Sos
004	Sumampir	Trisni Hayati	Susana A, SE
005	Pabuwaran	Sudiyanto, SH	Theisaffa Amal Utama
006	Grendeng	Wiharyanto, SH	Priyatomo DA, SE. MM
007	Karangwangkal	Ratamto, SE	Sugiharto, S.Sos

Sumber: Monografi Kecamatan Purwokerto Utara



**Tabel 2.3**  
**Banyaknya Dukuh, RW, RT Menurut Kelurahan**  
**Kecamatan Purwokerto Utara Tahun 2017**

Kode	Kelurahan	Dukuh	RW	RT
(1)	(2)	(3)	(4)	(5)
001	Bobosan	3	4	31
002	Purwanegara	3	7	40
003	Bancarkembar	3	12	56
004	Sumampir	5	10	49
005	Pabuwaran	3	6	21
006	Grendeng	4	8	31
007	Karangwangkal	2	3	15
	Jumlah	23	50	243
	Tahun 2016	23	50	239
	Tahun 2015	23	50	235
	Tahun 2014	23	50	235
	Tahun 2013	23	50	234

Sumber: Monografi Kecamatan Purwokerto Utara

**Tabel 2.4**  
**Banyaknya Kasie, Kaling dan Staf Menurut Kelurahan**  
**Kecamatan Purwokerto Utara Tahun 2017**

Kode	Kelurahan	Kepala Seksi	Kaling	Staf
(1)	(2)	(3)	(4)	(5)
001	Bobosan	3	-	4
002	Purwanegara	3	-	4
003	Bancarkembar	3	-	3
004	Sumampir	3	-	1
005	Pabuwaran	3	-	3
006	Grendeng	3	-	2
007	Karangwangkal	3	-	4
Jumlah		21	-	21
Tahun 2016		21	-	21
Tahun 2015		21	11	33
Tahun 2014		21	11	33
Tahun 2013		21	11	33

Sumber: Monografi Kecamatan Purwokerto Utara

**Tabel 2.5**  
**Banyaknya Sarana Pemerintahan Kelurahan**  
**Kecamatan Purwokerto Utara Tahun 2017**

Kode	Kelurahan	Kantor Kelurahan	Balai Kelurahan	Kantor Pos Pembantu
(1)	(2)	(3)	(4)	(5)
001	Bobosan	1	1	-
002	Purwanegara	1	1	1
003	Bancarkembar	1	1	-
004	Sumampir	1	1	1
005	Pabuwaran	1	1	-
006	Grendeng	1	1	-
007	Karangwangkal	1	1	-
Jumlah		7	7	2
Tahun 2016		7	7	2
Tahun 2015		7	7	2
Tahun 2014		7	7	2
Tahun 2013		7	7	2

Sumber: Monografi Kecamatan Purwokerto Utara

**Tabel 2.6**  
**Luas Tanah Bengkok dan Tanah Kas Kelurahan**  
**Kecamatan Purwokerto Utara Tahun 2017**

Kode	Kelurahan	Tanah Bengkok (Ha)		Tanah Kas (Ha)	
		Sawah	Tanah Kering	Sawah	Tanah Kering
(1)	(2)	(3)	(4)	(5)	(6)
001	Bobosan	22.080	-	2.695	-
002	Purwanegara	20.400	-	0.146	2.708
003	Bancarkembar	12.000	-	2.995	3.190
004	Sumampir	13.712	-	2.390	2.150
005	Pabuwaran	15.600	-	2.020	3.880
006	Grendeng	3.100	-	1.000	0.000
007	Karangwangkal	12.919	0.24	0.752	0.133
Jumlah		99.811	0.24	11.998	12.061
Tahun 2016		99.811	0.24	11.998	12.061
Tahun 2015		99.811	0.24	11.998	12.061
Tahun 2014		99.811	0.24	11.998	12.061
Tahun 2013		99.811	0.24	11.998	12.061

Sumber: Monografi Kecamatan Purwokerto Utara

# PENDUDUK 3

<https://banyumas.bbps.go.id>

### BAB III PENDUDUK

**Tabel 3.1**  
**Penduduk Menurut Jenis Kelamin**  
**Kecamatan Purwokerto Utara Tahun 1996 - 2017**

Tahun	Laki - Laki	Perempuan	Jumlah
(1)	(2)	(3)	(4)
1996	21,530	20,858	42,388
1997	21,883	21,112	42,995
1998	22,085	21,277	43,362
1999	22,376	21,552	43,928
2000	22,664	21,788	44,452
2001	23,040	22,059	45,099
2002	23,283	22,270	45,553
2003	23,579	22,552	46,131
2004	23,829	22,766	46,595
2005	20,735	21,539	42,274
2006	21,192	21,900	43,092
2007	21,740	22,371	44,111
2008	22,062	22,678	44,740
2009	22,338	23,021	45,359
2010 (r)	28,200	29,197	57,397
2011 (r)	28,803	29,816	58,619
2012 (r)	29,401	30,435	59,836
2013 (r)	30,003	31,058	61,061
2014 (r)	30,603	31,682	62,285
2015 (r)	31,210	32,314	63,524
2016	31,818	32,947	64,765
2017 (*)	24,219	24,850	49,069

Sumber : BPS Kabupaten Banyumas, Hasil Proyeksi Penduduk

Keterangan: (r)= revisi data jumlah penduduk

Keterangan: (\*)= Registrasi Penduduk Kecamatan Purwokerto Utara

**Tabel 3.2**  
**Pertambahan dan Pertumbuhan Penduduk**  
**Kecamatan Purwokerto Utara Tahun 1996 - 2017**

Tahun	Penduduk	Pertambahan Penduduk	Pertumbuhan Penduduk
(1)	(2)	(3)	(4)
1996	42,388	521	1.24
1997	42,995	607	1.43
1998	43,362	367	0.85
1999	43,928	566	1.31
2000	44,452	524	1.19
2001	45,099	647	1.46
2002	45,553	454	1.01
2003	46,131	578	1.27
2004	46,595	464	1.01
2005	42,274	-4,321	-9.27
2006	43,092	818	1.93
2007	44,111	1,019	2.36
2008	44,740	629	1.43
2009	45,359	619	1.38
2010 (r)	57,397	12,038	26.54
2011 (r)	58,619	1,222	2.13
2012 (r)	59,836	1,217	2.08
2013 (r)	61,061	1,225	2.05
2014 (r)	62,285	1,224	2.00
2015 (r)	63,524	1,239	1.99
2016	64,765	1,241	1.95
2017 (*)	49,069	-15,696	-24.24

Sumber : BPS Kabupaten Banyumas, Hasil Proyeksi Penduduk

Keterangan: (r)= revisi data jumlah penduduk

Keterangan: (\*)= Registrasi Penduduk Kecamatan Purwokerto Utara

**Tabel 3.3**  
**Jumlah Penduduk, Luas Wilayah dan Kepadatan Penduduk**  
**Kecamatan Purwokerto Utara Tahun 2017**

Kode	Kelurahan	Jumlah Penduduk	Luas Wilayah	Kepadatan Penduduk (Jiwa/km <sup>2</sup> )
(1)	(2)	(3)	(4)	(5)
001	Bobosan	6,030	1.43	4,216.78
002	Purwanegara	8,039	1.73	4,646.82
003	Bancarkembar	9,229	1.25	7,383.20
004	Sumampir	9,622	1.52	6,330.26
005	Pabuwaran	4,791	1.30	3,685.38
006	Grendeng	8,545	1.18	7,241.53
007	Karangwangkal	2,813	0.60	4,688.33
Jumlah		49,069	9.01	5,446.06
Tahun 2016 (r)		64,765	9.01	7,188.12
Tahun 2015 (r)		63,524	9.01	7,050.39
Tahun 2014 (r)		62,285	9.01	6,912.87
Tahun 2013 (r)		61,061	9.01	6,777.03

Sumber : Registrasi Penduduk Kecamatan Purwokerto Utara  
 Keterangan: (r)= revisi data jumlah penduduk



**Tabel 3.4**  
**Jumlah Penduduk dan Rumah Tangga**  
**Kecamatan Purwokerto Utara Tahun 2017**

Kode	Kelurahan	Jumlah Penduduk	Jumlah Rumah Tangga	Rata-rata Anggota Rmtg	Distribusi Penduduk
(1)	(2)	(3)	(4)	(5)	(6)
001	Bobosan	6,030	1,573	3.8	12.29
002	Purwanegara	8,039	2,118	3.8	16.38
003	Bancarkembar	9,229	3,267	2.8	18.81
004	Sumampir	9,622	2,740	3.5	19.61
005	Pabuwaran	4,791	1,350	3.5	9.76
006	Grendeng	8,545	4,784	1.8	17.41
007	Karangwangkal	2,813	1,326	2.1	5.73
Jumlah		49,069	17,158	2.9	100.00
Tahun 2016 (r)		64,765	23,530	2.8	100.00
Tahun 2015 (r)		63,524	23,088	2.8	100.00
Tahun 2014 (r)		62,285	22,653	2.7	100.00
Tahun 2013 (r)		61,061	22,226	2.7	100.00

Sumber : Registrasi Penduduk Kecamatan Purwokerto Utara  
 Keterangan: (r)= revisi data jumlah penduduk

**Tabel 3.5**  
**Penduduk Menurut Jenis Kelamin**  
**Kecamatan Purwokerto Utara Tahun 2017**

Kode	Kelurahan	Laki-laki	Perem- puan	Jumlah	Rasio Jenis Kelamin
(1)	(2)	(3)	(4)	(5)	(6)
001	Bobosan	3,007	3,023	6,030	99.47
002	Purwanegara	3,533	4,506	8,039	78.41
003	Bancarkembar	4,551	4,678	9,229	97.29
004	Sumampir	4,793	4,829	9,622	99.25
005	Pabuwaran	2,428	2,363	4,791	102.75
006	Grendeng	4,499	4,046	8,545	111.20
007	Karangwangkal	1,408	1,405	2,813	100.21
Jumlah		24,219	24,850	49,069	97.46
Tahun 2016 (r)		31,818	32,947	64,765	96.57
Tahun 2015 (r)		31,210	32,314	63,524	96.58
Tahun 2014 (r)		30,603	31,682	62,285	96.59
Tahun 2013 (r)		30,003	31,058	61,061	96.60

Sumber : Registrasi Penduduk Kecamatan Purwokerto Utara  
 Keterangan: (r)= revisi data jumlah penduduk

**Tabel 3.6**  
**Penduduk Menurut Kelompok Umur dan Jenis Kelamin**  
**Kecamatan Purwokerto Utara Tahun 2017**

Kelompok Umur	Laki-laki	Perempuan	Jumlah	Rasio Jenis Kelamin
(1)	(2)	(3)	(4)	(5)
0-4	1,800	1,659	3,459	108.46
5-9	1,684	1,645	3,329	102.36
10-14	1,441	1,460	2,901	98.73
15-19	2,513	2,843	5,356	88.38
20-24	4,716	4,183	8,900	112.75
25-29	1,876	1,738	3,614	107.92
30-34	1,617	1,721	3,339	93.95
35-39	1,540	1,625	3,165	94.73
40-44	1,357	1,427	2,784	95.11
45-49	1,243	1,484	2,727	83.80
50-54	1,189	1,414	2,603	84.05
55-59	1,056	1,163	2,219	90.83
60-64	836	828	1,664	100.96
65-69	569	608	1,178	93.60
70-74	352	407	759	86.55
75+	429	643	1,072	66.68
Jumlah	24,219	24,850	49,069	97.46
0-14	4,924	4,764	9,688	103.37
15-64	17,944	18,428	36,372	97.38
65 +	1,350	1,659	3,009	81.43
Rasio Ketergantungan	34.97	34.85	34.91	

Sumber : Registrasi Penduduk Kecamatan Purwokerto Utara

**Tabel 3.6.1**  
**Penduduk Menurut Kelompok Umur dan Jenis Kelamin**  
**Kelurahan Bobosan Tahun 2017**

Kelompok Umur	Laki-laki	Perempuan	Jumlah	Rasio Jenis Kelamin
(1)	(2)	(3)	(4)	(5)
0-4	262	217	479	121.03
5-9	211	223	434	94.36
10-14	215	216	430	99.51
15-19	239	203	442	117.44
20-24	259	211	470	123.18
25-29	275	226	501	121.46
30-34	222	228	450	97.18
35-39	205	211	416	97.56
40-44	190	216	406	87.97
45-49	200	228	429	87.65
50-54	207	242	450	85.69
55-59	156	185	341	83.99
60-64	140	143	283	97.82
65-69	98	95	192	102.92
70-74	51	64	115	79.16
75+	78	115	193	67.81
<b>Jumlah</b>	<b>3,007</b>	<b>3,023</b>	<b>6,030</b>	<b>99.47</b>
0-14	688	656	1,343	104.87
15-64	2,093	2,094	4,187	99.98
65 +	226	274	500	82.63
<b>Rasio Ketergantungan</b>	<b>43.66</b>	<b>44.39</b>	<b>44.03</b>	

Sumber : Registrasi Penduduk Kecamatan Purwokerto Utara

**Tabel 3.6.2**  
**Penduduk Menurut Kelompok Umur dan Jenis Kelamin**  
**Kelurahan Purwanegara Tahun 2017**

Kelompok Umur	Laki-laki	Perempuan	Jumlah	Rasio Jenis Kelamin
(1)	(2)	(3)	(4)	(5)
0-4	300	325	625	92.38
5-9	297	297	594	100.07
10-14	253	278	532	90.98
15-19	318	488	806	65.22
20-24	426	641	1,067	66.44
25-29	252	338	590	74.44
30-34	271	321	591	84.39
35-39	259	329	588	78.73
40-44	230	270	500	85.02
45-49	233	273	506	85.55
50-54	189	242	431	77.86
55-59	163	226	389	71.92
60-64	119	152	271	78.18
65-69	89	119	208	75.01
70-74	63	91	154	69.50
75+	71	116	187	61.63
Jumlah	3,533	4,506	8,039	78.41
0-14	851	900	1,751	94.48
15-64	2,458	3,280	5,738	74.96
65 +	224	326	550	68.72
Rasio Ketergantungan	43.71	37.38	40.09	

Sumber : Registrasi Penduduk Kecamatan Purwokerto Utara

**Tabel 3.6.3**  
**Penduduk Menurut Kelompok Umur dan Jenis Kelamin**  
**Kelurahan Bancarkembar Tahun 2017**

Kelompok Umur	Laki-laki	Perempuan	Jumlah	Rasio Jenis Kelamin
(1)	(2)	(3)	(4)	(5)
0-4	321	290	611	110.55
5-9	315	311	626	101.19
10-14	265	274	539	96.87
15-19	453	490	942	92.48
20-24	776	717	1,493	108.22
25-29	377	371	747	101.69
30-34	323	331	654	97.68
35-39	295	298	593	99.05
40-44	260	279	539	93.41
45-49	252	328	580	76.79
50-54	239	274	513	87.33
55-59	228	233	461	97.69
60-64	194	164	358	118.58
65-69	110	113	223	97.26
70-74	67	85	152	78.96
75+	77	122	199	62.76
<b>Jumlah</b>	<b>4,551</b>	<b>4,678</b>	<b>9,229</b>	<b>97.29</b>
0-14	901	875	1,775	102.94
15-64	3,397	3,483	6,880	97.52
65 +	254	320	574	79.25
<b>Rasio Ketergantungan</b>	<b>33.98</b>	<b>34.31</b>	<b>34.15</b>	

Sumber : Registrasi Penduduk Kecamatan Purwokerto Utara

**Tabel 3.6.4**  
**Penduduk Menurut Kelompok Umur dan Jenis Kelamin**  
**Kelurahan Sumampir Tahun 2017**

Kelompok Umur	Laki-laki	Perempuan	Jumlah	Rasio Jenis Kelamin
(1)	(2)	(3)	(4)	(5)
0-4	426	441	867	96.67
5-9	426	376	802	113.38
10-14	305	322	626	94.75
15-19	405	436	841	92.84
20-24	819	540	1,359	151.58
25-29	361	352	713	102.40
30-34	343	425	769	80.77
35-39	369	385	754	95.85
40-44	286	288	575	99.33
45-49	240	305	545	78.93
50-54	222	271	493	81.86
55-59	205	225	430	90.95
60-64	137	144	281	95.54
65-69	104	123	227	85.01
70-74	58	75	133	76.98
75+	86	121	208	71.04
Jumlah	4,793	4,829	9,622	99.25
0-14	1,157	1,138	2,294	101.65
15-64	3,388	3,372	6,760	100.48
65 +	248	319	568	77.81
Rasio Ketergantungan	41.47	43.21	42.34	

Sumber : Registrasi Penduduk Kecamatan Purwokerto Utara

**Tabel 3.6.5**  
**Penduduk Menurut Kelompok Umur dan Jenis Kelamin**  
**Kelurahan Pabuwaran Tahun 2017**

Kelompok Umur	Laki-laki	Perempuan	Jumlah	Rasio Jenis Kelamin
(1)	(2)	(3)	(4)	(5)
0-4	196	145	341	135.19
5-9	171	189	360	90.74
10-14	157	160	317	98.05
15-19	211	234	445	90.44
20-24	344	262	606	131.08
25-29	207	148	355	140.08
30-34	168	170	339	98.88
35-39	158	180	337	87.65
40-44	161	159	320	101.40
45-49	136	155	291	88.03
50-54	140	178	318	78.45
55-59	129	131	260	98.31
60-64	104	85	189	122.03
65-69	64	66	131	97.67
70-74	39	29	67	134.33
75+	43	73	116	58.91
Jumlah	2,428	2,363	4,791	102.75
0-14	524	493	1,017	106.18
15-64	1,758	1,702	3,460	103.30
65 +	146	168	314	87.07
Rasio Ketergantungan	38.10	38.85	38.47	

Sumber : Registrasi Penduduk Kecamatan Purwokerto Utara



**Tabel 3.6.6**  
**Penduduk Menurut Kelompok Umur dan Jenis Kelamin**  
**Kelurahan Grendeng Tahun 2017**

Kelompok Umur	Laki-laki	Perempuan	Jumlah	Rasio Jenis Kelamin
(1)	(2)	(3)	(4)	(5)
0-4	225	184	409	122.61
5-9	197	194	391	101.86
10-14	175	161	335	108.85
15-19	643	681	1,325	94.40
20-24	1,661	1,302	2,963	127.58
25-29	321	234	555	137.31
30-34	217	199	417	108.93
35-39	189	172	360	109.71
40-44	175	168	343	104.15
45-49	130	147	277	87.83
50-54	134	157	291	85.41
55-59	128	138	266	93.08
60-64	116	105	221	110.67
65-69	77	78	155	99.11
70-74	55	50	105	110.73
75+	56	78	134	72.24
Jumlah	4,499	4,046	8,545	111.20
0-14	597	538	1,135	111.03
15-64	3,713	3,303	7,016	112.43
65 +	189	205	394	91.78
Rasio Ketergantungan	21.16	22.50	21.79	

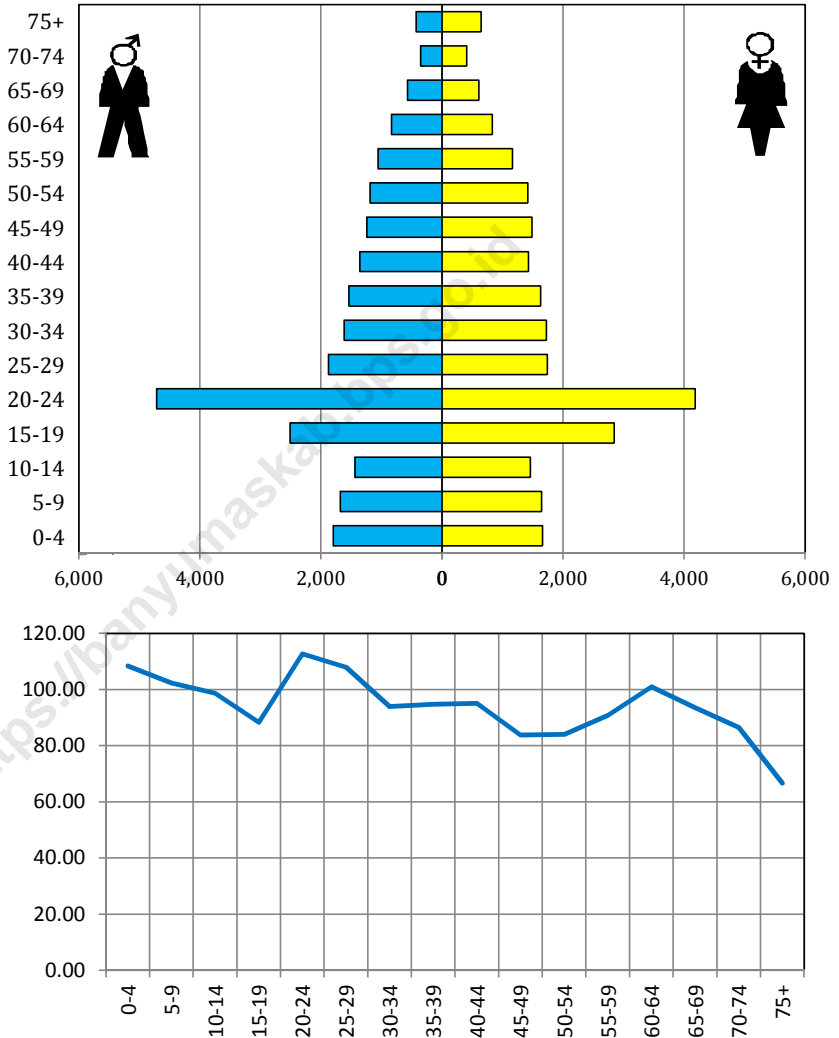
Sumber : Registrasi Penduduk Kecamatan Purwokerto Utara

**Tabel 3.6.7**  
**Penduduk Menurut Kelompok Umur dan Jenis Kelamin**  
**Kelurahan Karangwangkal Tahun 2017**

Kelompok Umur	Laki-laki	Perempuan	Jumlah	Rasio Jenis Kelamin
(1)	(2)	(3)	(4)	(5)
0-4	69	58	128	118.77
5-9	67	56	123	119.83
10-14	72	50	121	144.46
15-19	244	312	556	78.28
20-24	431	510	941	84.59
25-29	83	69	152	121.05
30-34	73	47	119	155.49
35-39	65	51	116	127.08
40-44	55	47	103	116.37
45-49	52	48	100	108.40
50-54	58	50	108	115.44
55-59	49	25	74	195.74
60-64	26	36	62	72.94
65-69	27	15	41	179.38
70-74	19	13	32	148.58
75+	18	19	37	95.15
Jumlah	1,408	1,405	2,813	100.21
0-14	208	164	372	126.92
15-64	1,136	1,195	2,331	95.12
65 +	64	47	111	136.83
Rasio Ketergantungan	23.91	17.62	20.69	

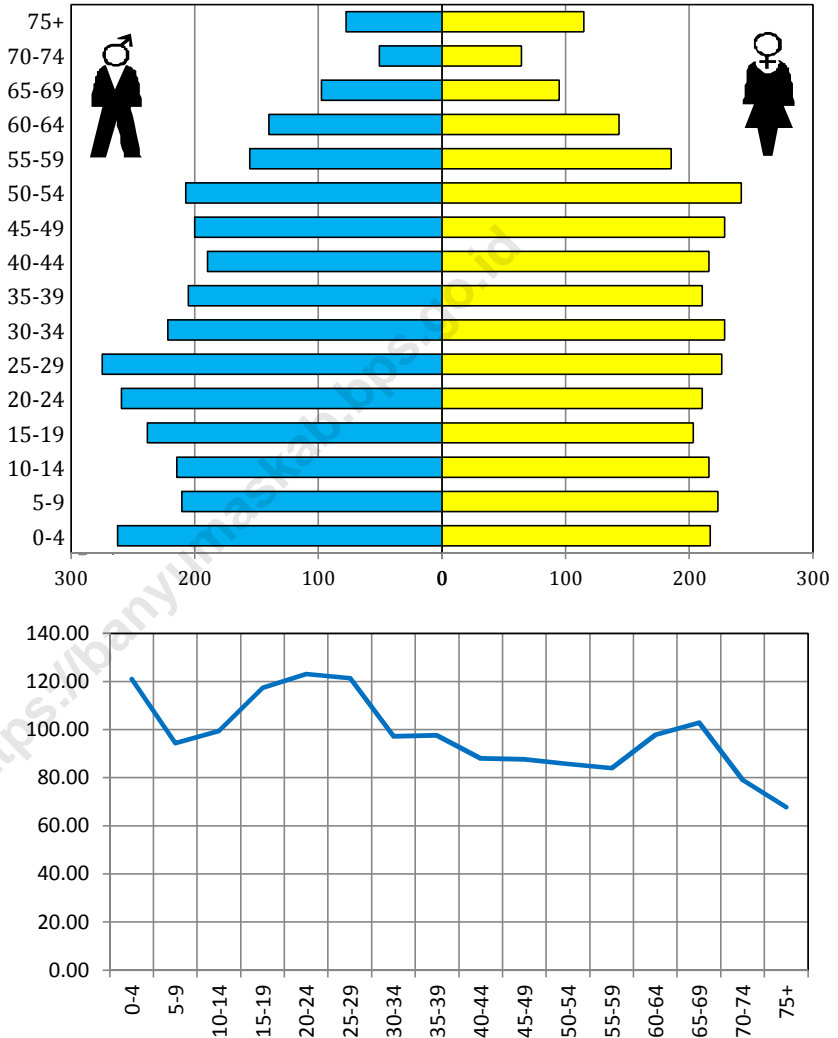
Sumber : Registrasi Penduduk Kecamatan Purwokerto Utara

**Gambar 2**  
**Piramida Penduduk dan Grafik Rasio Jenis Kelamin**  
**Kecamatan Purwokerto Utara Tahun 2017**



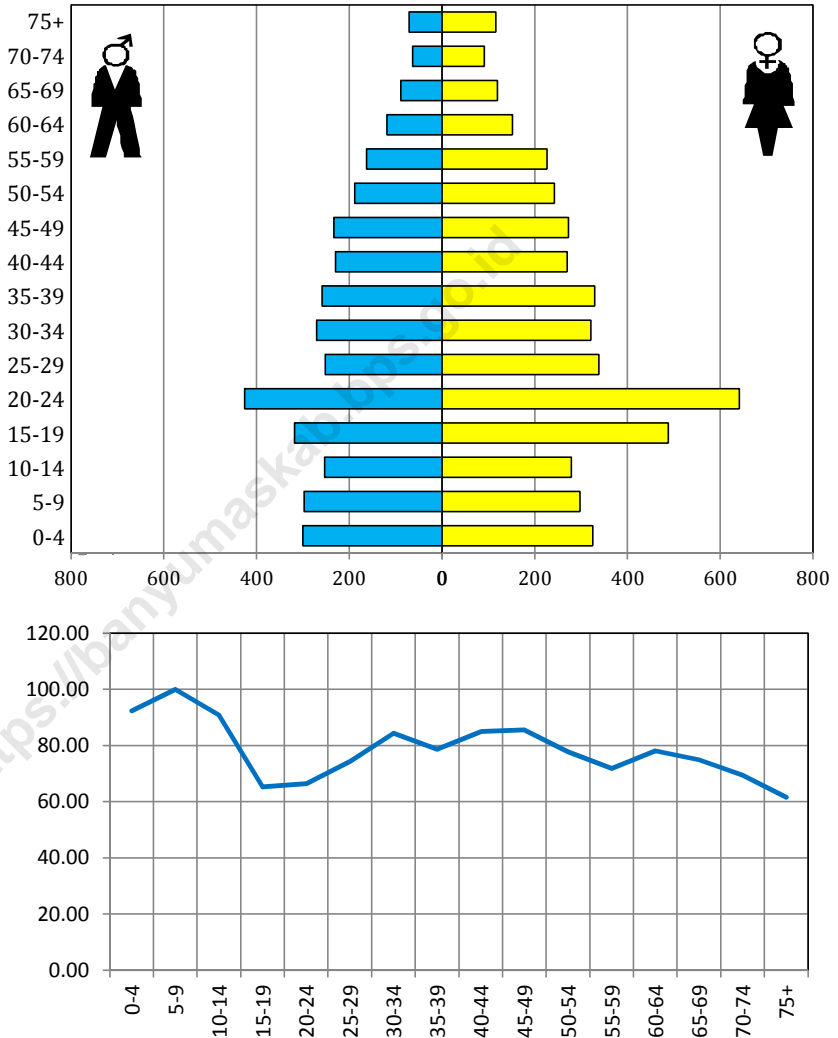
Sumber : Registrasi Penduduk Kecamatan Purwokerto Utara

**Gambar 3.1**  
**Piramida Penduduk dan Grafik Rasio Jenis Kelamin**  
**Kelurahan Bobosan Tahun 2017**



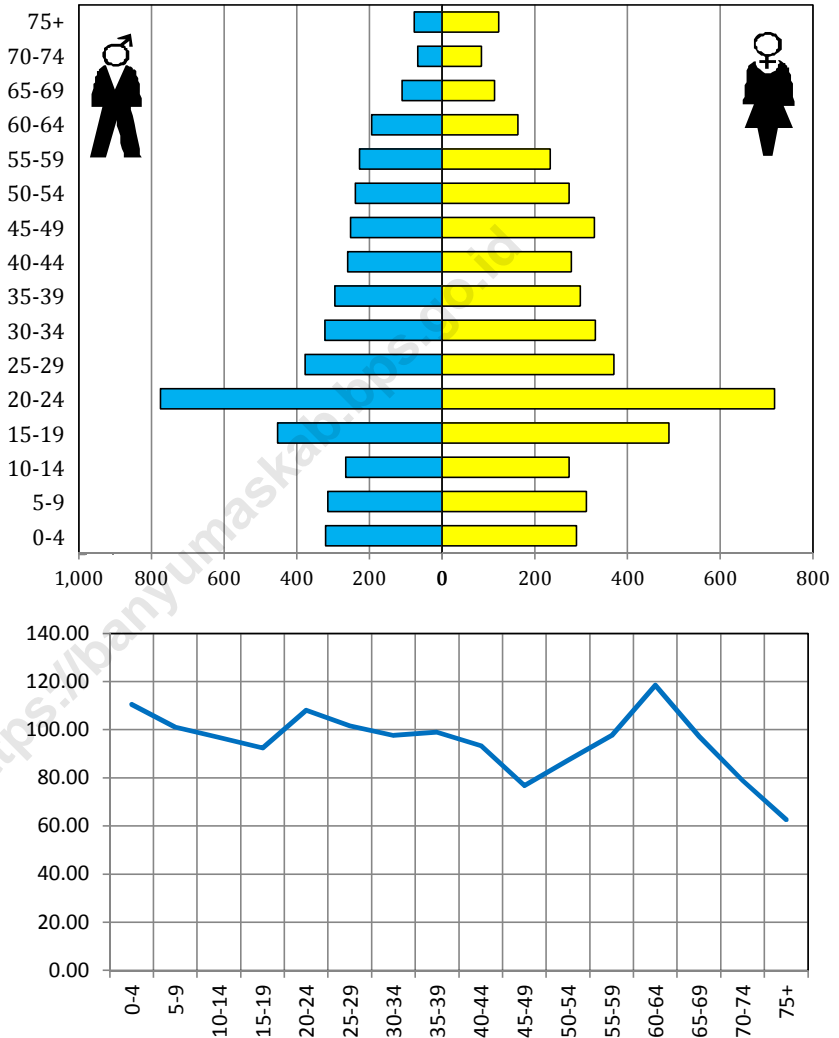
Sumber : Registrasi Penduduk Kecamatan Purwokerto Utara

**Gambar 3.2**  
**Piramida Penduduk dan Grafik Rasio Jenis Kelamin**  
**Kelurahan Purwanegara Tahun 2017**



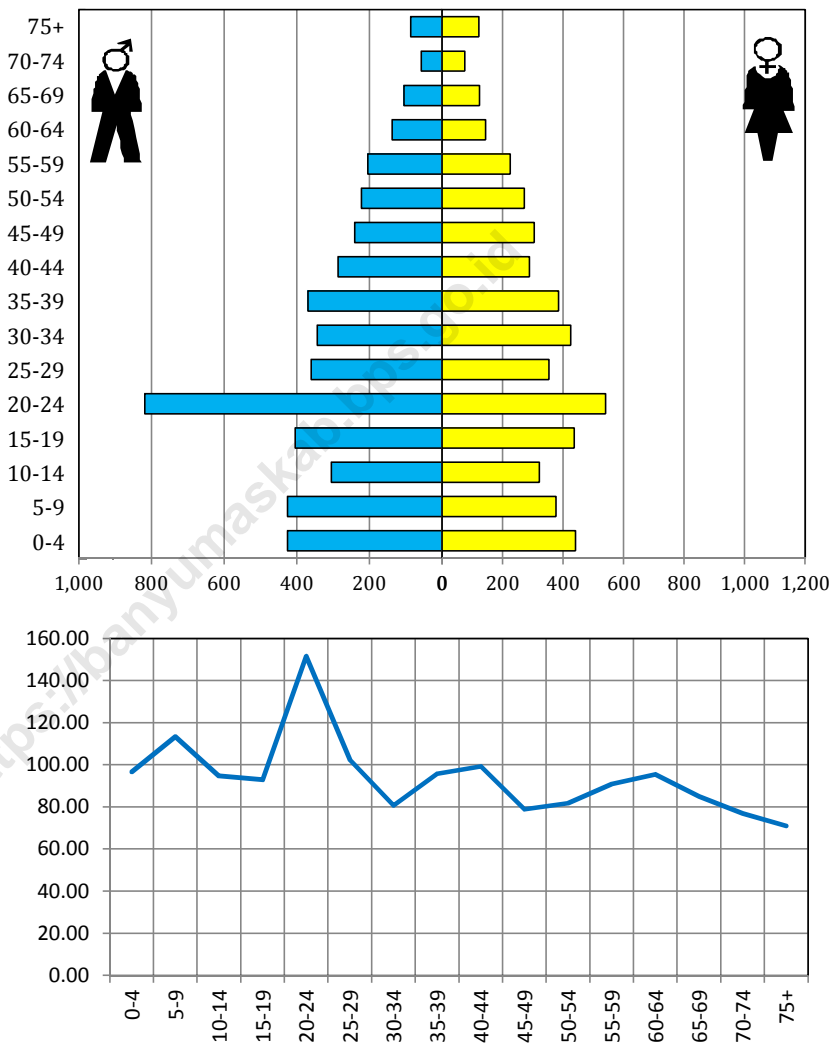
Sumber : Registrasi Penduduk Kecamatan Purwokerto Utara

**Gambar 3.3**  
**Piramida Penduduk dan Grafik Rasio Jenis Kelamin**  
**Kelurahan Bancarkembar Tahun 2017**



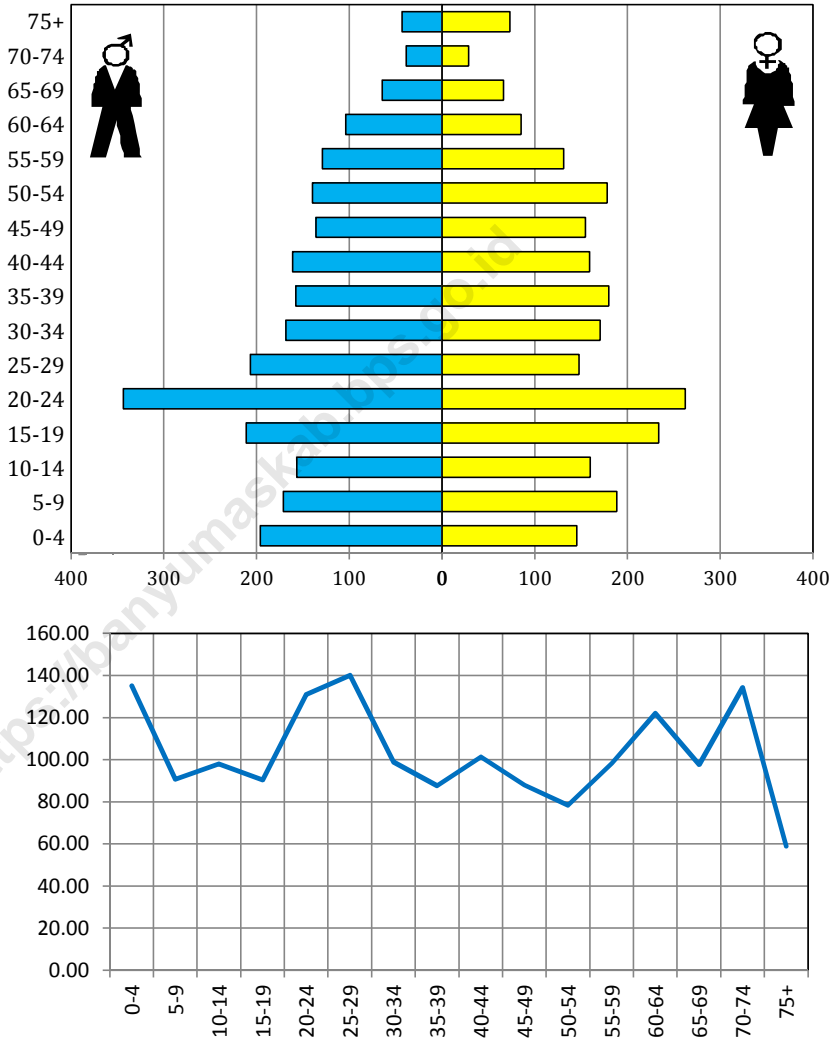
Sumber : Registrasi Penduduk Kecamatan Purwokerto Utara

**Gambar 3.4**  
**Piramida Penduduk dan Grafik Rasio Jenis Kelamin**  
**Kelurahan Sumampir Tahun 2017**



Sumber : Registrasi Penduduk Kecamatan Purwokerto Utara

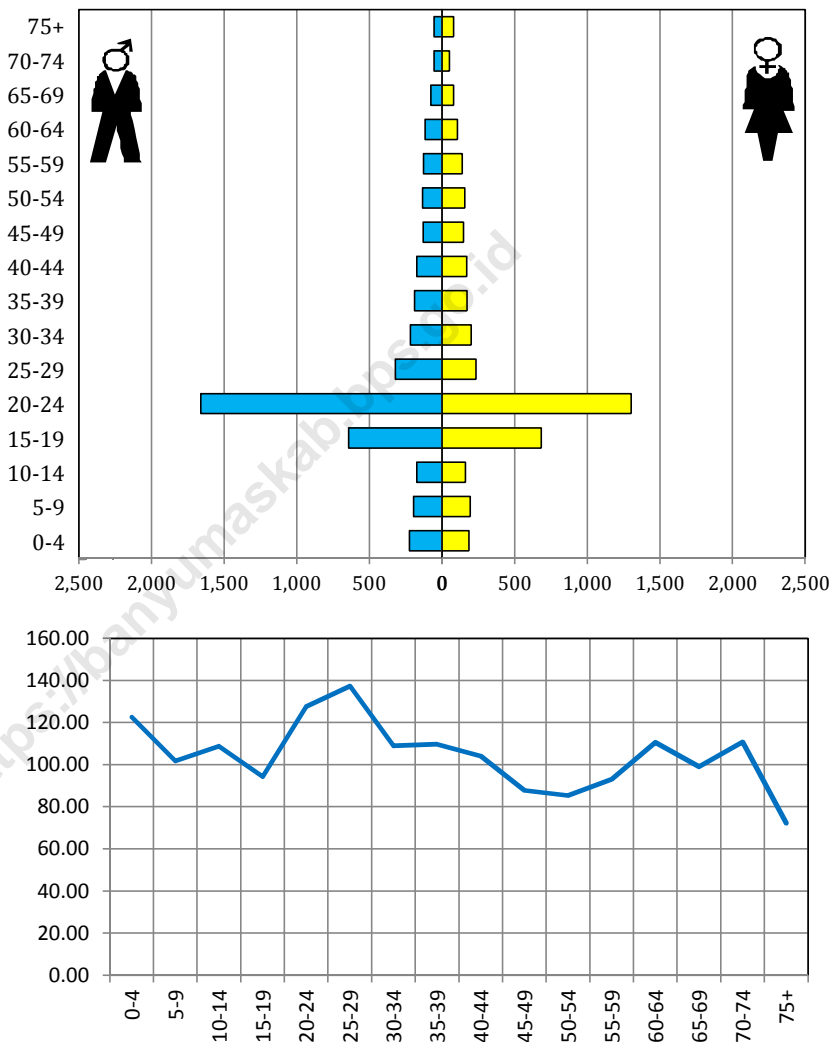
**Gambar 3.5**  
**Piramida Penduduk dan Grafik Rasio Jenis Kelamin**  
**Kelurahan Pabuwaran Tahun 2017**



Sumber : Registrasi Penduduk Kecamatan Purwokerto Utara

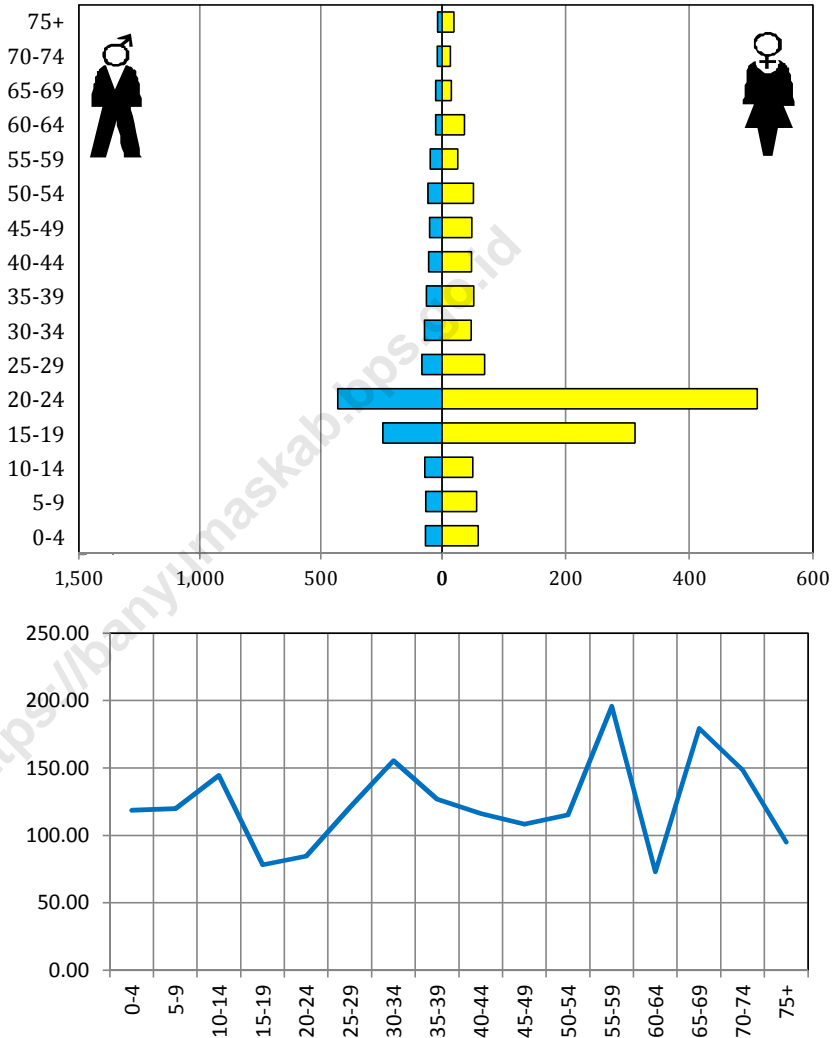


**Gambar 3.6**  
**Piramida Penduduk dan Grafik Rasio Jenis Kelamin**  
**Kelurahan Grendeng Tahun 2017**



Sumber : Registrasi Penduduk Kecamatan Purwokerto Utara

**Gambar 3.7**  
**Piramida Penduduk dan Grafik Rasio Jenis Kelamin**  
**Kelurahan Karangwangkal Tahun 2017**



Sumber : Registrasi Penduduk Kecamatan Purwokerto Utara

**Tabel 3.7 :**  
 Jumlah Kelahiran dan Angka Kelahiran Kasar (*Crude Birth Rate /CBR*)  
 Kecamatan Purwokerto Utara Tahun 2017

Kode	Kelurahan	Jumlah Kelahiran			CBR
		Laki-laki	Perempuan	Total	
(1)	(2)	(3)	(4)	(5)	(6)
001	Bobosan	47	42	89	14.8
002	Purwanegara	62	50	112	13.9
003	Bancarkembar	42	46	88	9.5
004	Sumampir	66	48	114	11.8
005	Pabuwaran	35	29	64	13.4
006	Grendeng	54	55	109	12.8
007	Karangwangkal	20	20	40	14.2
Jumlah		326	290	616	12.6
Tahun 2016		334	271	605	12.3
Tahun 2015		330	336	666	10.5
Tahun 2014		372	342	714	11.5
Tahun 2013		413	329	742	12.2

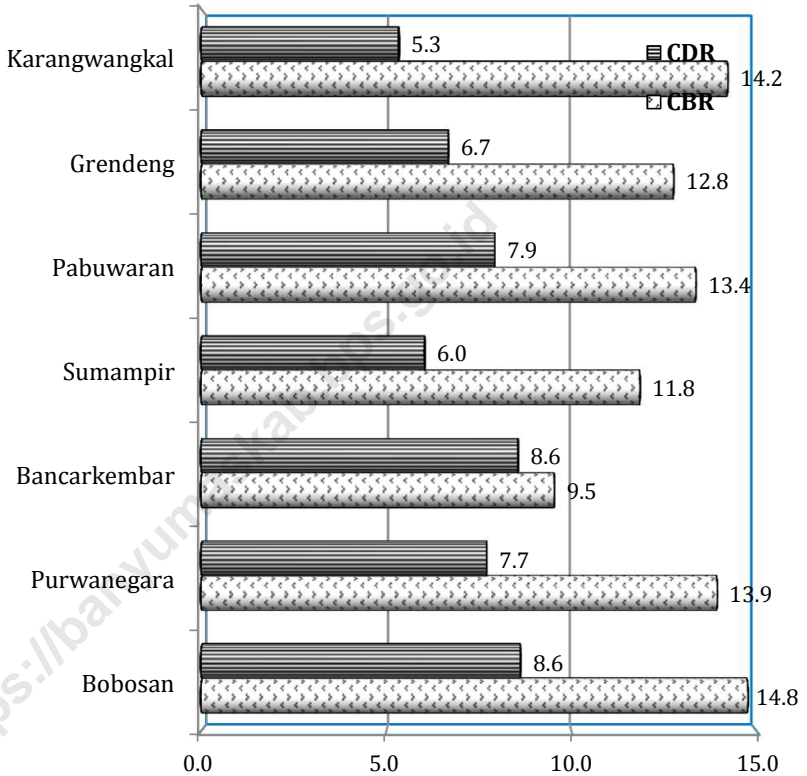
Sumber: Registrasi Penduduk Kecamatan Purwokerto Utara

**Tabel 3.8 :**  
 Jumlah Kematian dan Angka Kematian Kasar (*Crude Death Rate /CDR*)  
 Kecamatan Purwokerto Utara Tahun 2017

Kode	Kelurahan	Jumlah Kematian			CDR
		Laki-laki	Perempuan	Total	
(1)	(2)	(3)	(4)	(5)	(6)
001	Bobosan	23	29	52	8.6
002	Purwanegara	24	38	62	7.7
003	Bancarkembar	51	28	79	8.6
004	Sumampir	30	28	58	6.0
005	Pabuwaran	19	19	38	7.9
006	Grendeng	24	33	57	6.7
007	Karangwangkal	7	8	15	5.3
Jumlah		178	183	361	7.4
Tahun 2016		144	158	302	6.2
Tahun 2015		184	180	364	5.7
Tahun 2014		169	153	322	5.2
Tahun 2013		154	156	310	5.1

Sumber: Registrasi Penduduk Kecamatan Purwokerto Utara

Gambar 4  
Angka Kelahiran Kasar (CBR) dan Angka Kematian Kasar (CDR)  
Kecamatan Purwokerto Utara Tahun 2017



Sumber: Registrasi Penduduk Kecamatan Purwokerto Utara

**Tabel 3.9 :**  
Migran Masuk dan Angka Migran Masuk (In-Migran Rate / IMGR)  
Kecamatan Purwokerto Utara Tahun 2017

Kode	Kelurahan	Jumlah Migran Masuk			IMGR
		Laki-laki	Perempuan	Total	
(1)	(2)	(3)	(4)	(5)	(6)
001	Bobosan	71	63	134	22.2
002	Purwanegara	79	77	156	19.4
003	Bancarkembar	99	100	199	21.6
004	Sumampir	107	78	185	19.2
005	Pabuwaran	37	27	64	13.4
006	Grendeng	48	45	93	10.9
007	Karangwangkal	24	21	45	16.0
Jumlah		465	411	876	17.9
Tahun 2016		418	424	842	17.2
Tahun 2015		449	477	926	14.6
Tahun 2014		590	531	1,121	18.0
Tahun 2013		467	437	904	14.8

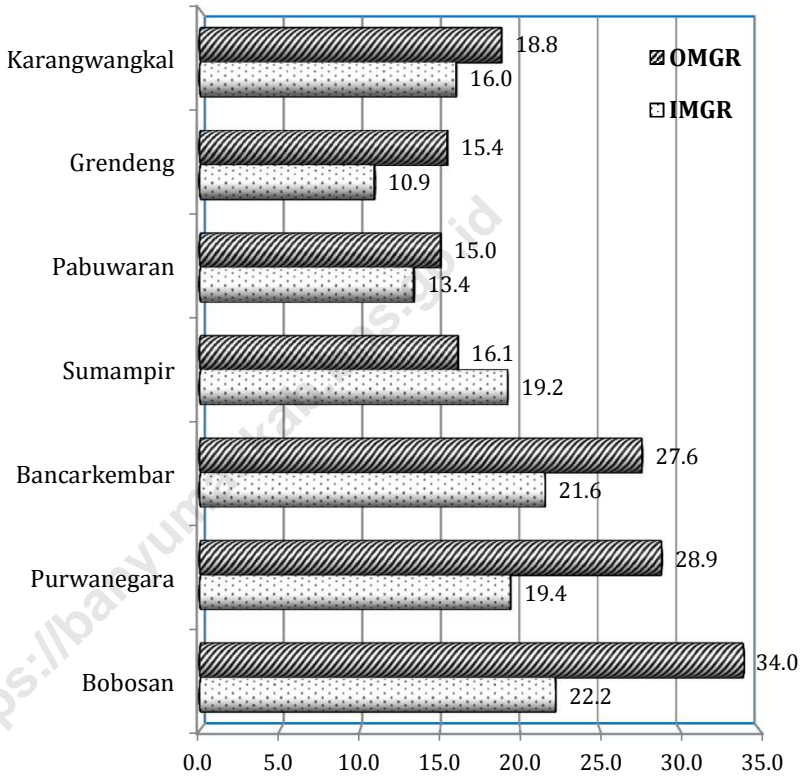
Sumber: Registrasi Penduduk Kecamatan Purwokerto Utara

**Tabel 3.10 :**  
Migran Keluar dan Angka Migran Keluar (Out-Migran Rate / OMGR)  
Kecamatan Purwokerto Utara Tahun 2017

Kode	Kelurahan	Jumlah Migran Keluar			OMGR
		Laki-laki	Perempuan	Total	
(1)	(2)	(3)	(4)	(5)	(6)
001	Bobosan	108	97	205	34.0
002	Purwanegara	126	106	232	28.9
003	Bancarkembar	131	124	255	27.6
004	Sumampir	82	73	155	16.1
005	Pabuwaran	39	33	72	15.0
006	Grendeng	67	65	132	15.4
007	Karangwangkal	26	27	53	18.8
Jumlah		579	525	1,104	22.5
Tahun 2016		663	610	1,273	25.9
Tahun 2015		669	612	1,281	20.2
Tahun 2014		642	571	1,213	19.5
Tahun 2013		541	464	1,005	16.5

Sumber: Registrasi Penduduk Kecamatan Purwokerto Utara

Gambar 5  
Angka Migran Masuk (IMGR) dan Angka Migran Keluar (OMGR)  
Kecamatan Purwokerto Utara Tahun 2017



Sumber: Registrasi Penduduk Kecamatan Purwokerto Utara



**Tabel 3.11**  
**Penduduk 15 Tahun Keatas Menurut Lapangan Pekerjaan**  
**Kecamatan Purwokerto Utara Tahun 2017**

Kode	Kelurahan	Pertanian	Pertambangan & Penggalan	Industri	Listrik, Gas & Air	Konstruksi
(1)	(2)	(3)	(4)	(5)	(6)	(7)
001	Bobosan	324	23	231	70	337
002	Purwanegara	295	32	188	116	458
003	Bancarkembar	135	16	304	150	721
004	Sumampir	318	10	240	130	945
005	Pabuwaran	376	20	186	102	451
006	Grendeng	341	24	284	199	907
007	Karangwangkal	162	-	88	26	254
	Jumlah	1,951	125	1,521	793	4,073

Sumber : BPS Kabupaten Banyumas

**Lanjutan Tabel 3.11**  
**Penduduk 15 Tahun Keatas Menurut Lapangan Pekerjaan**  
**Kecamatan Purwokerto Utara Tahun 2017**

Kode	Kelurahan	Perdagangan	Angkutan & Komunikasi	Lembaga Keuangan	Jasa-jasa	Jumlah
(1)	(2)	(3)	(4)	(5)	(6)	(7)
001	Bobosan	1,858	409	214	1,221	4,687
002	Purwanegara	2,051	423	278	2,447	6,288
003	Bancarkembar	2,950	489	277	2,412	7,454
004	Sumampir	2,445	388	372	2,480	7,328
005	Pabuwaran	1,295	273	116	955	3,774
006	Grendeng	2,931	479	128	2,116	7,409
007	Karangwangkal	961	201	54	695	2,441
	Jumlah	14,491	2,662	1,439	12,326	39,381

Sumber : BPS Kabupaten Banyumas

**Tabel 3.12**  
**Penduduk 5 Tahun Keatas Menurut Tingkat Pendidikan**  
**Kecamatan Purwokerto Utara Tahun 2017**

Kode	Kelurahan	Tingkat Pendidikan		
		Tidak/Belum Tamat SD	Tamat SD	Tamat SLTP
(1)	(2)	(3)	(4)	(5)
001	Bobosan	982	2,018	1,041
002	Purwanegara	1,112	2,184	1,223
003	Bancarkembar	1,157	2,633	1,266
004	Sumampir	1,313	3,057	1,296
005	Pabuwaran	757	1,791	604
006	Grendeng	999	2,080	754
007	Karangwangkal	202	743	274
Jumlah		6,522	14,506	6,458
Tahun 2016		8,320	18,856	8,274
Tahun 2015		8,146	18,462	8,105
Tahun 2014		7,974	18,064	7,935
Tahun 2013		7,808	17,676	7,767

Sumber: Monografi Kecamatan Purwokerto Utara

**Lanjutan Tabel 3.12**  
**Penduduk 5 Tahun Keatas Menurut Tingkat Pendidikan**  
**Kecamatan Purwokerto Utara Tahun 2017**

Kode	Kelurahan	Tingkat Pendidikan		Jumlah
		Tamat SLTA	Akademi/ Universitas	
(1)	(2)	(6)	(7)	(8)
001	Bobosan	1,237	273	5,551
002	Purwanegara	2,348	548	7,415
003	Bancarkembar	2,722	839	8,617
004	Sumampir	2,455	636	8,757
005	Pabuwaran	1,045	252	4,449
006	Grendeng	3,903	400	8,136
007	Karangwangkal	1,345	121	2,685
Jumlah		15,055	3,069	45,610
Tahun 2016		20,875	3,995	60,320
Tahun 2015		20,452	3,913	59,815
Tahun 2014		20,026	3,834	58,573
Tahun 2013		19,623	3,755	57,351

Sumber: Monografi Kecamatan Purwokerto Utara

<https://banyumaskab.bps.go.id>

# **SOSIAL** *4*

## BAB IV SOSIAL

**Tabel 4.1.1**  
**Banyaknya Sekolah, Murid, Guru TK**  
**Kecamatan Purwokerto Utara Tahun Ajaran 2017/2018**

Kode	Kelurahan	Sekolah	Murid	Guru	Rasio Murid Terhadap Guru
(1)	(2)	(3)	(4)	(5)	(6)
001	Bobosan	3	153	13	12
002	Purwanegara	4	231	19	12
003	Bancarkembar	4	248	22	11
004	Sumampir	3	170	15	11
005	Pabuwaran	1	68	5	14
006	Grendeng	2	112	12	9
007	Karangwangkal	1	17	3	6
Jumlah		18	999	89	11
Tahun 2016/2017		17	987	87	11
Tahun 2015/2016		17	959	86	11
Tahun 2014/2015		17	923	83	11
Tahun 2013/2014		17	938	83	11

Sumber: Unit Pendidikan Kecamatan Purwokerto Utara

**Tabel 4.1.2**  
**Banyaknya Sekolah, Murid, Guru SD**  
**Kecamatan Purwokerto Utara Tahun Ajaran 2017/2018**

Kode	Kelurahan	Sekolah	Murid	Guru	Rasio Murid Terhadap Guru
(1)	(2)	(3)	(4)	(5)	(6)
001	Bobosan	3	525	36	15
002	Purwanegara	4	717	45	16
003	Bancarkembar	4	804	49	16
004	Sumampir	2	379	23	16
005	Pabuwaran	2	403	21	19
006	Grendeng	5	656	51	13
007	Karangwangkal	2	203	19	11
Jumlah		22	3,687	244	15
Tahun 2016/2017		22	3,780	225	17
Tahun 2015/2016		22	3,772	215	18
Tahun 2014/2015		22	3,848	203	19
Tahun 2013/2014		22	3,876	218	18

Sumber: Unit Pendidikan Kecamatan Purwokerto Utara

**Tabel 4.1.3**  
**Banyaknya Sekolah, Murid, Guru SD Negeri**  
**Kecamatan Purwokerto Utara Tahun Ajaran 2017/2018**

Kode	Kelurahan	Sekolah	Murid	Guru	Rasio Murid Terhadap Guru
(1)	(2)	(3)	(4)	(5)	(6)
001	Bobosan	3	525	36	15
002	Purwanegara	4	717	45	16
003	Bancarkembar	3	587	35	17
004	Sumampir	2	379	23	16
005	Pabuwaran	2	403	21	19
006	Grendeng	5	656	51	13
007	Karangwangkal	2	203	19	11
Jumlah		21	3,470	230	15
Tahun 2016/2017		21	3,590	210	17
Tahun 2015/2016		21	3,589	204	18
Tahun 2014/2015		21	3,688	193	19
Tahun 2013/2014		21	3,742	208	18

Sumber: Unit Pendidikan Kecamatan Purwokerto Utara



**Tabel 4.1.4**  
**Banyaknya Sekolah, Murid, Guru SD Swasta**  
**Kecamatan Purwokerto Utara Tahun Ajaran 2017/2018**

Kode	Kelurahan	Sekolah	Murid	Guru	Rasio Murid Terhadap Guru
(1)	(2)	(3)	(4)	(5)	(6)
001	Bobosan	-	-	-	-
002	Purwanegara	-	-	-	-
003	Bancarkembar	1	217	14	16
004	Sumampir	-	-	-	-
005	Pabuwaran	-	-	-	-
006	Grendeng	-	-	-	-
007	Karangwangkal	-	-	-	-
Jumlah		1	217	14	16
Tahun 2016/2017		1	190	11	17
Tahun 2015/2016		1	183	11	17
Tahun 2014/2015		1	160	10	16
Tahun 2013/2014		1	134	10	13

Sumber: Unit Pendidikan Kecamatan Purwokerto Utara

**Tabel 4.1.5**  
**Banyaknya Sekolah, Murid, Guru SLTP**  
**Kecamatan Purwokerto Utara Tahun Ajaran 2017/2018**

Kode	Kelurahan	Sekolah	Murid	Guru	Rasio Murid Terhadap Guru
(1)	(2)	(3)	(4)	(5)	(6)
001	Bobosan	-	-	-	-
002	Purwanegara	1	174	14	12
003	Bancarkembar	1	303	20	15
004	Sumampir	1	850	39	22
005	Pabuwaran	-	-	-	-
006	Grendeng	-	-	-	-
007	Karangwangkal	-	-	-	-
Jumlah		3	1,327	73	18
Tahun 2016/2017		3	1,322	73	18
Tahun 2015/2016		3	1,335	78	17
Tahun 2014/2015		3	1,371	82	17
Tahun 2013/2014		3	1,390	79	18

Sumber: Dinas Pendidikan Kabupaten Banyumas

**Tabel 4.1.6**  
**Banyaknya Sekolah, Murid, Guru SMP Negeri**  
**Kecamatan Purwokerto Utara Tahun Ajaran 2017/2018**

Kode	Kelurahan	Sekolah	Murid	Guru	Rasio Murid Terhadap Guru
(1)	(2)	(3)	(4)	(5)	(6)
001	Bobosan	-	-	-	-
002	Purwanegara	-	-	-	-
003	Bancarkembar	-	-	-	-
004	Sumampir	1	850	39	22
005	Pabuwaran	-	-	-	-
006	Grendeng	-	-	-	-
007	Karangwangkal	-	-	-	-
Jumlah		1	850	39	22
Tahun 2016/2017		1	847	40	21
Tahun 2015/2016		1	845	40	21
Tahun 2014/2015		1	855	43	20
Tahun 2013/2014		1	848	41	21

Sumber: Dinas Pendidikan Kabupaten Banyumas

**Tabel 4.1.7**  
**Banyaknya Sekolah, Murid, Guru SMP Swasta**  
**Kecamatan Purwokerto Utara Tahun Ajaran 2017/2018**

Kode	Kelurahan	Sekolah	Murid	Guru	Rasio Murid Terhadap Guru
(1)	(2)	(3)	(4)	(5)	(6)
001	Bobosan	-	-	-	-
002	Purwanegara	-	-	-	-
003	Bancarkembar	1	303	20	15
004	Sumampir	-	-	-	-
005	Pabuwaran	-	-	-	-
006	Grendeng	-	-	-	-
007	Karangwangkal	-	-	-	-
Jumlah		1	303	20	15
Tahun 2016/2017		1	301	20	15
Tahun 2015/2016		1	313	26	12
Tahun 2014/2015		1	337	26	13
Tahun 2013/2014		1	369	21	18

Sumber: Dinas Pendidikan Kabupaten Banyumas

**Tabel 4.1.8**  
**Banyaknya Sekolah, Murid, Guru Madrasah Tsanawiyah (MTs)**  
**Kecamatan Purwokerto Utara Tahun Ajaran 2017/2018**

Kode	Kelurahan	Sekolah	Murid	Guru	Rasio Murid Terhadap Guru
(1)	(2)	(3)	(4)	(5)	(6)
001	Bobosan	-	-	-	-
002	Purwanegara	1	174	14	12
003	Bancarkembar	-	-	-	-
004	Sumampir	-	-	-	-
005	Pabuwaran	-	-	-	-
006	Grendeng	-	-	-	-
007	Karangwangkal	-	-	-	-
Jumlah		1	174	14	12
Tahun 2016/2017		1	174	13	13
Tahun 2015/2016		1	177	12	15
Tahun 2014/2015		1	179	13	14
Tahun 2013/2014		1	173	17	10

Sumber: PPAI Kecamatan Purwokerto Utara

**Tabel 4.1.9**  
**Banyaknya Sekolah, Murid, Guru SMU Swasta**  
**Kecamatan Purwokerto Utara Tahun Ajaran 2017/2018**

Kode	Kelurahan	Sekolah	Murid	Guru	Rasio Murid Terhadap Guru
(1)	(2)	(3)	(4)	(5)	(6)
001	Bobosan	-	-	-	-
002	Purwanegara	2	172	36	5
003	Bancarkembar	-	-	-	-
004	Sumampir	1	361	23	16
005	Pabuwaran	-	-	-	-
006	Grendeng	-	-	-	-
007	Karangwangkal	-	-	-	-
Jumlah		3	533	59	9
Tahun 2016/2017		2	433	42	10
Tahun 2015/2016		2	478	44	11
Tahun 2014/2015		2	354	38	9
Tahun 2013/2014		2	259	34	8

Sumber: Dinas Pendidikan Kabupaten Banyumas

**Tabel 4.1.10**  
**Banyaknya Sekolah, Mahasiswa, Dosen Perguruan Tinggi**  
**Kecamatan Purwokerto Utara Tahun Ajaran 2017/2018**

Kode	Kelurahan	Sekolah	Maha- siswa	Dosen	Rasio Maha- siswa Thd Dosen
(1)	(2)	(3)	(4)	(5)	(6)
001	Bobosan	-	-	-	-
002	Purwanegara	2	11,686	227	51
003	Bancarkembar	-	-	-	-
004	Sumampir	-	-	-	-
005	Pabuwaran	1	1,090	30	36
006	Grendeng	-	-	-	-
007	Karangwangkal	-	-	-	-
Jumlah		3	12,776	257	50
Tahun 2016/2017		3	10,582	257	41
Tahun 2015/2016		3	10,494	253	41
Tahun 2014/2015		3	10,472	253	41
Tahun 2013/2014		1	4,975	176	28

Sumber: Perguruan Tinggi se-Kecamatan Purwokerto Utara

**Tabel 4.2**  
**Banyaknya Bangunan Tempat Ibadah**  
**Kecamatan Purwokerto Utara Tahun 2017**

Kode	Kelurahan	Masjid	Gereja	Wihara/ Pura	Musholla
(1)	(2)	(3)	(4)	(5)	(6)
001	Bobosan	3	-	-	16
002	Purwanegara	9	1	1	15
003	Bancarkembar	15	-	-	17
004	Sumampir	13	-	-	20
005	Pabuwaran	8	-	-	9
006	Grendeng	9	-	-	15
007	Karangwangkal	2	-	-	10
Jumlah		59	1	1	102
Tahun 2016		57	1	1	93
Tahun 2015		57	1	1	93
Tahun 2014		57	1	1	91
Tahun 2013		57	1	1	91

Sumber: KUA Kecamatan Purwokerto Utara



**Tabel 4.3**  
**Banyaknya Pemeluk Agama**  
**Kecamatan Purwokerto Utara Tahun 2017**

Kode	Kelurahan	Islam	Katholik	Kristen	Hindu	Budha
(1)	(2)	(3)	(4)	(5)	(6)	(7)
001	Bobosan	5,947	49	34	-	-
002	Purwanegara	7,356	338	311	17	17
003	Bancarkembar	8,549	236	423	14	7
004	Sumampir	9,150	254	207	11	-
005	Pabuwaran	4,632	52	91	7	9
006	Grendeng	8,398	34	113	-	-
007	Karangwangkal	2,690	64	57	2	-
	Jumlah	46,722	1,027	1,236	51	33
	Tahun 2016	62,557	972	1,152	51	33
	Tahun 2015	61,585	851	1,020	41	27
	Tahun 2014	60,351	851	1,020	41	27
	Tahun 2013	59,187	998	808	41	27

Sumber: KUA Kecamatan Purwokerto Utara

**Tabel 4.4**  
**Banyaknya Kejadian Nikah, Talak, Cerai, Rujuk (NTCR)**  
**Kecamatan Purwokerto Utara Tahun 2017**

Kode	Kelurahan	Nikah	Talak	Cerai	Rujuk
(1)	(2)	(3)	(4)	(5)	(6)
001	Bobosan	50	-	7	-
002	Purwanegara	52	-	9	-
003	Bancarkembar	54	2	7	-
004	Sumampir	57	-	5	-
005	Pabuwaran	46	-	3	-
006	Grendeng	61	2	7	-
007	Karangwangkal	21	1	1	-
Jumlah		341	5	39	-
Tahun 2016		319	11	39	-
Tahun 2015		393	-	5	-
Tahun 2014		369	18	23	-
Tahun 2013		467	3	7	-

Sumber: KUA Kecamatan Purwokerto Utara

**Tabel 4.5**  
**Banyaknya Petugas Kesehatan**  
**Kecamatan Purwokerto Utara Tahun 2017**

Kode	Kelurahan	Dokter	Bidan	Dukun Bayi
(1)	(2)	(3)	(4)	(5)
001	Bobosan	3	1	-
002	Purwanegara	5	1	1
003	Bancarkembar	30	-	2
004	Sumampir	10	1	2
005	Pabuwaran	6	5	1
006	Grendeng	2	1	2
007	Karangwangkal	3	1	1
Jumlah		59	10	9
Tahun 2016		62	6	10
Tahun 2015		61	6	12
Tahun 2014		57	6	14
Tahun 2013		57	6	14

Sumber: Monografi Kecamatan Purwokerto Utara

**Tabel 4.6**  
**Banyaknya Sarana Kesehatan**  
**Kecamatan Purwokerto Utara Tahun 2017**

Kode	Kelurahan	Rumah Sakit	Puskesmas	Rumah Bersalin	Pusling	Pos-yandu
(1)	(2)	(3)	(4)	(5)	(6)	(7)
001	Bobosan	-	-	-	1	12
002	Purwanegara	-	-	-	1	15
003	Bancarkembar	1	1	2	1	13
004	Sumampir	-	1	-	-	25
005	Pabuwaran	-	-	-	1	6
006	Grendeng	-	-	-	1	9
007	Karangwangkal	-	-	-	-	11
Jumlah		1	2	2	5	91
Tahun 2016		1	2	2	5	91
Tahun 2015		1	2	2	5	91
Tahun 2014		1	2	2	5	91
Tahun 2013		1	2	2	5	91

Sumber: Monografi Kecamatan Purwokerto Utara

**Tabel 4.7**  
**Banyaknya PUS dan Peserta KB**  
**Kecamatan Purwokerto Utara Tahun 2017**

Kode	Kelurahan	PUS	Jumlah Peserta KB	% Peserta KB Terhadap PUS
(1)	(2)	(3)	(4)	(5)
001	Bobosan	1,029	854	82.99
002	Purwanegara	1,211	964	79.60
003	Bancarkembar	1,504	1,177	78.26
004	Sumampir	1,673	1,246	74.48
005	Pabuwaran	795	664	83.52
006	Grendeng	1,044	800	76.63
007	Karangwangkal	485	395	81.44
Jumlah		7,741	6,100	78.80
Tahun 2016		7,545	5,703	74.30
Tahun 2015		7,126	5,272	73.98
Tahun 2014		6,987	5,313	76.04
Tahun 2013		7,682	5,851	76.17

Sumber: PLKB Kecamatan Purwokerto Utara

**Tabel 4.8**  
**Banyaknya Peserta KB Menurut Alat Kontrasepsi**  
**Kecamatan Purwokerto Utara Tahun 2017**

Kode	Kelurahan	Alat Kontrasepsi			
		IUD	MOW	MOP	Implant
(1)	(2)	(3)	(4)	(5)	(6)
001	Bobosan	197	27	-	41
002	Purwanegara	243	33	-	25
003	Bancarkembar	290	31	-	32
004	Sumampir	418	78	1	41
005	Pabuwaran	182	23	-	63
006	Grendeng	152	60	1	22
007	Karangwangkal	138	21	-	8
Jumlah		1,620	273	2	232
Tahun 2016		1,421	259	5	217
Tahun 2015		1,286	234	5	203
Tahun 2014		1,158	230	6	178
Tahun 2013		1,362	253	5	247

Sumber: PLKB Kecamatan Purwokerto Utara

**Lanjutan Tabel 4.8**  
**Banyaknya Peserta KB Menurut Alat Kontrasepsi**  
**Kecamatan Purwokerto Utara Tahun 2017**

Kode	Kelurahan	Alat Kontrasepsi			Jumlah
		Suntik	Pil	Kondom	
(1)	(2)	(7)	(8)	(9)	(10)
001	Bobosan	434	119	36	854
002	Purwanegara	498	130	35	964
003	Bancarkembar	599	178	47	1,177
004	Sumampir	506	124	78	1,246
005	Pabuwaran	326	36	34	664
006	Grendeng	517	28	20	800
007	Karangwangkal	152	11	65	395
Jumlah		3,032	626	315	6,100
Tahun 2016		2,884	550	367	5,703
Tahun 2015		2,825	561	158	5,272
Tahun 2014		2,881	664	196	5,313
Tahun 2013		3,152	600	232	5,851

Sumber: PLKB Kecamatan Purwokerto Utara

**Tabel 4.9**  
**Banyaknya Rumah Tempat Tinggal Menurut Jenisnya**  
**Kecamatan Purwokerto Utara Tahun 2017**

Kode	Kelurahan	Banyaknya Rumah				Jumlah
		Gedung	Sebagian Gedung	Kayu	Bambu	
(1)	(2)	(3)	(4)	(5)	(6)	(7)
001	Bobosan	784	202	281	86	1,353
002	Purwanegara	1,067	463	294	124	1,948
003	Bancarkembar	1,836	414	198	84	2,532
004	Sumampir	1,578	412	253	132	2,375
005	Pabuwaran	681	322	262	124	1,389
006	Grendeng	1,017	412	237	84	1,750
007	Karangwangkal	487	173	87	54	801
Jumlah		7,450	2,398	1,612	688	12,148
Tahun 2016		7,167	2,217	1,692	735	11,811
Tahun 2015		7,030	2,112	1,760	783	11,685
Tahun 2014		6,892	2,072	1,727	767	11,458
Tahun 2013		6,761	1,974	1,663	733	11,131

Sumber: Monografi Kecamatan Purwokerto Utara



# **PERTANIAN 5**

<https://banyumas.bps.go.id>

## BAB V PERTANIAN

**Tabel 5.1**  
**Banyaknya Rumahtangga Peternak**  
**Kecamatan Purwokerto Utara Tahun 2017**

Kode	Kelurahan	Sapi Perah	Sapi Biasa	Kerbau
(1)	(2)	(3)	(4)	(5)
001	Bobosan	-	3	1
002	Purwanegara	-	3	-
003	Bancarkembar	-	-	-
004	Sumampir	-	6	-
005	Pabuwaran	-	5	1
006	Grendeng	-	3	-
007	Karangwangkal	-	1	-
Jumlah		-	21	2
Tahun 2016		-	45	2
Tahun 2015		-	34	3
Tahun 2014		-	21	3
Tahun 2013		-	28	6

Sumber: KC Disnakan Kecamatan Purwokerto Utara

**Lanjutan Tabel 5.1**  
**Banyaknya Rumahtangga Peternak**  
**Kecamatan Purwokerto Utara Tahun 2017**

Kode	Kelurahan	Kuda	Kambing	Babi
(1)	(2)	(6)	(7)	(8)
001	Bobosan	-	9	-
002	Purwanegara	-	17	-
003	Bancarkembar	-	7	-
004	Sumampir	-	45	-
005	Pabuwaran	1	12	-
006	Grendeng	-	21	-
007	Karangwangkal	-	7	-
Jumlah		1	118	-
Tahun 2016		1	119	-
Tahun 2015		1	97	-
Tahun 2014		1	85	-
Tahun 2013		1	66	-

Sumber: KC Disnakan Kecamatan Purwokerto Utara

**Tabel 5.2.1**  
**Banyaknya Ternak Sapi Perah**  
**Kecamatan Purwokerto Utara Tahun 2017**

Kode	Kelurahan	Sapi Perah		
		Jantan	Betina	Jumlah
(1)	(2)	(3)	(4)	(5)
001	Bobosan	-	-	-
002	Purwanegara	-	-	-
003	Bancarkembar	-	-	-
004	Sumampir	-	-	-
005	Pabuwaran	-	-	-
006	Grendeng	2	39	41
007	Karangwangkal	-	-	-
Jumlah		2	39	41
Tahun 2016		2	39	41
Tahun 2015		2	19	21
Tahun 2014		6	19	25
Tahun 2013		6	19	25

Sumber: KC Disnakan Kecamatan Purwokerto Utara

**Tabel 5.2.2**  
**Banyaknya Ternak Sapi Biasa**  
**Kecamatan Purwokerto Utara Tahun 2017**

Kode	Kelurahan	Sapi Biasa		
		Jantan	Betina	Jumlah
(1)	(2)	(3)	(4)	(5)
001	Bobosan	9	6	15
002	Purwanegara	3	4	7
003	Bancarkembar	-	-	-
004	Sumampir	8	6	14
005	Pabuwaran	5	5	10
006	Grendeng	5	2	7
007	Karangwangkal	1	-	1
Jumlah		31	23	54
Tahun 2016		89	30	119
Tahun 2015		69	19	88
Tahun 2014		48	14	62
Tahun 2013		69	30	99

Sumber: KC Disnakan Kecamatan Purwokerto Utara

**Tabel 5.2.3**  
**Banyaknya Ternak Kerbau**  
**Kecamatan Purwokerto Utara Tahun 2017**

Kode	Kelurahan	Kerbau		
		Jantan	Betina	Jumlah
(1)	(2)	(3)	(4)	(5)
001	Bobosan	1	1	2
002	Purwanegara	-	-	-
003	Bancarkembar	-	-	-
004	Sumampir	-	-	-
005	Pabuwaran	1	1	2
006	Grendeng	-	-	-
007	Karangwangkal	-	-	-
Jumlah		2	2	4
Tahun 2016		2	2	4
Tahun 2015		3	4	7
Tahun 2014		2	5	7
Tahun 2013		6	10	16

Sumber: KC Disnakan Kecamatan Purwokerto Utara

**Tabel 5.2.4**  
**Banyaknya Ternak Kuda**  
**Kecamatan Purwokerto Utara Tahun 2017**

Kode	Kelurahan	Kuda		
		Jantan	Betina	Jumlah
(1)	(2)	(3)	(4)	(5)
001	Bobosan	-	-	-
002	Purwanegara	-	-	-
003	Bancarkembar	-	-	-
004	Sumampir	-	-	-
005	Pabuwaran	4	8	12
006	Grendeng	-	-	-
007	Karangwangkal	-	-	-
Jumlah		4	8	12
Tahun 2016		4	8	12
Tahun 2015		9	4	13
Tahun 2014		9	5	14
Tahun 2013		9	12	21

Sumber: KC Disnakan Kecamatan Purwokerto Utara

**Tabel 5.2.5**  
**Banyaknya Ternak Kambing**  
**Kecamatan Purwokerto Utara Tahun 2017**

Kode	Kelurahan	Kambing		
		Jantan	Betina	Jumlah
(1)	(2)	(3)	(4)	(5)
001	Bobosan	37	16	53
002	Purwanegara	56	20	76
003	Bancarkembar	7	14	21
004	Sumampir	29	105	134
005	Pabuwaran	11	22	33
006	Grendeng	60	56	116
007	Karangwangkal	18	18	36
Jumlah		218	251	469
Tahun 2016		346	125	471
Tahun 2015		241	149	390
Tahun 2014		257	77	334
Tahun 2013		145	125	270

Sumber: KC Disnakan Kecamatan Purwokerto Utara



**Tabel 5.3**  
**Banyaknya Rumahtangga Peternak Unggas**  
**Kecamatan Purwokerto Utara Tahun 2017**

Kode	Kelurahan	Rumah Tangga Peternak Unggas			
		Ayam Kampung	Ayam Ras	Itik	Itik Manila
(1)	(2)	(3)	(4)	(5)	(6)
001	Bobosan	135	-	-	-
002	Purwanegara	105	-	24	-
003	Bancarkembar	78	-	12	-
004	Sumampir	39	-	85	-
005	Pabuwaran	110	-	58	25
006	Grendeng	103	-	30	-
007	Karangwangkal	95	-	77	-
Jumlah		665	-	286	25
Tahun 2016		583	-	142	3
Tahun 2015		537	-	145	119
Tahun 2014		313	-	34	-
Tahun 2013		789	-	54	-

Sumber: KC Disnakan Kecamatan Purwokerto Utara

**Tabel 5.4**  
**Banyaknya Ternak Unggas**  
**Kecamatan Purwokerto Utara Tahun 2017**

Kode	Kelurahan	Jumlah Ternak Unggas			
		Ayam Kampung	Ayam Ras	Itik	Itik Manila
(1)	(2)	(3)	(4)	(5)	(6)
001	Bobosan	1,314	-	-	-
002	Purwanegara	1,081	-	161	-
003	Bancarkembar	691	-	48	-
004	Sumampir	345	-	514	-
005	Pabuwaran	1,246	-	431	147
006	Grendeng	1,178	5,650	272	-
007	Karangwangkal	1,065	-	973	-
Jumlah		6,920	5,650	2,399	147
Tahun 2016		6,063	2,950	1,190	18
Tahun 2015		4,610	-	1,074	1,003
Tahun 2014		4,579	-	475	-
Tahun 2013		11,550	4,000	759	-

Sumber: KC Disnakan Kecamatan Purwokerto Utara

**Tabel 5.5**  
**Luas Panen Ikan Air Tawar Menurut Jenis Kolam**  
**Kecamatan Purwokerto Utara Tahun 2017**

Kode	Kelurahan	Luas Panen (Ha)			
		Pembe- saran	Pende- deran	Mina Padi	Pembe- nihan
(1)	(2)	(3)	(4)	(5)	(6)
001	Bobosan	3.25	-	-	0.340
002	Purwanegara	3.12	-	-	0.026
003	Bancarkembar	1.00	-	-	-
004	Sumampir	2.50	-	-	0.078
005	Pabuwaran	1.70	-	-	-
006	Grendeng	0.30	-	-	-
007	Karangwangkal	0.50	-	-	-
Jumlah		12.37	-	-	0.444
Tahun 2016		8.40	-	-	0.614
Tahun 2015		7.80	-	-	0.100
Tahun 2014		4.98	-	-	0.100
Tahun 2013		12.37	-	-	2.004

Sumber: KC Disnakan Kecamatan Purwokerto Utara

**Tabel 5.6**  
**Produksi Ikan Air Tawar Menurut Jenis Kolam**  
**Kecamatan Purwokerto Utara Tahun 2017**

Kode	Kelurahan	Produksi (Ekor)		Produksi (Kg)	
		Pembe- saran	Pembe- nihan	Mina Padi	Pende- deran
(1)	(2)	(3)	(6)	(5)	(4)
001	Bobosan	58,000	67,820	-	-
002	Purwanegara	21,000	5,751	-	-
003	Bancarkembar	6,700	-	-	-
004	Sumampir	22,000	15,409	-	-
005	Pabuwaran	20,000	-	-	-
006	Grendeng	5,600	-	-	-
007	Karangwangkal	4,900	-	-	-
Jumlah		138,200	88,980	-	-
Tahun 2016		126,800	123,000	-	-
Tahun 2015		106,500	96,000	-	-
Tahun 2014		188,042	25,017	-	-
Tahun 2013		53,000	2,803,076	-	-

Sumber: KC Disnakan Kecamatan Purwokerto Utara

**Tabel 5.7**  
**Banyaknya Prasarana Pengairan**  
**Kecamatan Purwokerto Utara Tahun 2017**

Kode	Kelurahan	Prasarana Pengairan		
		DAM	Air Terjun	Sungai
(1)	(2)	(3)	(4)	(5)
001	Bobosan	-	-	1
002	Purwanegara	-	-	1
003	Bancarkembar	-	-	1
004	Sumampir	-	-	2
005	Pabuwaran	-	-	1
006	Grendeng	-	-	-
007	Karangwangkal	-	-	-
Jumlah		-	-	6
Tahun 2016		-	-	6
Tahun 2015		-	-	6
Tahun 2014		-	-	6
Tahun 2013		-	-	6

Sumber: Monografi Kecamatan Purwokerto Utara

**Tabel 5.8**  
**Jumlah Alat-alat Pertanian**  
**Kecamatan Purwokerto Utara Tahun 2017**

Kode	Kode	Hand Sprayer	Motor/ Power Sprayer	Traktor	Sabit	Rice Mill
(1)	(2)	(3)	(4)	(5)	(6)	(6)
001	Bobosan	8	-	3	524	1
002	Purwanegara	14	-	4	342	-
003	Bancarkembar	5	-	-	34	-
004	Sumampir	15	-	2	412	-
005	Pabuwaran	7	-	2	542	-
006	Grendeng	6	-	-	173	-
007	Karangwangkal	4	-	-	186	-
Jumlah		59	-	11	2,213	1
Tahun 2016		59	-	11	2,412	1
Tahun 2015		47	-	8	3,544	1
Tahun 2014		47	-	8	3,531	1
Tahun 2013		47	-	8	3,553	1

Sumber: Monografi Kecamatan Purwokerto Utara

# INDUSTRI

# 6

<https://banyumas.bps.go.id>

## BAB VI INDUSTRI

**Tabel 6.1**  
**Banyaknya Perusahaan Industri Besar / Sedang**  
**Kecamatan Purwokerto Utara Tahun 2017**

Kode	Kelurahan	Industri Besar / Sedang	
		Usaha	Tenaga Kerja
(1)	(2)	(3)	(4)
001	Bobosan	-	-
002	Purwanegara	-	-
003	Bancarkembar	-	-
004	Sumampir	-	-
005	Pabuwaran	-	-
006	Grendeng	-	-
007	Karangwangkal	1	42
	Jumlah	1	42
	Tahun 2016	1	42
	Tahun 2015	1	42
	Tahun 2014	1	42
	Tahun 2013	1	42

Sumber: Monografi Kecamatan Purwokerto Utara



**Tabel 6.2**  
**Banyaknya Perusahaan Industri Kecil**  
**Kecamatan Purwokerto Utara Tahun 2017**

Kode	Kelurahan	Industri Kecil	
		Usaha	Tenaga Kerja
(1)	(2)	(3)	(4)
001	Bobosan	3	19
002	Purwanegara	5	32
003	Bancarkembar	6	39
004	Sumampir	8	53
005	Pabuwaran	5	32
006	Grendeng	7	46
007	Karangwangkal	2	13
	Jumlah	36	234
	Tahun 2016	35	228
	Tahun 2015	35	232
	Tahun 2014	32	213
	Tahun 2013	31	208

Sumber: Monografi Kecamatan Purwokerto Utara

**Tabel 6.3**  
**Banyaknya Perusahaan Industri Rumah Tangga**  
**Kecamatan Purwokerto Utara Tahun 2017**

Kode	Kelurahan	Industri Rumah Tangga	
		Usaha	Tenaga Kerja
(1)	(2)	(3)	(4)
001	Bobosan	27	44
002	Purwanegara	36	61
003	Bancarkembar	24	40
004	Sumampir	65	108
005	Pabuwaran	25	41
006	Grendeng	36	61
007	Karangwangkal	10	16
	Jumlah	223	371
	Tahun 2016	236	387
	Tahun 2015	239	391
	Tahun 2014	206	338
	Tahun 2013	204	327

Sumber: Monografi Kecamatan Purwokerto Utara

**Tabel 6.4**  
**Banyaknya Perusahaan Penggalian Batu**  
**Kecamatan Purwokerto Utara Tahun 2017**

Kode	Kelurahan	Penggalian Batu	
		Usaha	Tenaga Kerja
(1)	(2)	(3)	(4)
001	Bobosan	2	4
002	Purwanegara	-	-
003	Bancarkembar	-	-
004	Sumampir	-	-
005	Pabuwaran	2	4
006	Grendeng	3	5
007	Karangwangkal	-	-
Jumlah		7	13
Tahun 2016		13	21
Tahun 2015		15	24
Tahun 2014		27	42
Tahun 2013		27	40

Sumber: Monografi Kecamatan Purwokerto Utara

**Tabel 6.4**  
**Banyaknya Perusahaan Penggalian Pasir**  
**Kecamatan Purwokerto Utara Tahun 2017**

Kode	Kelurahan	Penggalian Pasir	
		Usaha	Tenaga Kerja
(1)	(2)	(3)	(4)
001	Bobosan	1	2
002	Purwanegara	-	-
003	Bancarkembar	-	-
004	Sumampir	-	-
005	Pabuwaran	1	2
006	Grendeng	-	-
007	Karangwangkal	-	-
Jumlah		2	4
Tahun 2016		5	11
Tahun 2015		7	15
Tahun 2014		11	19
Tahun 2013		11	17

Sumber: Monografi Kecamatan Purwokerto Utara

# PERDAGANGAN 7

<https://banyumasab.bps.go.id>

## BAB VII PERDAGANGAN

**Tabel 7**  
**Banyaknya Sarana Perdagangan**  
**Kecamatan Purwokerto Utara Tahun 2017**

Kode	Kelurahan	Pasar	Toko/ Kios/ Warung	Warung/ Kedai Makan	Restoran/ Rumah Makan
(1)	(2)	(3)	(4)	(5)	(6)
001	Bobosan	-	96	34	-
002	Purwanegara	1	214	67	3
003	Bancarkembar	1	218	71	9
004	Sumampir	-	164	42	3
005	Pabuwaran	-	127	26	12
006	Grendeng	-	180	114	1
007	Karangwangkal	-	66	44	-
Jumlah		2	1,065	398	28
Tahun 2016		2	1,031	396	41
Tahun 2015		2	1,023	391	34
Tahun 2014		2	995	391	37
Tahun 2013		2	977	373	37

Sumber: Monografi Kecamatan Purwokerto Utara

# PERHUBUNGAN 8

<https://banyumas.bps.go.id>

## BAB VIII PERHUBUNGAN

**Tabel 8.1**  
**Panjang Jalan Dirinci Menurut Jenis Permukaan**  
**Kecamatan Purwokerto Utara Tahun 2017**

Kode	Kelurahan	Jenis Permukaan (km)			
		Kelas II	Kelas III	Aspal	Bukan Aspal
(1)	(2)	(3)	(4)	(5)	(6)
001	Bobosan	-	1.70	6.80	-
002	Purwanegara	-	3.00	10.30	-
003	Bancarkembar	-	2.85	7.20	-
004	Sumampir	-	-	9.80	-
005	Pabuwaran	-	2.00	5.50	-
006	Grendeng	-	1.00	9.50	-
007	Karangwangkal	-	-	3.80	-
Jumlah		-	10.55	52.90	-
Tahun 2016		-	10.55	45.60	7.30
Tahun 2015		-	10.55	45.60	7.30
Tahun 2014		-	10.55	45.60	7.30
Tahun 2013		-	10.55	45.60	7.30

Sumber: Monografi Kecamatan Purwokerto Utara



**Tabel 8.2**  
**Banyaknya Sarana Angkutan Bermotor**  
**Kecamatan Purwokerto Utara Tahun 2017**

Kode	Kelurahan	Sarana Angkutan Bermotor				
		Sepeda Motor	Mobil Dinas	Mobil Pribadi	Colt/ Angkot	Truk
(1)	(2)	(3)	(4)	(5)	(6)	(7)
001	Bobosan	512	6	78	6	1
002	Purwanegara	654	9	226	18	6
003	Bancarkembar	873	21	354	24	7
004	Sumampir	637	8	158	18	5
005	Pabuwaran	392	6	87	17	3
006	Grendeng	689	19	128	23	4
007	Karangwangkal	367	2	84	12	2
Jumlah		4,124	71	1,115	118	28
Tahun 2016		3,952	75	956	128	26
Tahun 2015		3,867	69	934	122	21
Tahun 2014		3,791	64	895	136	19
Tahun 2013		3,588	64	841	143	19

Sumber: Monografi Kecamatan Purwokerto Utara

**Tabel 8.3**  
**Banyaknya Sarana Angkutan Tidak bermotor**  
**Kecamatan Purwokerto Utara Tahun 2017**

Kode	Kelurahan	Sarana Angkutan Tidak Bermotor			
		Sepeda	Becak	Dokar	Gerobag Dorong
(1)	(2)	(3)	(4)	(5)	(6)
001	Bobosan	283	33	-	10
002	Purwanegara	482	54	-	18
003	Bancarkembar	1,246	107	-	21
004	Sumampir	473	52	-	17
005	Pabuwaran	326	37	-	6
006	Grendeng	352	48	-	10
007	Karangwangkal	179	24	-	8
Jumlah		3,341	355	-	90
Tahun 2016		3,296	384	-	78
Tahun 2015		3,261	392	-	73
Tahun 2014		3,224	421	-	73
Tahun 2013		3,161	413	-	71

Sumber: Monografi Kecamatan Purwokerto Utara

**Tabel 8.4**  
**Banyaknya Radio, Televisi, Telepon dan Warnet**  
**Kecamatan Purwokerto Utara Tahun 2017**

Kode	Kelurahan	Radio	Televisi	Telepon	Warnet
(1)	(2)	(3)	(4)	(5)	(6)
001	Bobosan	328	568	167	2
002	Purwanegara	416	924	296	3
003	Bancarkembar	956	1,407	615	2
004	Sumampir	387	721	428	3
005	Pabuwaran	249	546	176	1
006	Grendeng	371	1,161	386	4
007	Karangwangkal	247	418	214	2
Jumlah		2,954	5,745	2,282	17
Tahun 2016		3,046	5,447	2,526	19
Tahun 2015		2,985	5,416	2,541	36
Tahun 2014		2,934	5,416	2,590	34
Tahun 2013		2,896	5,368	2,630	38

Sumber: Monografi Kecamatan Purwokerto Utara

**Tabel 8.5**  
**Banyaknya Panti Pijat, Hotel/ Losmen dan Obyek Wisata**  
**Kecamatan Purwokerto Utara Tahun 2017**

Kode	Kelurahan	Panti Pijat	Hotel/ Losmen	Obyek Wisata
(1)	(2)	(3)	(4)	(5)
001	Bobosan	-	-	-
002	Purwanegara	1	-	-
003	Bancarkembar	-	1	1
004	Sumampir	-	-	1
005	Pabuwaran	1	-	-
006	Grendeng	-	-	-
007	Karangwangkal	-	1	-
Jumlah		2	2	2
Tahun 2016		2	1	2
Tahun 2015		2	2	1
Tahun 2014		4	2	1
Tahun 2013		4	2	1

Sumber: Monografi Kecamatan Purwokerto Utara

**Tabel 8.6**  
**Rumah Tangga Pengguna Fasilitas Listrik dan Air Minum**  
**Kecamatan Purwokerto Utara Tahun 2017**

Kode	Kelurahan	Listrik		Air Minum	
		PLN	Non PLN	PDAM	Sumur
(1)	(2)	(3)	(4)	(5)	(6)
001	Bobosan	994	-	221	749
002	Purwanegara	1,722	-	537	996
003	Bancarkembar	2,376	-	1,246	672
004	Sumampir	2,039	-	702	886
005	Pabuwaran	954	-	376	645
006	Grendeng	1,318	-	827	384
007	Karangwangkal	604	-	279	402
Jumlah		10,007	-	4,188	4,734
Tahun 2016		9,689	-	4,027	4,648
Tahun 2015		9,522	-	3,840	4,572
Tahun 2014		9,413	-	3,735	4,517
Tahun 2013		9,383	-	3,655	4,498

Sumber: Monografi Kecamatan Purwokerto Utara

<https://banyumas.kab.bps.go.id>

# LAIN-LAIN

# 9

## BAB IX LAIN-LAIN

**Tabel 9**  
**Banyaknya Sarana Perkreditan**  
**Kecamatan Purwokerto Utara Tahun 2017**

Kode	Kelurahan	KUD	Koperasi	BKD	BRI Unit	BKK
(1)	(2)	(3)	(4)	(5)	(6)	(7)
001	Bobosan	-	-	1	-	-
002	Purwanegara	-	3	-	-	-
003	Bancarkembar	-	1	-	2	1
004	Sumampir	-	1	-	-	-
005	Pabuwaran	-	-	-	-	-
006	Grendeng	-	3	-	-	-
007	Karangwangkal	-	-	-	-	-
Jumlah		-	8	1	2	1
Tahun 2016		-	8	1	2	1
Tahun 2015		-	8	1	2	1
Tahun 2014		-	9	1	2	1
Tahun 2013		-	9	1	2	1

Sumber: Monografi Kecamatan Purwokerto Utara



# DATA

## MENCERDASKAN BANGSA



**BADAN PUSAT STATISTIK KABUPATEN BANYUMAS**

Jl. Warga bhakti no 5 Purwokerto, Kabupaten Banyumas Jawa Tengah  
Telp 0281-635 496 Fax 0281-624 865

Homepage : <http://banyumaskab.bps.go.id> Email : [bps3302@bps.go.id](mailto:bps3302@bps.go.id)

ISSN 2598-1420

