

Katalog : 1102001.3302740

KECAMATAN PURWOKERTO UTARA DALAM ANGKA 2017



**BADAN PUSAT STATISTIK
KABUPATEN BANYUMAS**

KECAMATAN PURWOKERTO UTARA DALAM ANGKA 2017



KECAMATAN PURWOKERTO UTARA DALAM ANGKA 2017

ISBN : 978-602-5484-12-4
Nomor Publikasi : 33020.1730
Katalog BPS : 1102001.3302740

Ukuran Buku : 14,8 cm x 21,0 cm
Jumlah Halaman : iii + 99 halaman

Naskah:

Badan Pusat Statistik Kabupaten Banyumas

Gambar Kulit:

Badan Pusat Statistik Kabupaten Banyumas

Diterbitkan Oleh:

©Badan Pusat Statistik Kabupaten Banyumas

Dicetak Oleh:

Badan Pusat Statistik Kabupaten Banyumas

**Dilarang mengumumkan, mendistribusikan, mengomunikasikan,
dan/atau menggandakan sebagian atau seluruh isi buku ini untuk
tujuan komersial tanpa izin tertulis dari Badan Pusat Statistik**

KATA PENGANTAR

Assalamu'alaikum Wr. Wb.

Puji syukur marilah kita panjatkan kehadirat Allah SWT atas terbitnya publikasi tentang Kecamatan Dalam Angka di wilayah Kabupaten Banyumas, yang menyajikan data lintas sektor sebagai gambaran pencapaian hasil-hasil pembangunan.

Dalam publikasi ini, tersusun data statistik pembangunan yang relevan, akurat dan berkesinambungan dari data tahun-tahun yang lalu. Oleh sebab itu, seyogyanya buku ini dapat dijadikan rujukan bagi instansi/SKPD serta stakeholders lainnya dalam kegiatan monitoring dan evaluasi, serta menjadi pedoman dalam mengambil kebijakan dan perencanaan untuk tahun-tahun mendatang.

Akhirnya, kami selaku penghasil data dan informasi statistik mengajak semua pihak memanfaatkan secara optimal data dan informasi dari publikasi ini.

Ucapan terima kasih dan penghargaan diberikan kepada semua pihak yang telah memberikan sumbangsih dalam penyelesaian publikasi ini. Tanggapan dan saran yang membangun sangat diharapkan untuk menambah kesempurnaan penerbitan dimasa-masa mendatang. Semoga Allah SWT, Tuhan Yang Maha Kuasa, menyertai statistik Indonesia sekarang dan selama-lamanya.

Wassalamu'alaikum Wr. Wb

Purwokerto, September 2017
Kepala Badan Pusat Statistik
Kabupaten Banyumas

Drs. Edy Aprotuwiyono

NIP. 19630427 199102 1 001

DAFTAR ISI

KATA PENGANTAR	ii
DAFTAR ISI	iii
BAB I GEOGRAFI	1-9
BAB II PEMERINTAHAN	10-16
BAB III PENDUDUK	17-48
BAB IV SOSIAL	49-68
BAB V PERTANIAN	69-82
BAB VI INDUSTRI	83-88
BAB VII PERDAGANGAN	89-90
BAB VIII PERHUBUNGAN	91-97
BAB IX LAIN-LAIN	98-99

GEOGRAFI
Geography **1**

<http://banyuwangi.bps.go.id>

BAB I GEOGRAFI

LETAK GEOGRAFIS

01. Batas - batas Kecamatan :

- ☝ Sebelah Utara : Kecamatan Baturaden
- ☞ Sebelah Selatan : Kecamatan Purwokerto Timur
- ☛ Sebelah Timur : Kecamatan Kembaran
- ☜ Sebelah Barat : Kecamatan Kedungbanteng

02. Luas Wilayah Kecamatan : 901,39 Ha

03. Tinggi Ibukota Kecamatan dari Permukaan air laut : 102,48 m

04. Jarak dari Ibukota Kecamatan ke Kantor Kelurahan

Kode	Kelurahan	Jarak Dari Kantor Kecamatan Ke Kantor Kelurahan (Km)
001	Bobosan	3.10
002	Purwanegara	2.40
003	Bancarkembar	0.80
004	Sumampir	1.70
005	Pabuwaran	2.05
006	Grendeng	2.10
007	Karangwangkal	1.60

Sumber: Monografi Kecamatan Purwokerto Utara

Tabel 1.1
Tinggi Tempat Kelurahan dan Lokasi Pengukuran
Kecamatan Purwokerto Utara Tahun 2016

Kode	Kelurahan	Tinggi Dari Permukaan Laut		Lokasi Pengukuran
		FT	M	
(1)	(2)	(3)	(4)	(5)
001	Bobosan	405.00	123.35	Sawah
002	Purwanegara	384.00	117.12	Kelurahan
003	Bancarkembar	361.00	110.11	Lapangan
004	Sumampir	416.00	126.88	Lapangan
005	Pabuwaran	526.00	159.39	Lapangan
006	Grendeng	437.00	133.29	Lapangan
007	Karangwangkal	404.00	123.22	Lapangan
Jumlah		2,933.00	893.35	Kecamatan

Sumber: KC Dispertan Kecamatan Purwokerto Utara

Tabel 1.2
Luas Kecamatan Menurut Kelurahan dan Penggunaan Tanah
Kecamatan Purwokerto Utara Tahun 2016

Kode	Kelurahan	Tanah Sawah Menurut Jenis Pengairan (Ha)		
		Irigasi Teknis	Irigasi ½Teknis	Sederhana
(1)	(2)	(3)	(4)	(5)
001	Bobosan	-	85.89	-
002	Purwanegara	-	31.17	-
003	Bancarkembar	3.37	-	-
004	Sumampir	24.12	24.70	-
005	Pabuwaran	61.13	-	-
006	Grendeng	27.02	-	-
007	Karangwangkal	25.30	-	-
Jumlah		140.94	141.76	-

Sumber: KC Dispertan Kecamatan Purwokerto Utara

Lanjutan Tabel 1.2
Luas Kecamatan Menurut Kelurahan dan Penggunaan Tanah
Kecamatan Purwokerto Utara Tahun 2016

Kode	Kelurahan	Penggunaan Tanah (Ha)		
		Pekarangan/ Bangunan	Tegal/ Kebun	Kolam
(1)	(2)	(6)	(7)	(8)
001	Bobosan	40.31	-	3.25
002	Purwanegara	129.04	-	2.00
003	Bancarkembar	109.25	-	1.00
004	Sumampir	91.00	-	2.50
005	Pabuwaran	61.15	-	1.70
006	Grendeng	81.32	-	0.30
007	Karangwangkal	29.25	-	0.50
Jumlah		541.32	-	11.25

Sumber: KC Dispertan Kecamatan Purwokerto Utara

Lanjutan Tabel 1.2
Luas Kecamatan Menurut Kelurahan dan Penggunaan Tanah
Kecamatan Purwokerto Utara Tahun 2016

Kode	Kelurahan	Penggunaan Tanah (Ha)		Luas Wilayah (Ha)
		Hutan Rakyat	Lain-lain	
(1)	(2)	(9)	(10)	(11)
001	Bobosan	-	13.60	143.05
002	Purwanegara	-	10.50	172.71
003	Bancarkembar	-	11.23	124.85
004	Sumampir	-	9.50	151.82
005	Pabuwaran	-	6.34	130.32
006	Grendeng	-	10.00	118.64
007	Karangwangkal	-	4.95	60.00
Jumlah		-	66.12	901.39

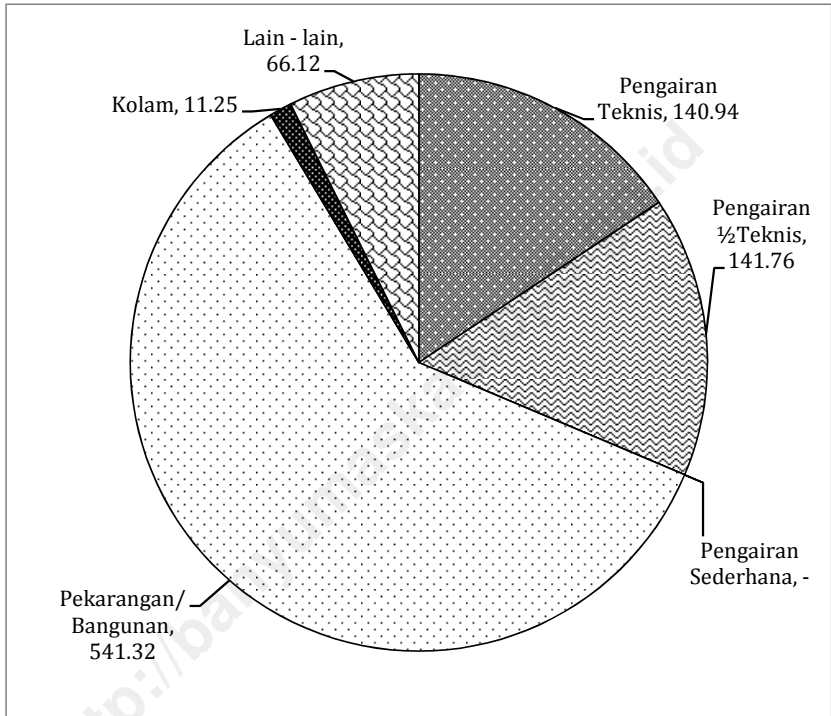
Sumber: KC Dispertan Kecamatan Purwokerto Utara

Tabel 1.3
Luas Kecamatan Menurut Penggunaan Tanah (Ha)
Kecamatan Purwokerto Utara Tahun 2016

Penggunaan Tanah	2012	2013	2014	2015	2016
(1)	(2)	(3)	(4)	(5)	(6)
1. Luas Tanah Sawah	292.60	292.60	292.60	282.70	282.70
1.1 Pengairan Teknis	145.22	145.22	145.22	140.94	140.94
1.2 Pengairan ½Teknis	122.38	122.38	122.38	141.76	141.76
1.3 Pengairan Sederhana	25.00	25.00	25.00	-	-
1.4 Tadah Hujan	-	-	-	-	-
2. Luas Tanah Kering	542.67	542.67	542.67	552.57	552.57
2.1 Pekarangan/ Bangunan	531.42	531.42	531.42	541.32	541.32
2.2 Tegall / Kebun	-	-	-	-	-
2.3 Padang Gembala	-	-	-	-	-
2.4 Kolam	11.25	11.25	11.25	11.25	11.25
3. Hutan Rakyat	-	-	-	-	-
4. Perkebunan Negara	-	-	-	-	-
5. Lain - lain	66.12	66.12	66.12	66.12	66.12
Jumlah	901.39	901.39	901.39	901.39	901.39

Sumber: KC Dispertan Kecamatan Purwokerto Utara

Gambar 1
Luas Kecamatan Menurut Penggunaan Tanah (Ha)
Kecamatan Purwokerto Utara Tahun 2016



Sumber: KC Dispertan Kecamatan Purwokerto Utara

Tabel 1.4
Banyaknya Curah Hujan Per Bulan
di Kecamatan Purwokerto Utara Tahun 2016

Bulan	Jumlah Curah Hujan (mm)	Jumlah Hari Hujan
(1)	(2)	(3)
Januari	244	14
Pebruari	590	17
Maret	301	12
April	392	18
Mei	353	13
Juni	311	7
Juli	224	11
Agustus	339	13
September	135	5
Oktober	368	19
Nopember	579	22
Desember	303	10
Jumlah	4,139	161
Tahun 2015	2,689	99
Tahun 2014	3,208	91
Tahun 2013	3,188	88
Tahun 2012	3,940	86

Sumber : KC Dispertan Kecamatan Purwokerto Utara

PEMERINTAHAN
Government **2**

<http://banyuwiribps.go.id>

BAB II PEMERINTAHAN

Tabel 2.1
Nama Camat yang Pernah Menjabat dan
Masa Tahun Jabatannya
di Kecamatan Purwokerto Utara

No	Nama	Masa Jabatan
(1)	(2)	(3)
1	Freddy Sumual	1983-1989
2	Drs. Hedi Oromano	1990-1994
3	Drs. Mulyadi	1995-2000
4	Drs. R. Soeryanto	2000-2005
5	Sukmoaji, S.Sos	2005-2009
6	Drs. Kuwat Tjondro Kalpiko	2009-2010
7	Dra. Hj. Rusmiyati, M.MPd	2010-2010
8	Darwoto, S.Sos	2010-.....

Sumber: Monografi Kecamatan Purwokerto Utara

Tabel 2.2
Nama Kepala Kelurahan Dan Sekretaris Kelurahan
Kecamatan Purwokerto Utara Tahun 2016

Kode	Kelurahan	Nama Kepala Kelurahan	Nama Sekretaris Kelurahan
(1)	(2)	(3)	(4)
001	Bobosan	Tohirin, SH	Anteng Handayani, S.Sos
002	Purwanegara	Tarwan	Suwito, SH, MPd
003	Bancarkembar	Ikhwan Sulistiyo, SH	Suci Rahayu, SH
004	Sumampir	Trisni Hayati	Bambang Aris S, SH
005	Pabuwaran	Hartomo, SE	Theisaffa Amal Utama
006	Grendeng	M. Harun Ar Rosyid, SH	Muhammad, SH
007	Karangwangkal	Drs. Hudaya	Sugiharto, S.Sos

Sumber: Monografi Kecamatan Purwokerto Utara

Tabel 2.3
Banyaknya Dukuh, RW, RT Menurut Kelurahan
Kecamatan Purwokerto Utara Tahun 2016

Kode	Kelurahan	Dukuh	RW	RT
(1)	(2)	(3)	(4)	(5)
001	Bobosan	3	4	30
002	Purwanegara	3	7	39
003	Bancarkembar	3	12	56
004	Sumampir	5	10	48
005	Pabuwaran	3	6	20
006	Grendeng	4	8	31
007	Karangwangkal	2	3	15
	Jumlah	23	50	239
	Tahun 2015	23	50	235
	Tahun 2014	23	50	235
	Tahun 2013	23	50	234
	Tahun 2012	23	50	232

Sumber: Monografi Kecamatan Purwokerto Utara

Tabel 2.4
Banyaknya Kasie, Kaling dan Staf Menurut Kelurahan
Kecamatan Purwokerto Utara Tahun 2016

Kode	Kelurahan	Kepala Seksi	Kaling	Staf
(1)	(2)	(3)	(4)	(5)
001	Bobosan	3	-	4
002	Purwanegara	3	-	4
003	Bancarkembar	3	-	3
004	Sumampir	3	-	1
005	Pabuwaran	3	-	3
006	Grendeng	3	-	2
007	Karangwangkal	3	-	4
Jumlah		21	-	21
Tahun 2015		21	11	33
Tahun 2014		21	11	33
Tahun 2013		21	11	33
Tahun 2012		21	11	33

Sumber: Monografi Kecamatan Purwokerto Utara

Tabel 2.5
Banyaknya Sarana Pemerintahan Kelurahan
Kecamatan Purwokerto Utara Tahun 2016

Kode	Kelurahan	Kantor Kelurahan	Balai Kelurahan	Kantor Pos Pembantu
(1)	(2)	(3)	(4)	(5)
001	Bobosan	1	1	-
002	Purwanegara	1	1	1
003	Bancarkembar	1	1	-
004	Sumampir	1	1	1
005	Pabuwaran	1	1	-
006	Grendeng	1	1	-
007	Karangwangkal	1	1	-
Jumlah		7	7	2
Tahun 2015		7	7	2
Tahun 2014		7	7	2
Tahun 2013		7	7	2
Tahun 2012		7	7	2

Sumber: Monografi Kecamatan Purwokerto Utara

Tabel 2.6
Luas Tanah Bengkok dan Tanah Kas Kelurahan
Kecamatan Purwokerto Utara Tahun 2016

Kode	Kelurahan	Tanah Bengkok (Ha)		Tanah Kas (Ha)	
		Sawah	Tanah Kering	Sawah	Tanah Kering
(1)	(2)	(3)	(4)	(5)	(6)
001	Bobosan	22.080	-	2.695	-
002	Purwanegara	20.400	-	0.146	2.708
003	Bancarkembar	12.000	-	2.995	3.190
004	Sumampir	13.712	-	2.390	2.150
005	Pabuwaran	15.600	-	2.020	3.880
006	Grendeng	3.100	-	1.000	0.000
007	Karangwangkal	12.919	0.24	0.752	0.133
Jumlah		99.811	0.24	11.998	12.061
Tahun 2015		99.811	0.24	11.998	12.061
Tahun 2014		99.811	0.24	11.998	12.061
Tahun 2013		99.811	0.24	11.998	12.061
Tahun 2012		99.811	0.24	11.998	12.061

Sumber: Monografi Kecamatan Purwokerto Utara

PENDUDUK
Population **3**

<http://banyuwangi.bps.go.id>

BAB III PENDUDUK

Tabel 3.1
Penduduk Menurut Jenis Kelamin
Kecamatan Purwokerto Utara Tahun 1996 - 2016

Tahun	Laki - Laki	Perempuan	Jumlah
(1)	(2)	(3)	(4)
1996	21,530	20,858	42,388
1997	21,883	21,112	42,995
1998	22,085	21,277	43,362
1999	22,376	21,552	43,928
2000	22,664	21,788	44,452
2001	23,040	22,059	45,099
2002	23,283	22,270	45,553
2003	23,579	22,552	46,131
2004	23,829	22,766	46,595
2005	20,735	21,539	42,274
2006	21,192	21,900	43,092
2007	21,740	22,371	44,111
2008	22,062	22,678	44,740
2009	22,338	23,021	45,359
2010 (r)	28,200	29,197	57,397
2011 (r)	28,803	29,816	58,619
2012 (r)	29,401	30,435	59,836
2013 (r)	30,003	31,058	61,061
2014 (r)	30,603	31,682	62,285
2015	31,210	32,314	63,524
2016	31,818	32,947	64,765

Sumber : BPS Kabupaten Banyumas, Hasil Proyeksi Penduduk
Keterangan: (r)= revisi data jumlah penduduk

Tabel 3.2
Pertambahan dan Pertumbuhan Penduduk
Kecamatan Purwokerto Utara Tahun 1996 - 2016

Tahun	Penduduk	Pertambahan Penduduk	Pertumbuhan Penduduk
(1)	(2)	(3)	(4)
1996	42,388	521	1.24
1997	42,995	607	1.43
1998	43,362	367	0.85
1999	43,928	566	1.31
2000	44,452	524	1.19
2001	45,099	647	1.46
2002	45,553	454	1.01
2003	46,131	578	1.27
2004	46,595	464	1.01
2005	42,274	-4,321	-9.27
2006	43,092	818	1.93
2007	44,111	1,019	2.36
2008	44,740	629	1.43
2009	45,359	619	1.38
2010 (r)	57,397	12,038	26.54
2011 (r)	58,619	1,222	2.13
2012 (r)	59,836	1,217	2.08
2013 (r)	61,061	1,225	2.05
2014 (r)	62,285	1,224	2.00
2015	63,524	1,239	1.99
2016	64,765	1,241	1.95

Sumber : BPS Kabupaten Banyumas, Hasil Proyeksi Penduduk
 Keterangan: (r)= revisi data jumlah penduduk

Tabel 3.3
Jumlah Penduduk, Luas Wilayah dan Kepadatan Penduduk
Kecamatan Purwokerto Utara Tahun 2016

Kode	Kelurahan	Jumlah Penduduk	Luas Wilayah	Kepadatan Penduduk (Jiwa/km ²)
(1)	(2)	(3)	(4)	(5)
001	Bobosan	5,771	1.43	4,035.66
002	Purwanegara	10,249	1.73	5,924.28
003	Bancarkembar	11,322	1.25	9,057.60
004	Sumampir	12,807	1.52	8,425.66
005	Pabuwaran	5,431	1.30	4,177.69
006	Grendeng	12,399	1.18	10,507.63
007	Karangwangkal	6,786	0.60	11,310.00
Jumlah		64,765	9.01	7,188.12
Tahun 2015		63,524	9.01	7,050.39
Tahun 2014 (r)		62,285	9.01	6,912.87
Tahun 2013 (r)		61,061	9.01	6,777.03
Tahun 2012 (r)		59,836	9.01	6,641.07

Sumber : BPS Kabupaten Banyumas, Hasil Proyeksi Penduduk
 Keterangan: (r)= revisi data jumlah penduduk

Tabel 3.4
Jumlah Penduduk dan Rumah Tangga
Kecamatan Purwokerto Utara Tahun 2016

Kode	Kelurahan	Jumlah Penduduk	Jumlah Rumah Tangga	Rata-rata Anggota Rmtg	Distribusi Penduduk
(1)	(2)	(3)	(4)	(5)	(6)
001	Bobosan	5,771	1,505	3.8	8.91
002	Purwanegara	10,249	2,700	3.8	15.82
003	Bancarkembar	11,322	4,008	2.8	17.48
004	Sumampir	12,807	3,647	3.5	19.77
005	Pabuwaran	5,431	1,530	3.5	8.39
006	Grendeng	12,399	6,941	1.8	19.14
007	Karangwangkal	6,786	3,199	2.1	10.48
Jumlah		64,765	23,530	2.8	100.00
Tahun 2015		63,524	23,088	2.8	100.00
Tahun 2014 (r)		62,285	22,653	2.7	100.00
Tahun 2013 (r)		61,061	22,226	2.7	100.00
Tahun 2012 (r)		59,836	21,807	2.7	100.00

Sumber : BPS Kabupaten Banyumas, Hasil Proyeksi Penduduk
 Keterangan: (r)= revisi data jumlah penduduk

Tabel 3.5
Penduduk Menurut Jenis Kelamin
Kecamatan Purwokerto Utara Tahun 2016

Kode	Kelurahan	Laki-laki	Perempuan	Jumlah	Rasio Jenis Kelamin
(1)	(2)	(3)	(4)	(5)	(6)
001	Bobosan	2,899	2,872	5,771	100.94
002	Purwanegara	4,909	5,340	10,249	91.93
003	Bancarkembar	5,579	5,743	11,322	97.14
004	Sumampir	6,560	6,247	12,807	105.01
005	Pabuwaran	2,711	2,720	5,431	99.67
006	Grendeng	6,253	6,146	12,399	101.74
007	Karangwangkal	2,907	3,879	6,786	74.94
Jumlah		31,818	32,947	64,765	96.57
Tahun 2015		31,210	32,314	63,524	96.58
Tahun 2014 (r)		30,603	31,682	62,285	96.59
Tahun 2013 (r)		30,003	31,058	61,061	96.60
Tahun 2012 (r)		29,401	30,435	59,836	96.60

Sumber : BPS Kabupaten Banyumas, Hasil Proyeksi Penduduk
 Keterangan: (r)= revisi data jumlah penduduk

Tabel 3.6
Penduduk Menurut Kelompok Umur dan Jenis Kelamin
Kecamatan Purwokerto Utara Tahun 2016

Kelompok Umur	Laki-laki	Perempuan	Jumlah	Rasio Jenis Kelamin
(1)	(2)	(3)	(4)	(5)
0-4	2,321	2,124	4,445	109.27
5-9	2,188	2,097	4,285	104.34
10-14	1,867	1,852	3,719	100.81
15-19	3,415	4,101	7,516	83.27
20-24	6,497	6,226	12,723	104.35
25-29	2,420	2,242	4,662	107.94
30-34	2,096	2,181	4,277	96.10
35-39	1,997	2,063	4,060	96.80
40-44	1,750	1,809	3,559	96.74
45-49	1,594	1,871	3,465	85.20
50-54	1,521	1,786	3,307	85.16
55-59	1,358	1,450	2,808	93.66
60-64	1,057	1,059	2,116	99.81
65-69	730	764	1,494	95.55
70-74	458	515	973	88.93
75+	549	807	1,356	68.03
Jumlah	31,818	32,947	64,765	96.57
0-14	6,376	6,073	12,449	104.99
15-64	23,705	24,788	48,493	95.63
65 +	1,737	2,086	3,823	83.27
Rasio Ketergantungan	34.22	32.92	33.56	

Sumber : BPS Kabupaten Banyumas, Hasil Proyeksi Penduduk

Tabel 3.6.1
Penduduk Menurut Kelompok Umur dan Jenis Kelamin
Kelurahan Bobosan Tahun 2016

Kelompok Umur	Laki-laki	Perempuan	Jumlah	Rasio Jenis Kelamin
(1)	(2)	(3)	(4)	(5)
0-4	253	206	459	122.82
5-9	203	212	415	95.75
10-14	207	205	412	100.98
15-19	230	193	423	119.17
20-24	250	200	450	125.00
25-29	265	215	480	123.26
30-34	214	217	431	98.62
35-39	198	200	398	99.00
40-44	183	205	388	89.27
45-49	193	217	410	88.94
50-54	200	230	430	86.96
55-59	150	176	326	85.23
60-64	135	136	271	99.26
65-69	94	90	184	104.44
70-74	49	61	110	80.33
75+	75	109	184	68.81
Jumlah	2,899	2,872	5,771	100.94
0-14	663	623	1,286	106.42
15-64	2,018	1,989	4,007	101.46
65 +	218	260	478	83.85
Rasio Ketergantungan	43.66	44.39	44.02	

Sumber : BPS Kabupaten Banyumas, Hasil Proyeksi Penduduk

Tabel 3.6.2
Penduduk Menurut Kelompok Umur dan Jenis Kelamin
Kelurahan Purwanegara Tahun 2016

Kelompok Umur	Laki-laki	Perempuan	Jumlah	Rasio Jenis Kelamin
(1)	(2)	(3)	(4)	(5)
0-4	417	385	802	108.31
5-9	413	352	765	117.33
10-14	352	330	682	106.67
15-19	442	578	1,020	76.47
20-24	592	760	1,352	77.89
25-29	350	401	751	87.28
30-34	376	380	756	98.95
35-39	360	390	750	92.31
40-44	319	320	639	99.69
45-49	324	323	647	100.31
50-54	262	287	549	91.29
55-59	226	268	494	84.33
60-64	165	180	345	91.67
65-69	124	141	265	87.94
70-74	88	108	196	81.48
75+	99	137	236	72.26
Jumlah	4,909	5,340	10,249	91.93
0-14	1,182	1,067	2,249	110.78
15-64	3,416	3,887	7,303	87.88
65 +	311	386	697	80.57
Rasio Ketergantungan	43.71	37.38	40.34	

Sumber : BPS Kabupaten Banyumas, Hasil Proyeksi Penduduk

Tabel 3.6.3
Penduduk Menurut Kelompok Umur dan Jenis Kelamin
Kelurahan Bancarkembar Tahun 2016

Kelompok Umur	Laki-laki	Perempuan	Jumlah	Rasio Jenis Kelamin
(1)	(2)	(3)	(4)	(5)
0-4	393	356	749	110.39
5-9	386	382	768	101.05
10-14	325	336	661	96.73
15-19	555	601	1,156	92.35
20-24	951	880	1,831	108.07
25-29	462	455	917	101.54
30-34	396	406	802	97.54
35-39	362	366	728	98.91
40-44	319	342	661	93.27
45-49	309	403	712	76.67
50-54	293	336	629	87.20
55-59	279	286	565	97.55
60-64	238	201	439	118.41
65-69	135	139	274	97.12
70-74	82	104	186	78.85
75+	94	150	244	62.67
Jumlah	5,579	5,743	11,322	97.14
0-14	1,104	1,074	2,178	102.79
15-64	4,164	4,276	8,440	97.38
65 +	311	393	704	79.13
Rasio Ketergantungan	33.98	34.31	34.15	

Sumber : BPS Kabupaten Banyumas, Hasil Proyeksi Penduduk

Tabel 3.6.4
Penduduk Menurut Kelompok Umur dan Jenis Kelamin
Kelurahan Sumampir Tahun 2016

Kelompok Umur	Laki-laki	Perempuan	Jumlah	Rasio Jenis Kelamin
(1)	(2)	(3)	(4)	(5)
0-4	583	570	1,153	102.28
5-9	583	486	1,069	119.96
10-14	417	416	833	100.24
15-19	554	564	1,118	98.23
20-24	1,121	699	1,820	160.37
25-29	494	456	950	108.33
30-34	470	550	1,020	85.45
35-39	505	498	1,003	101.41
40-44	392	373	765	105.09
45-49	329	394	723	83.50
50-54	304	351	655	86.61
55-59	280	291	571	96.22
60-64	188	186	374	101.08
65-69	143	159	302	89.94
70-74	79	97	176	81.44
75+	118	157	275	75.16
Jumlah	6,560	6,247	12,807	105.01
0-14	1,583	1,472	3,055	107.54
15-64	4,637	4,362	8,999	106.30
65 +	340	413	753	82.32
Rasio Ketergantungan	41.47	43.21	42.32	

Sumber : BPS Kabupaten Banyumas, Hasil Proyeksi Penduduk

Tabel 3.6.5
Penduduk Menurut Kelompok Umur dan Jenis Kelamin
Kelurahan Pabuwaran Tahun 2016

Kelompok Umur	Laki-laki	Perempuan	Jumlah	Rasio Jenis Kelamin
(1)	(2)	(3)	(4)	(5)
0-4	219	167	386	131.14
5-9	191	217	408	88.02
10-14	175	184	359	95.11
15-19	236	269	505	87.73
20-24	384	302	686	127.15
25-29	231	170	401	135.88
30-34	188	196	384	95.92
35-39	176	207	383	85.02
40-44	180	183	363	98.36
45-49	152	178	330	85.39
50-54	156	205	361	76.10
55-59	144	151	295	95.36
60-64	116	98	214	118.37
65-69	72	76	148	94.74
70-74	43	33	76	130.30
75+	48	84	132	57.14
Jumlah	2,711	2,720	5,431	99.67
0-14	585	568	1,153	102.99
15-64	1,963	1,959	3,922	100.20
65 +	163	193	356	84.46
Rasio Ketergantungan	38.10	38.85	38.48	

Sumber : BPS Kabupaten Banyumas, Hasil Proyeksi Penduduk

Tabel 3.6.6
Penduduk Menurut Kelompok Umur dan Jenis Kelamin
Kelurahan Grendeng Tahun 2016

Kelompok Umur	Laki-laki	Perempuan	Jumlah	Rasio Jenis Kelamin
(1)	(2)	(3)	(4)	(5)
0-4	313	279	592	112.19
5-9	274	294	568	93.20
10-14	243	244	487	99.59
15-19	894	1,035	1,929	86.38
20-24	2,309	1,978	4,287	116.73
25-29	446	355	801	125.63
30-34	302	303	605	99.67
35-39	262	261	523	100.38
40-44	243	255	498	95.29
45-49	180	224	404	80.36
50-54	186	238	424	78.15
55-59	178	209	387	85.17
60-64	161	159	320	101.26
65-69	107	118	225	90.68
70-74	77	76	153	101.32
75+	78	118	196	66.10
Jumlah	6,253	6,146	12,399	101.74
0-14	830	817	1,647	101.59
15-64	5,161	5,017	10,178	102.87
65 +	262	312	574	83.97
Rasio Ketergantungan	21.16	22.50	21.82	

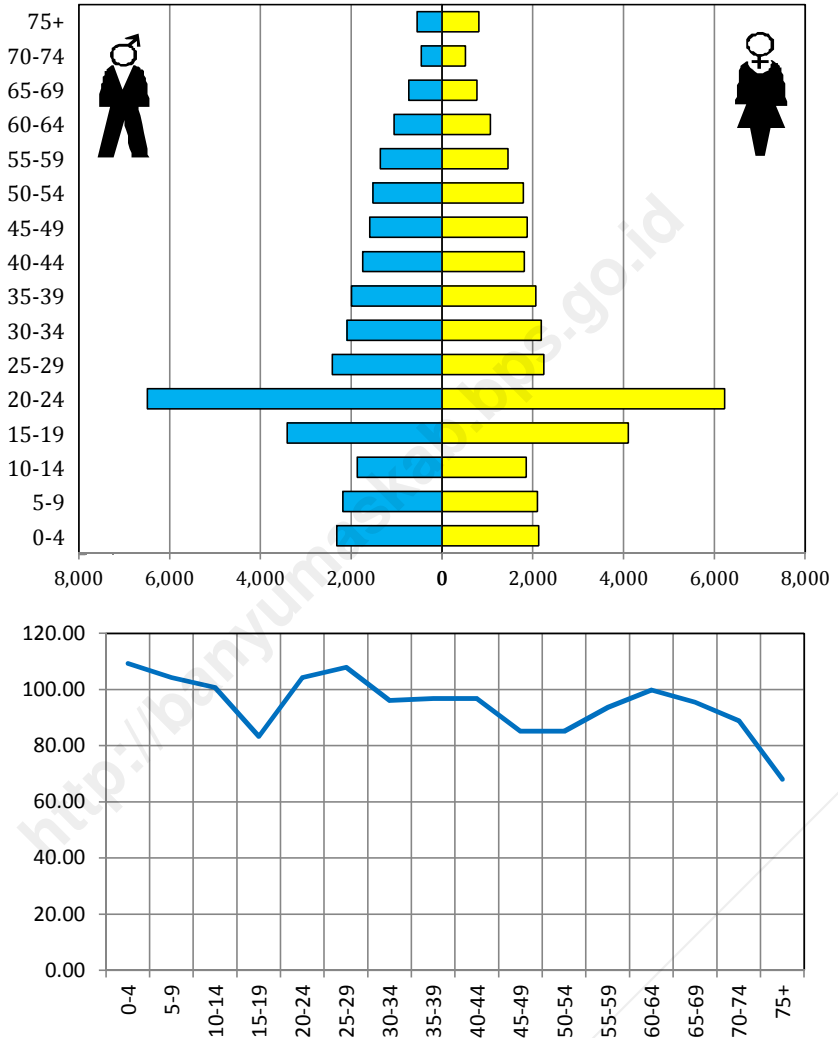
Sumber : BPS Kabupaten Banyumas, Hasil Proyeksi Penduduk

Tabel 3.6.7
Penduduk Menurut Kelompok Umur dan Jenis Kelamin
Kelurahan Karangwangkal Tahun 2016

Kelompok Umur	Laki-laki	Perempuan	Jumlah	Rasio Jenis Kelamin
(1)	(2)	(3)	(4)	(5)
0-4	143	161	304	88.82
5-9	138	154	292	89.61
10-14	148	137	285	108.03
15-19	504	861	1,365	58.54
20-24	890	1,407	2,297	63.26
25-29	172	190	362	90.53
30-34	150	129	279	116.28
35-39	134	141	275	95.04
40-44	114	131	245	87.02
45-49	107	132	239	81.06
50-54	120	139	259	86.33
55-59	101	69	170	146.38
60-64	54	99	153	54.55
65-69	55	41	96	134.15
70-74	40	36	76	111.11
75+	37	52	89	71.15
Jumlah	2,907	3,879	6,786	74.94
0-14	429	452	881	94.91
15-64	2,346	3,298	5,644	71.13
65 +	132	129	261	102.33
Rasio Ketergantungan	23.91	17.62	20.23	

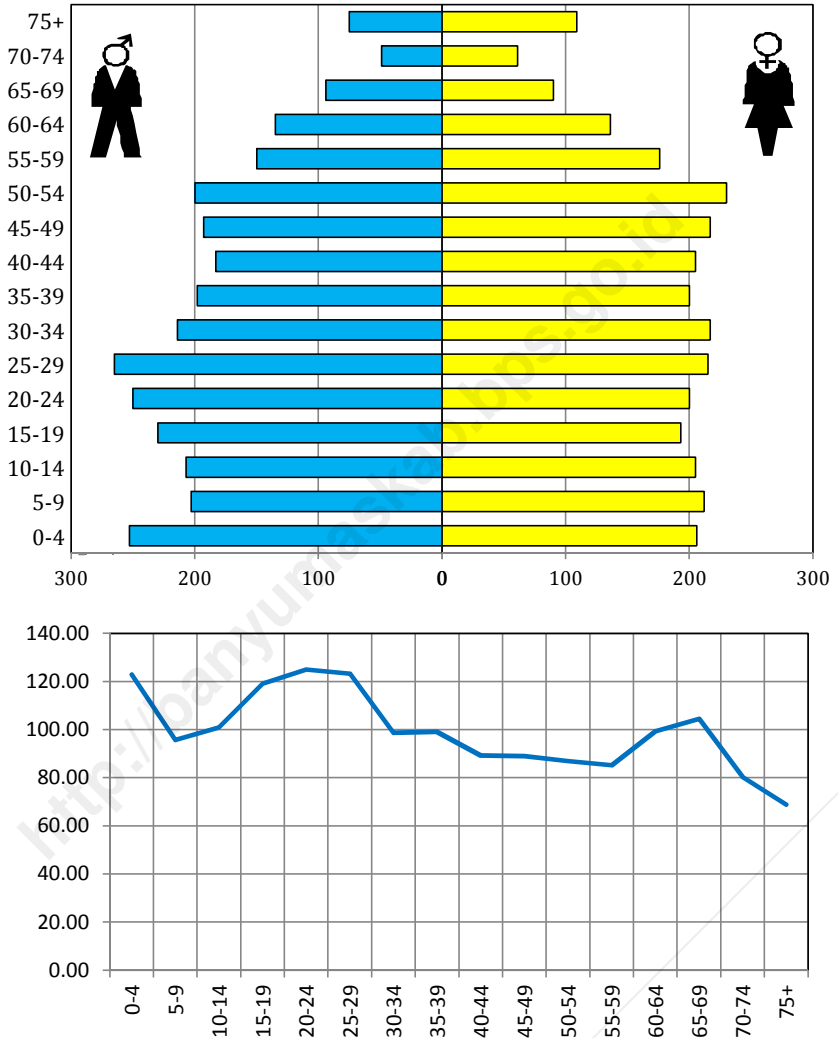
Sumber : BPS Kabupaten Banyumas, Hasil Proyeksi Penduduk

Gambar 2
Piramida Penduduk dan Grafik Rasio Jenis Kelamin
Kecamatan Purwokerto Utara Tahun 2016



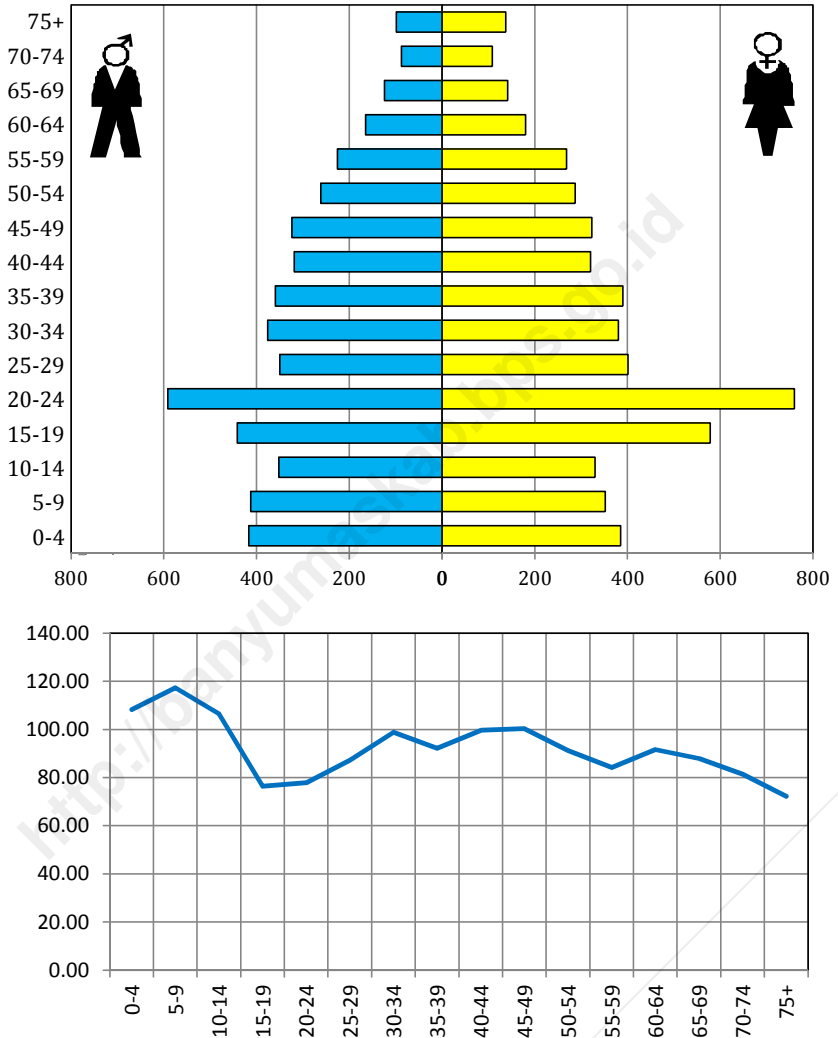
Sumber : BPS Kabupaten Banyumas, Hasil Proyeksi Penduduk

Gambar 3.1
Piramida Penduduk dan Grafik Rasio Jenis Kelamin
Kelurahan Bobosan Tahun 2016



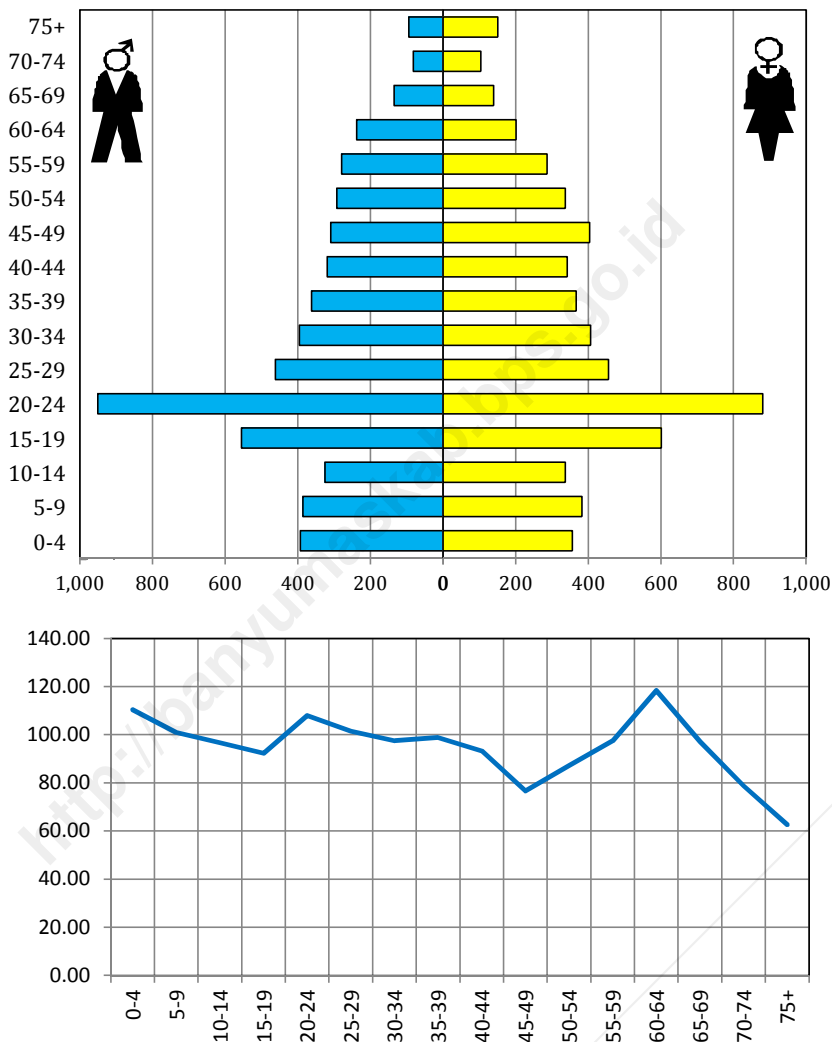
Sumber : BPS Kabupaten Banyumas, Hasil Proyeksi Penduduk

Gambar 3.2
Piramida Penduduk dan Grafik Rasio Jenis Kelamin
Kelurahan Purwanegara Tahun 2016



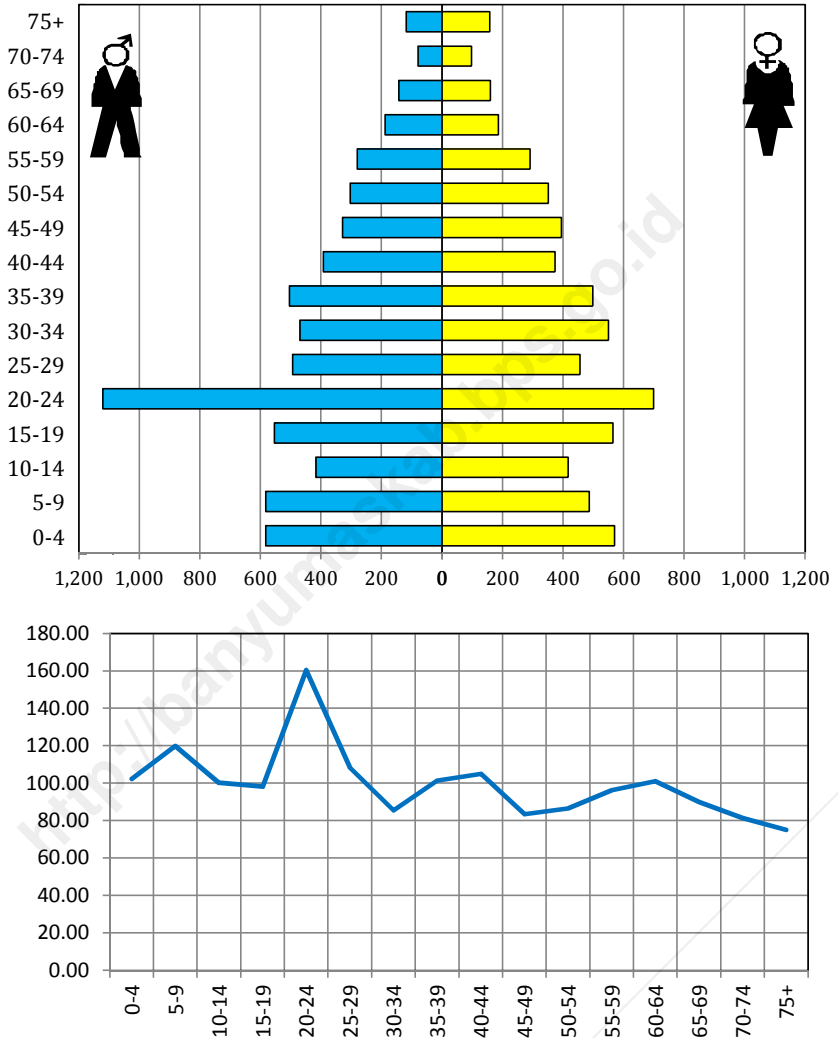
Sumber : BPS Kabupaten Banyumas, Hasil Proyeksi Penduduk

Gambar 3.3
Piramida Penduduk dan Grafik Rasio Jenis Kelamin
Kelurahan Bancarkembar Tahun 2016



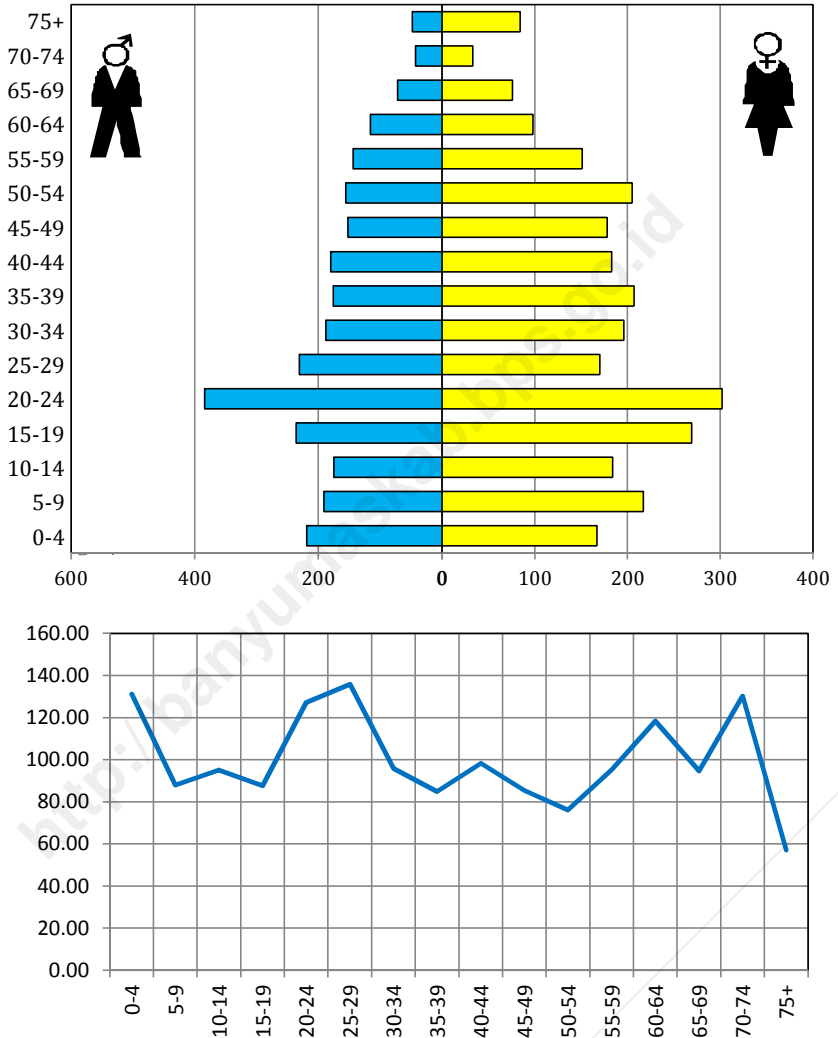
Sumber : BPS Kabupaten Banyumas, Hasil Proyeksi Penduduk

Gambar 3.4
Piramida Penduduk dan Grafik Rasio Jenis Kelamin
Kelurahan Sumampir Tahun 2016



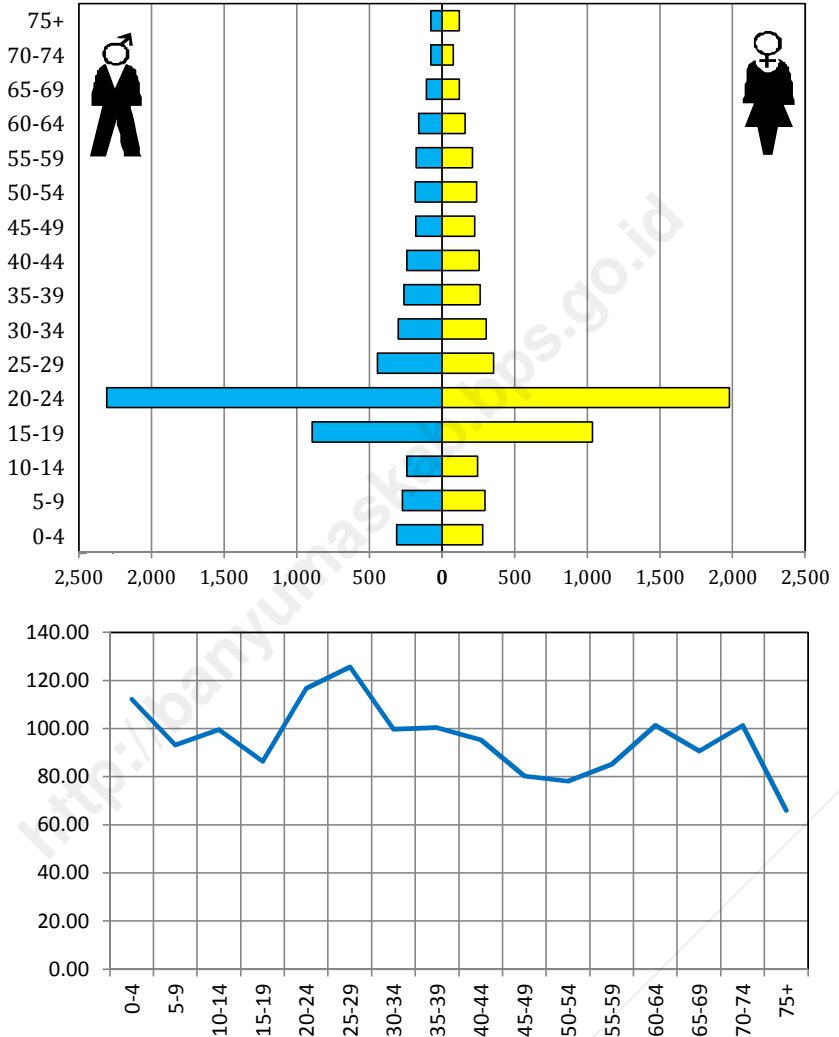
Sumber : BPS Kabupaten Banyumas, Hasil Proyeksi Penduduk

Gambar 3.5
Piramida Penduduk dan Grafik Rasio Jenis Kelamin
Kelurahan Pabuwaran Tahun 2016



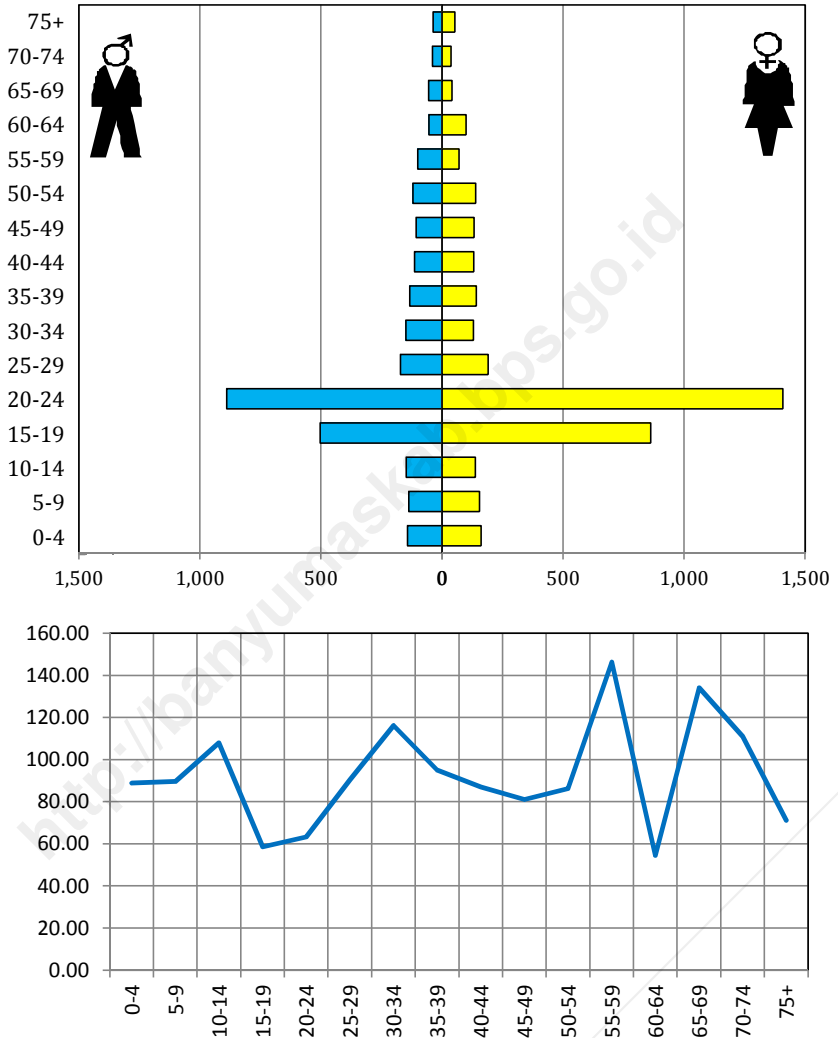
Sumber : BPS Kabupaten Banyumas, Hasil Proyeksi Penduduk

Gambar 3.6
Piramida Penduduk dan Grafik Rasio Jenis Kelamin
Kelurahan Grendeng Tahun 2016



Sumber : BPS Kabupaten Banyumas, Hasil Proyeksi Penduduk

Gambar 3.7
Piramida Penduduk dan Grafik Rasio Jenis Kelamin
Kelurahan Karangwangkal Tahun 2016



Sumber : BPS Kabupaten Banyumas, Hasil Proyeksi Penduduk

Tabel 3.7 :
 Jumlah Kelahiran dan Angka Kelahiran Kasar (*Crude Birth Rate /CBR*)
 Kecamatan Purwokerto Utara Tahun 2016

Kode	Kelurahan	Jumlah Kelahiran			CBR
		Laki-laki	Perempuan	Total	
(1)	(2)	(3)	(4)	(5)	(6)
001	Bobosan	44	42	86	14.9
002	Purwanegara	69	58	127	12.4
003	Bancarkembar	56	37	93	8.2
004	Sumampir	64	62	126	9.8
005	Pabuwaran	42	25	67	12.3
006	Grendeng	38	22	60	4.8
007	Karangwangkal	21	25	46	6.8
Jumlah		334	271	605	9.3
Tahun 2015		330	336	666	10.5
Tahun 2014		372	342	714	11.5
Tahun 2013		413	329	742	12.2
Tahun 2012		395	380	775	12.8

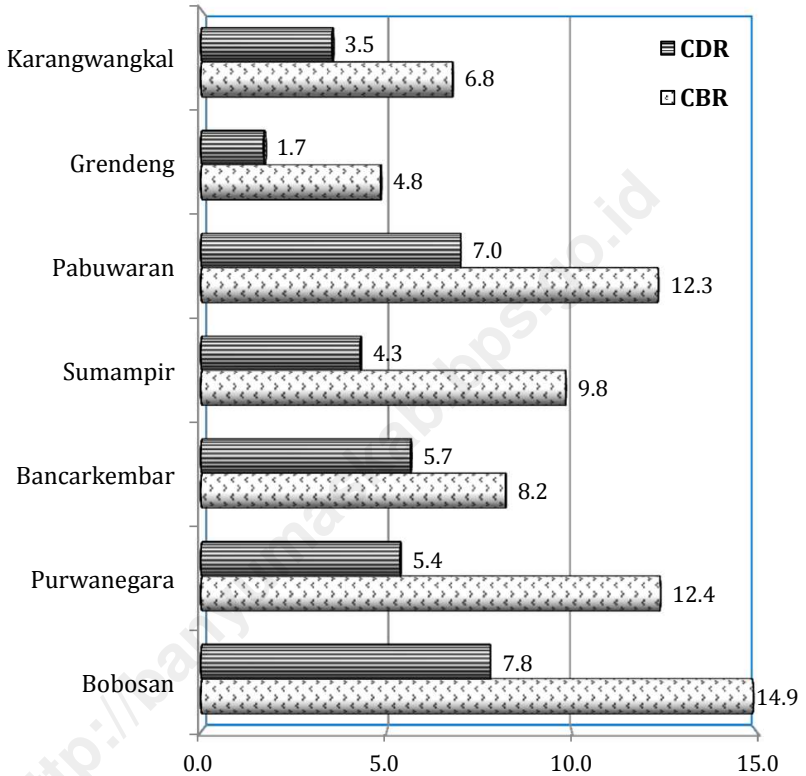
Sumber: Registrasi Penduduk Kecamatan Purwokerto Utara

Tabel 3.8 :
 Jumlah Kematian dan Angka Kematian Kasar (*Crude Death Rate /CDR*)
 Kecamatan Purwokerto Utara Tahun 2016

Kode	Kelurahan	Jumlah Kematian			CDR
		Laki-laki	Perempuan	Total	
(1)	(2)	(3)	(4)	(5)	(6)
001	Bobosan	25	20	45	7.8
002	Purwanegara	18	37	55	5.4
003	Bancarkembar	30	34	64	5.7
004	Sumampir	28	27	55	4.3
005	Pabuwaran	18	20	38	7.0
006	Grendeng	11	10	21	1.7
007	Karangwangkal	14	10	24	3.5
Jumlah		144	158	302	4.7
Tahun 2015		184	180	364	5.7
Tahun 2014		169	153	322	5.2
Tahun 2013		154	156	310	5.1
Tahun 2012		158	172	330	5.5

Sumber: Registrasi Penduduk Kecamatan Purwokerto Utara

Gambar 4
Angka Kelahiran Kasar (CBR) dan Angka Kematian Kasar (CDR)
Kecamatan Purwokerto Utara Tahun 2016



Sumber: Registrasi Penduduk Kecamatan Purwokerto Utara

Tabel 3.9 :
Migran Masuk dan Angka Migran Masuk (In-Migran Rate / IMGR)
Kecamatan Purwokerto Utara Tahun 2016

Kode	Kelurahan	Jumlah Migran Masuk			IMGR
		Laki-laki	Perempuan	Total	
(1)	(2)	(3)	(4)	(5)	(6)
001	Bobosan	65	68	133	23.0
002	Purwanegara	64	68	132	12.9
003	Bancarkembar	99	111	210	18.5
004	Sumampir	75	89	164	12.8
005	Pabuwaran	31	31	62	11.4
006	Grendeng	58	40	98	7.9
007	Karangwangkal	26	17	43	6.3
Jumlah		418	424	842	13.0
Tahun 2015		449	477	926	14.6
Tahun 2014		590	531	1,121	18.0
Tahun 2013		467	437	904	14.8
Tahun 2012		637	589	1,226	20.3

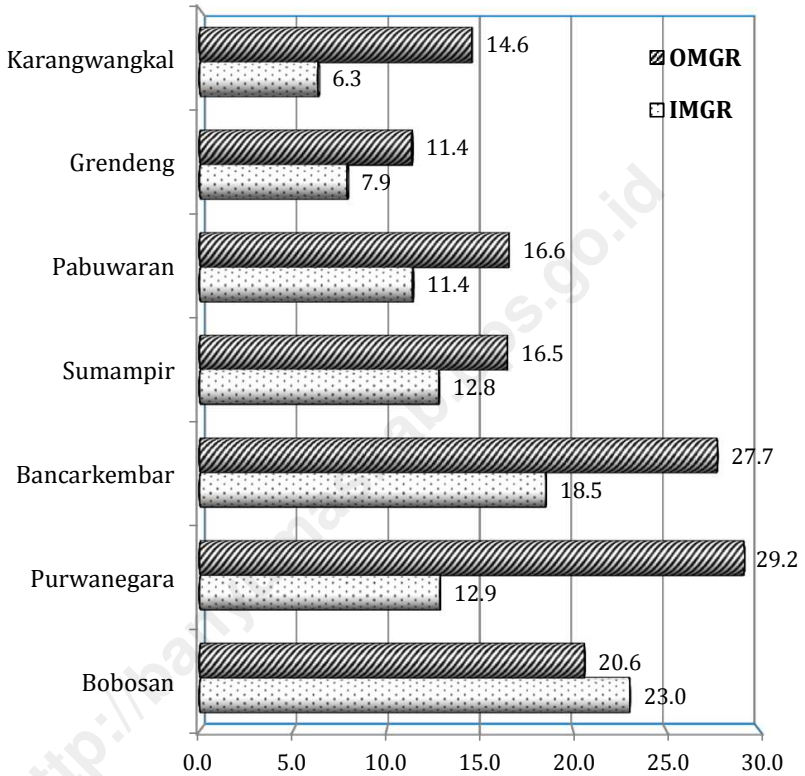
Sumber: Registrasi Penduduk Kecamatan Purwokerto Utara

Tabel 3.10 :
Migran Keluar dan Angka Migran Keluar (Out-Migran Rate / OMGR)
Kecamatan Purwokerto Utara Tahun 2016

Kode	Kelurahan	Jumlah Migran Keluar			OMGR
		Laki-laki	Perempuan	Total	
(1)	(2)	(3)	(4)	(5)	(6)
001	Bobosan	65	54	119	20.6
002	Purwanegara	146	153	299	29.2
003	Bancarkembar	156	158	314	27.7
004	Sumampir	113	98	211	16.5
005	Pabuwaran	48	42	90	16.6
006	Grendeng	78	63	141	11.4
007	Karangwangkal	57	42	99	14.6
Jumlah		663	610	1,273	19.7
Tahun 2015		669	612	1,281	20.2
Tahun 2014		642	571	1,213	19.5
Tahun 2013		541	464	1,005	16.5
Tahun 2012		707	645	1,352	22.4

Sumber: Registrasi Penduduk Kecamatan Purwokerto Utara

Gambar 5
Angka Migran Masuk (IMGR) dan Angka Migran Keluar (OMGR)
Kecamatan Purwokerto Utara Tahun 2016



Sumber: Registrasi Penduduk Kecamatan Purwokerto Utara

Tabel 3.11
Penduduk 15 Tahun Keatas Menurut Lapangan Pekerjaan
Kecamatan Purwokerto Utara Tahun 2016

Kode	Kelurahan	Pertanian	Pertambangan & Penggalian	Industri	Listrik, Gas & Air	Konstruksi
(1)	(2)	(3)	(4)	(5)	(6)	(7)
001	Bobosan	310	22	221	67	322
002	Purwanegara	375	40	239	148	582
003	Bancarkembar	165	19	373	183	884
004	Sumampir	422	13	319	173	1,257
005	Pabuwaran	426	23	211	116	511
006	Grendeng	496	35	412	289	1,316
007	Karangwangkal	392	-	213	63	615
Jumlah		2,586	152	1,988	1,039	5,487

Sumber : BPS Kabupaten Banyumas

Lanjutan Tabel 3.11
Penduduk 15 Tahun Keatas Menurut Lapangan Pekerjaan
Kecamatan Purwokerto Utara Tahun 2016

Kode	Kelurahan	Perdagangan	Angkutan & Komunikasi	Lembaga Keuangan	Jasa-jasa	Jumlah
(1)	(2)	(3)	(4)	(5)	(6)	(7)
001	Bobosan	1,778	392	205	1,168	4,485
002	Purwanegara	2,609	539	354	3,114	8,000
003	Bancarkembar	3,619	600	339	2,962	9,144
004	Sumampir	3,254	516	495	3,303	9,752
005	Pabuwaran	1,468	310	132	1,081	4,278
006	Grendeng	4,253	695	186	3,070	10,752
007	Karangwangkal	2,325	486	131	1,680	5,905
Jumlah		19,306	3,538	1,842	16,378	52,316

Sumber : BPS Kabupaten Banyumas

Tabel 3.12
Penduduk 5 Tahun Keatas Menurut Tingkat Pendidikan
Kecamatan Purwokerto Utara Tahun 2016

Kode	Kelurahan	Tingkat Pendidikan		
		Tidak/Belum Tamat SD	Tamat SD	Tamat SLTP
(1)	(2)	(3)	(4)	(5)
001	Bobosan	940	1,931	996
002	Purwanegara	1,417	2,782	1,559
003	Bancarkembar	1,420	3,230	1,553
004	Sumampir	1,747	4,069	1,725
005	Pabuwaran	858	2,031	685
006	Grendeng	1,450	3,019	1,094
007	Karangwangkal	488	1,794	662
Jumlah		8,320	18,856	8,274
Tahun 2015		8,146	18,462	8,105
Tahun 2014		7,974	18,064	7,935
Tahun 2013		7,808	17,676	7,767
Tahun 2012		7,642	17,296	7,605

Sumber: Monografi Kecamatan Purwokerto Utara

Lanjutan Tabel 3.12
Penduduk 5 Tahun Keatas Menurut Tingkat Pendidikan
Kecamatan Purwokerto Utara Tahun 2016

Kode	Kelurahan	Tingkat Pendidikan		Jumlah
		Tamat SLTA	Akademi/ Universitas	
(1)	(2)	(6)	(7)	(8)
001	Bobosan	1,183	262	5,312
002	Purwanegara	2,991	698	9,447
003	Bancarkembar	3,340	1,030	10,573
004	Sumampir	3,267	846	11,654
005	Pabuwaran	1,185	286	5,045
006	Grendeng	5,663	581	11,807
007	Karangwangkal	3,246	292	6,482
Jumlah		20,875	3,995	60,320
Tahun 2015		20,452	3,913	59,078
Tahun 2014		20,026	3,834	57,833
Tahun 2013		19,623	3,755	56,629
Tahun 2012		19,216	3,677	55,436

Sumber: Monografi Kecamatan Purwokerto Utara

SOSIAL
Social **4**

<http://banyumasib.bps.go.id>

BAB IV SOSIAL

Tabel 4.1.1
Banyaknya Sekolah, Murid, Guru TK
Kecamatan Purwokerto Utara Tahun Ajaran 2016/2017

Kode	Kelurahan	Sekolah	Murid	Guru	Rasio Murid Terhadap Guru
(1)	(2)	(3)	(4)	(5)	(6)
001	Bobosan	2	126	9	14
002	Purwanegara	4	226	18	13
003	Bancarkembar	4	246	22	11
004	Sumampir	3	163	18	9
005	Pabuwaran	1	86	5	17
006	Grendeng	2	117	12	10
007	Karangwangkal	1	23	3	8
Jumlah		17	987	87	11
Tahun 2015/2016		17	959	86	11
Tahun 2014/2015		17	923	83	11
Tahun 2013/2014		17	938	83	11
Tahun 2012/2013		17	939	81	12

Sumber: Unit Pendidikan Kecamatan Purwokerto Utara

Tabel 4.1.2
Banyaknya Sekolah, Murid, Guru SD
Kecamatan Purwokerto Utara Tahun Ajaran 2016/2017

Kode	Kelurahan	Sekolah	Murid	Guru	Rasio Murid Terhadap Guru
(1)	(2)	(3)	(4)	(5)	(6)
001	Bobosan	3	540	32	17
002	Purwanegara	4	754	42	18
003	Bancarkembar	4	796	47	17
004	Sumampir	2	415	24	17
005	Pabuwaran	2	379	15	25
006	Grendeng	5	686	45	15
007	Karangwangkal	2	210	20	11
Jumlah		22	3,780	225	17
Tahun 2015/2016		22	3,772	215	18
Tahun 2014/2015		22	3,848	203	19
Tahun 2013/2014		22	3,876	218	18
Tahun 2012/2013		22	3,974	216	18

Sumber: Unit Pendidikan Kecamatan Purwokerto Utara

Tabel 4.1.3
Banyaknya Sekolah, Murid, Guru SD Negeri
Kecamatan Purwokerto Utara Tahun Ajaran 2016/2017

Kode	Kelurahan	Sekolah	Murid	Guru	Rasio Murid Terhadap Guru
(1)	(2)	(3)	(4)	(5)	(6)
001	Bobosan	3	540	33	16
002	Purwanegara	4	754	41	18
003	Bancarkembar	3	606	36	17
004	Sumampir	2	415	23	18
005	Pabuwaran	2	379	15	25
006	Grendeng	5	686	43	16
007	Karangwangkal	2	210	19	11
Jumlah		21	3,590	210	17
Tahun 2015/2016		21	3,589	204	18
Tahun 2014/2015		21	3,688	193	19
Tahun 2013/2014		21	3,742	208	18
Tahun 2012/2013		21	3,854	207	19

Sumber: Unit Pendidikan Kecamatan Purwokerto Utara

Tabel 4.1.4
Banyaknya Sekolah, Murid, Guru SD Swasta
Kecamatan Purwokerto Utara Tahun Ajaran 2016/2017

Kode	Kelurahan	Sekolah	Murid	Guru	Rasio Murid Terhadap Guru
(1)	(2)	(3)	(4)	(5)	(6)
001	Bobosan	-	-	-	-
002	Purwanegara	-	-	-	-
003	Bancarkembar	1	190	11	17
004	Sumampir	-	-	-	-
005	Pabuwaran	-	-	-	-
006	Grendeng	-	-	-	-
007	Karangwangkal	-	-	-	-
Jumlah		1	190	11	17
Tahun 2015/2016		1	183	11	17
Tahun 2014/2015		1	160	10	16
Tahun 2013/2014		1	134	10	13
Tahun 2012/2013		1	120	9	13

Sumber: Unit Pendidikan Kecamatan Purwokerto Utara

Tabel 4.1.5
Banyaknya Sekolah, Murid, Guru SLTP
Kecamatan Purwokerto Utara Tahun Ajaran 2016/2017

Kode	Kelurahan	Sekolah	Murid	Guru	Rasio Murid Terhadap Guru
(1)	(2)	(3)	(4)	(5)	(6)
001	Bobosan	-	-	-	-
002	Purwanegara	1	174	13	13
003	Bancarkembar	1	301	20	15
004	Sumampir	1	847	40	21
005	Pabuwaran	-	-	-	-
006	Grendeng	-	-	-	-
007	Karangwangkal	-	-	-	-
Jumlah		3	1,322	73	18
Tahun 2015/2016		3	1,335	78	17
Tahun 2014/2015		3	1,371	82	17
Tahun 2013/2014		3	1,390	79	18
Tahun 2012/2013		3	1,401	83	17

Sumber: Dinas Pendidikan Kabupaten Banyumas

Tabel 4.1.6
Banyaknya Sekolah, Murid, Guru SMP Negeri
Kecamatan Purwokerto Utara Tahun Ajaran 2016/2017

Kode	Kelurahan	Sekolah	Murid	Guru	Rasio Murid Terhadap Guru
(1)	(2)	(3)	(4)	(5)	(6)
001	Bobosan	-	-	-	-
002	Purwanegara	-	-	-	-
003	Bancarkembar	-	-	-	-
004	Sumampir	1	847	40	21
005	Pabuwaran	-	-	-	-
006	Grendeng	-	-	-	-
007	Karangwangkal	-	-	-	-
Jumlah		1	847	40	21
Tahun 2015/2016		1	845	40	21
Tahun 2014/2015		1	855	43	20
Tahun 2013/2014		1	848	41	21
Tahun 2012/2013		1	851	41	21

Sumber: Dinas Pendidikan Kabupaten Banyumas

Tabel 4.1.7
Banyaknya Sekolah, Murid, Guru SMP Swasta
Kecamatan Purwokerto Utara Tahun Ajaran 2016/2017

Kode	Kelurahan	Sekolah	Murid	Guru	Rasio Murid Terhadap Guru
(1)	(2)	(3)	(4)	(5)	(6)
001	Bobosan	-	-	-	-
002	Purwanegara	-	-	-	-
003	Bancarkembar	1	301	20	15
004	Sumampir	-	-	-	-
005	Pabuwaran	-	-	-	-
006	Grendeng	-	-	-	-
007	Karangwangkal	-	-	-	-
Jumlah		1	301	20	15
Tahun 2015/2016		1	313	26	12
Tahun 2014/2015		1	337	26	13
Tahun 2013/2014		1	369	21	18
Tahun 2012/2013		1	387	26	15

Sumber: Dinas Pendidikan Kabupaten Banyumas

Tabel 4.1.8
Banyaknya Sekolah, Murid, Guru Madrasah Tsanawiyah (MTs)
Kecamatan Purwokerto Utara Tahun Ajaran 2016/2017

Kode	Kelurahan	Sekolah	Murid	Guru	Rasio Murid Terhadap Guru
(1)	(2)	(3)	(4)	(5)	(6)
001	Bobosan	-	-	-	-
002	Purwanegara	1	174	13	13
003	Bancarkembar	-	-	-	-
004	Sumampir	-	-	-	-
005	Pabuwaran	-	-	-	-
006	Grendeng	-	-	-	-
007	Karangwangkal	-	-	-	-
Jumlah		1	174	13	13
Tahun 2015/2016		1	177	12	15
Tahun 2014/2015		1	179	13	14
Tahun 2013/2014		1	173	17	10
Tahun 2012/2013		1	163	16	10

Sumber: PPAI Kecamatan Purwokerto Utara

Tabel 4.1.9
Banyaknya Sekolah, Murid, Guru SMU Swasta
Kecamatan Purwokerto Utara Tahun Ajaran 2016/2017

Kode	Kelurahan	Sekolah	Murid	Guru	Rasio Murid Terhadap Guru
(1)	(2)	(3)	(4)	(5)	(6)
001	Bobosan	-	-	-	-
002	Purwanegara	1	69	19	4
003	Bancarkembar	-	-	-	-
004	Sumampir	1	364	23	16
005	Pabuwaran	-	-	-	-
006	Grendeng	-	-	-	-
007	Karangwangkal	-	-	-	-
Jumlah		2	433	42	10
Tahun 2015/2016		2	478	44	11
Tahun 2014/2015		2	354	38	9
Tahun 2013/2014		2	259	34	8
Tahun 2012/2013		1	90	19	5

Sumber: Dinas Pendidikan Kabupaten Banyumas

Tabel 4.1.10
Banyaknya Sekolah, Mahasiswa, Dosen Perguruan Tinggi
Kecamatan Purwokerto Utara Tahun Ajaran 2016/2017

Kode	Kelurahan	Sekolah	Maha- siswa	Dosen	Rasio Maha- siswa Thd Dosen
(1)	(2)	(3)	(4)	(5)	(6)
001	Bobosan	-	-	-	-
002	Purwanegara	2	9,268	227	41
003	Bancarkembar	-	-	-	-
004	Sumampir	-	-	-	-
005	Pabuwaran	1	1,314	30	44
006	Grendeng	-	-	-	-
007	Karangwangkal	-	-	-	-
Jumlah		3	10,582	257	41
Tahun 2015/2016		3	10,494	253	41
Tahun 2014/2015		3	10,472	253	41
Tahun 2013/2014		1	4,975	176	28
Tahun 2012/2013		1	4,514	119	38

Sumber: Perguruan Tinggi se-Kecamatan Purwokerto Utara

Tabel 4.2
Banyaknya Bangunan Tempat Ibadah
Kecamatan Purwokerto Utara Tahun 2016

Kode	Kelurahan	Masjid	Gereja	Wihara/ Pura	Musholla
(1)	(2)	(3)	(4)	(5)	(6)
001	Bobosan	3	-	-	16
002	Purwanegara	9	1	1	15
003	Bancarkembar	15	-	-	17
004	Sumampir	13	-	-	15
005	Pabuwaran	7	-	-	7
006	Grendeng	8	-	-	13
007	Karangwangkal	2	-	-	10
Jumlah		57	1	1	93
Tahun 2015		57	1	1	93
Tahun 2014		57	1	1	91
Tahun 2013		57	1	1	91
Tahun 2012		53	1	1	94

Sumber: KUA Kecamatan Purwokerto Utara

Tabel 4.3
Banyaknya Pemeluk Agama
Kecamatan Purwokerto Utara Tahun 2016

Kode	Kelurahan	Islam	Katholik	Kristen	Hindu	Budha
(1)	(2)	(3)	(4)	(5)	(6)	(7)
001	Bobosan	5,688	49	34	-	-
002	Purwanegara	9,599	319	297	17	17
003	Bancarkembar	10,688	220	393	14	7
004	Sumampir	12,362	245	189	11	-
005	Pabuwaran	5,285	46	84	7	9
006	Grendeng	12,263	33	103	-	-
007	Karangwangkal	6,672	60	52	2	-
Jumlah		62,557	972	1,152	51	33
Tahun 2015		61,585	851	1,020	41	27
Tahun 2014		60,351	851	1,020	41	27
Tahun 2013		59,187	998	808	41	27
Tahun 2012		58,595	891	776	41	27

Sumber: KUA Kecamatan Purwokerto Utara

Tabel 4.4
Banyaknya Kejadian Nikah, Talak, Cerai, Rujuk (NOCR)
Kecamatan Purwokerto Utara Tahun 2016

Kode	Kelurahan	Nikah	Talak	Cerai	Rujuk
(1)	(2)	(3)	(4)	(5)	(6)
001	Bobosan	51	2	7	-
002	Purwanegara	45	1	9	-
003	Bancarkembar	58	1	7	-
004	Sumampir	48	3	5	-
005	Pabuwaran	41	-	3	-
006	Grendeng	57	3	7	-
007	Karangwangkal	19	1	1	-
Jumlah		319	11	39	-
Tahun 2015		393	-	5	-
Tahun 2014		369	18	23	-
Tahun 2013		467	3	7	-
Tahun 2012		432	7	6	-

Sumber: KUA Kecamatan Purwokerto Utara

Tabel 4.5
Banyaknya Petugas Kesehatan
Kecamatan Purwokerto Utara Tahun 2016

Kode	Kelurahan	Dokter	Bidan	Dukun Bayi
(1)	(2)	(3)	(4)	(5)
001	Bobosan	3	1	-
002	Purwanegara	6	1	1
003	Bancarkembar	32	-	2
004	Sumampir	12	1	2
005	Pabuwaran	6	-	1
006	Grendeng	-	2	3
007	Karangwangkal	3	1	1
Jumlah		62	6	10
Tahun 2015		61	6	12
Tahun 2014		57	6	14
Tahun 2013		57	6	14
Tahun 2012		45	7	17

Sumber: Monografi Kecamatan Purwokerto Utara

Tabel 4.6
Banyaknya Sarana Kesehatan
Kecamatan Purwokerto Utara Tahun 2016

Kode	Kelurahan	Rumah Sakit	Puskesmas	Rumah Bersalin	Pusling	Pos-yandu
(1)	(2)	(3)	(4)	(5)	(6)	(7)
001	Bobosan	-	-	-	1	12
002	Purwanegara	-	-	-	1	15
003	Bancarkembar	1	1	2	1	13
004	Sumampir	-	1	-	-	25
005	Pabuwaran	-	-	-	1	6
006	Grendeng	-	-	-	1	9
007	Karangwangkal	-	-	-	-	11
Jumlah		1	2	2	5	91
Tahun 2015		1	2	2	5	91
Tahun 2014		1	2	2	5	91
Tahun 2013		1	2	2	5	91
Tahun 2012		1	2	3	5	90

Sumber: Monografi Kecamatan Purwokerto Utara

Tabel 4.7
Banyaknya PUS dan Peserta KB
Kecamatan Purwokerto Utara Tahun 2016

Kode	Kelurahan	PUS	Jumlah Peserta KB	% Peserta KB Terhadap PUS
(1)	(2)	(3)	(4)	(5)
001	Bobosan	970	757	78.04
002	Purwanegara	1,151	876	76.11
003	Bancarkembar	1,492	1,134	76.01
004	Sumampir	1,640	1,130	68.90
005	Pabuwaran	776	640	82.47
006	Grendeng	1,028	776	75.49
007	Karangwangkal	488	390	79.92
Jumlah		7,545	5,703	75.59
Tahun 2015		7,126	5,272	73.98
Tahun 2014		6,987	5,313	76.04
Tahun 2013		7,682	5,851	76.17
Tahun 2012		7,563	5,601	74.06

Sumber: PLKB Kecamatan Purwokerto Utara

Tabel 4.8
Banyaknya Peserta KB Menurut Alat Kontrasepsi
Kecamatan Purwokerto Utara Tahun 2016

Kode	Kelurahan	Alat Kontrasepsi			
		IUD	MOW	MOP	Implant
(1)	(2)	(3)	(4)	(5)	(6)
001	Bobosan	174	23	-	20
002	Purwanegara	171	34	1	14
003	Bancarkembar	269	31	-	23
004	Sumampir	380	73	1	40
005	Pabuwaran	163	20	-	62
006	Grendeng	138	58	3	18
007	Karangwangkal	126	20	-	40
Jumlah		1,421	259	5	217
Tahun 2015		1,286	234	5	203
Tahun 2014		1,158	230	6	178
Tahun 2013		1,362	253	5	247
Tahun 2012		1,176	246	4	167

Sumber: PLKB Kecamatan Purwokerto Utara

Lanjutan Tabel 4.8
Banyaknya Peserta KB Menurut Alat Kontrasepsi
Kecamatan Purwokerto Utara Tahun 2016

Kode	Kelurahan	Alat Kontrasepsi			Jumlah
		Suntik	Pil	Kondom	
(1)	(2)	(7)	(8)	(9)	(10)
001	Bobosan	370	82	88	757
002	Purwanegara	472	124	60	876
003	Bancarkembar	588	164	59	1,134
004	Sumampir	469	105	62	1,130
005	Pabuwaran	330	37	28	640
006	Grendeng	512	27	20	776
007	Karangwangkal	143	11	50	390
Jumlah		2,884	550	367	5,703
Tahun 2015		2,825	561	158	5,272
Tahun 2014		2,881	664	196	5,313
Tahun 2013		3,152	600	232	5,851
Tahun 2012		3,172	584	252	5,601

Sumber: PLKB Kecamatan Purwokerto Utara

Tabel 4.9
Banyaknya Rumah Tempat Tinggal Menurut Jenisnya
Kecamatan Purwokerto Utara Tahun 2016

Kode	Kelurahan	Banyaknya Rumah				Jumlah
		Gedung	Sebagian Gedung	Kayu	Bambu	
(1)	(2)	(3)	(4)	(5)	(6)	(7)
001	Bobosan	756	182	261	106	1,305
002	Purwanegara	1,016	446	286	131	1,879
003	Bancarkembar	1,783	384	214	87	2,468
004	Sumampir	1,524	392	258	138	2,312
005	Pabuwaran	658	267	312	132	1,369
006	Grendeng	984	382	263	87	1,716
007	Karangwangkal	446	164	98	54	762
Jumlah		7,167	2,217	1,692	735	11,811
Tahun 2015		7,030	2,112	1,760	783	11,685
Tahun 2014		6,892	2,072	1,727	767	11,458
Tahun 2013		6,761	1,974	1,663	733	11,131
Tahun 2012		6,668	1,888	1,617	739	10,912

Sumber: Monografi Kecamatan Purwokerto Utara

PERTANIAN
Agriculture **5**

<http://banyuwiribps.bps.go.id>

BAB V PERTANIAN

Tabel 5.1
Banyaknya Rumahtangga Peternak
Kecamatan Purwokerto Utara Tahun 2016

Kode	Kelurahan	Sapi Perah	Sapi Biasa	Kerbau
(1)	(2)	(3)	(4)	(5)
001	Bobosan	-	7	1
002	Purwanegara	-	6	-
003	Bancarkembar	-	-	-
004	Sumampir	-	12	-
005	Pabuwaran	-	10	1
006	Grendeng	-	9	-
007	Karangwangkal	-	1	-
Jumlah		-	45	2
Tahun 2015		-	34	3
Tahun 2014		-	21	3
Tahun 2013		-	28	6
Tahun 2012		-	31	5

Sumber: KC Disnakan Kecamatan Purwokerto Utara

Lanjutan Tabel 5.1
Banyaknya Rumahtangga Peternak
Kecamatan Purwokerto Utara Tahun 2016

Kode	Kelurahan	Kuda	Kambing	Babi
(1)	(2)	(6)	(7)	(8)
001	Bobosan	-	12	-
002	Purwanegara	-	22	-
003	Bancarkembar	-	6	-
004	Sumampir	-	32	-
005	Pabuwaran	1	16	-
006	Grendeng	-	23	-
007	Karangwangkal	-	8	-
Jumlah		1	119	-
Tahun 2015		1	97	-
Tahun 2014		1	85	-
Tahun 2013		1	66	-
Tahun 2012		1	49	-

Sumber: KC Disnakan Kecamatan Purwokerto Utara

Tabel 5.2.1
Banyaknya Ternak Sapi Perah
Kecamatan Purwokerto Utara Tahun 2016

Kode	Kelurahan	Sapi Perah		
		Jantan	Betina	Jumlah
(1)	(2)	(3)	(4)	(5)
001	Bobosan	-	-	-
002	Purwanegara	-	-	-
003	Bancarkembar	-	-	-
004	Sumampir	-	-	-
005	Pabuwaran	-	-	-
006	Grendeng	2	39	41
007	Karangwangkal	-	-	-
Jumlah		2	39	41
Tahun 2015		2	19	21
Tahun 2014		6	19	25
Tahun 2013		6	19	25
Tahun 2012		1	27	28

Sumber: KC Disnakan Kecamatan Purwokerto Utara

Tabel 5.2.2
Banyaknya Ternak Sapi Biasa
Kecamatan Purwokerto Utara Tahun 2016

Kode	Kelurahan	Sapi Biasa		
		Jantan	Betina	Jumlah
(1)	(2)	(3)	(4)	(5)
001	Bobosan	27	8	35
002	Purwanegara	9	5	14
003	Bancarkembar	-	-	-
004	Sumampir	22	8	30
005	Pabuwaran	14	6	20
006	Grendeng	15	3	18
007	Karangwangkal	2	-	2
Jumlah		89	30	119
Tahun 2015		69	19	88
Tahun 2014		48	14	62
Tahun 2013		69	30	99
Tahun 2012		59	20	79

Sumber: KC Disnakan Kecamatan Purwokerto Utara

Tabel 5.2.3
Banyaknya Ternak Kerbau
Kecamatan Purwokerto Utara Tahun 2016

Kode	Kelurahan	Kerbau		
		Jantan	Betina	Jumlah
(1)	(2)	(3)	(4)	(5)
001	Bobosan	1	1	2
002	Purwanegara	-	-	-
003	Bancarkembar	-	-	-
004	Sumampir	-	-	-
005	Pabuwaran	1	1	2
006	Grendeng	-	-	-
007	Karangwangkal	-	-	-
Jumlah		2	2	4
Tahun 2015		3	4	7
Tahun 2014		2	5	7
Tahun 2013		6	10	16
Tahun 2012		6	7	13

Sumber: KC Disnakan Kecamatan Purwokerto Utara

Tabel 5.2.4
Banyaknya Ternak Kuda
Kecamatan Purwokerto Utara Tahun 2016

Kode	Kelurahan	Kuda		
		Jantan	Betina	Jumlah
(1)	(2)	(3)	(4)	(5)
001	Bobosan	-	-	-
002	Purwanegara	-	-	-
003	Bancarkembar	-	-	-
004	Sumampir	-	-	-
005	Pabuwaran	4	8	12
006	Grendeng	-	-	-
007	Karangwangkal	-	-	-
Jumlah		4	8	12
Tahun 2015		9	4	13
Tahun 2014		9	5	14
Tahun 2013		9	12	21
Tahun 2012		12	18	30

Sumber: KC Disnakan Kecamatan Purwokerto Utara

Tabel 5.2.5
Banyaknya Ternak Kambing
Kecamatan Purwokerto Utara Tahun 2016

Kode	Kelurahan	Kambing		
		Jantan	Betina	Jumlah
(1)	(2)	(3)	(4)	(5)
001	Bobosan	59	8	67
002	Purwanegara	89	10	99
003	Bancarkembar	11	7	18
004	Sumampir	46	52	98
005	Pabuwaran	17	11	28
006	Grendeng	95	28	123
007	Karangwangkal	29	9	38
Jumlah		346	125	471
Tahun 2015		241	149	390
Tahun 2014		257	77	334
Tahun 2013		145	125	270
Tahun 2012		71	129	200

Sumber: KC Disnakan Kecamatan Purwokerto Utara

Tabel 5.3
Banyaknya Rumahtangga Peternak Unggas
Kecamatan Purwokerto Utara Tahun 2016

Kode	Kelurahan	Rumah Tangga Peternak Unggas			
		Ayam Kampung	Ayam Ras	Itik	Itik Manila
(1)	(2)	(3)	(4)	(5)	(6)
001	Bobosan	118	-	-	-
002	Purwanegara	92	-	12	-
003	Bancarkembar	68	-	6	-
004	Sumampir	34	-	42	-
005	Pabuwaran	96	-	29	3
006	Grendeng	92	-	15	-
007	Karangwangkal	83	-	38	-
Jumlah		583	-	142	3
Tahun 2015		537	-	145	119
Tahun 2014		313	-	34	-
Tahun 2013		789	-	54	-
Tahun 2012		461	-	44	-

Sumber: KC Disnakan Kecamatan Purwokerto Utara

Tabel 5.4
Banyaknya Ternak Unggas
Kecamatan Purwokerto Utara Tahun 2016

Kode	Kelurahan	Jumlah Ternak Unggas			
		Ayam Kampung	Ayam Ras	Itik	Itik Manila
(1)	(2)	(3)	(4)	(5)	(6)
001	Bobosan	1,151	-	-	-
002	Purwanegara	947	-	80	-
003	Bancarkembar	605	-	24	-
004	Sumampir	302	-	255	-
005	Pabuwaran	1,092	-	214	18
006	Grendeng	1,032	2,950	135	-
007	Karangwangkal	934	-	482	-
Jumlah		6,063	2,950	1,190	18
Tahun 2015		4,610	-	1,074	1,003
Tahun 2014		4,579	-	475	-
Tahun 2013		11,550	4,000	759	-
Tahun 2012		3,227	-	316	-

Sumber: KC Disnakan Kecamatan Purwokerto Utara

Tabel 5.5
Luas Panen Ikan Air Tawar Menurut Jenis Kolam
Kecamatan Purwokerto Utara Tahun 2016

Kode	Kelurahan	Luas Panen (Ha)			
		Pembe- saran	Pende- deran	Mina Padi	Pembe- nihan
(1)	(2)	(3)	(4)	(5)	(6)
001	Bobosan	2.00	-	-	0.470
002	Purwanegara	1.70	-	-	0.036
003	Bancarkembar	0.90	-	-	-
004	Sumampir	1.20	-	-	0.108
005	Pabuwaran	1.40	-	-	-
006	Grendeng	0.70	-	-	-
007	Karangwangkal	0.50	-	-	-
Jumlah		8.40	-	-	0.614
Tahun 2015		7.80	-	-	0.100
Tahun 2014		4.98	-	-	0.100
Tahun 2013		12.37	-	-	2.004
Tahun 2012		12.37	-	-	2.000

Sumber: KC Disnakan Kecamatan Purwokerto Utara

Tabel 5.6
Produksi Ikan Air Tawar Menurut Jenis Kolam
Kecamatan Purwokerto Utara Tahun 2016

Kode	Kelurahan	Produksi (Ekor)		Produksi (Kg)	
		Pembe- saran	Pembe- nihan	Mina Padi	Pende- deran
(1)	(2)	(3)	(6)	(5)	(4)
001	Bobosan	69,100	93,750	-	-
002	Purwanegara	11,900	7,950	-	-
003	Bancarkembar	8,900	-	-	-
004	Sumampir	10,100	21,300	-	-
005	Pabuwaran	13,150	-	-	-
006	Grendeng	6,550	-	-	-
007	Karangwangkal	7,100	-	-	-
Jumlah		126,800	123,000	-	-
Tahun 2015		106,500	96,000	-	-
Tahun 2014		188,042	25,017	-	-
Tahun 2013		53,000	2,803,076	-	-
Tahun 2012		88,763	6,702,539	-	-

Sumber: KC Disnakan Kecamatan Purwokerto Utara

Tabel 5.7
Banyaknya Prasarana Pengairan
Kecamatan Purwokerto Utara Tahun 2016

Kode	Kelurahan	Prasarana Pengairan		
		DAM	Air Terjun	Sungai
(1)	(2)	(3)	(4)	(5)
001	Bobosan	-	-	1
002	Purwanegara	-	-	1
003	Bancarkembar	-	-	1
004	Sumampir	-	-	2
005	Pabuwaran	-	-	1
006	Grendeng	-	-	-
007	Karangwangkal	-	-	-
Jumlah		-	-	6
Tahun 2015		-	-	6
Tahun 2014		-	-	6
Tahun 2013		-	-	6
Tahun 2012		-	-	6

Sumber: Monografi Kecamatan Purwokerto Utara


Tabel 5.8
Jumlah Alat-alat Pertanian
Kecamatan Purwokerto Utara Tahun 2016

Kode	Kode	Hand Sprayer	Motor/ Power Sprayer	Traktor	Sabit	Rice Mill
(1)	(2)	(3)	(4)	(5)	(6)	(6)
001	Bobosan	8	-	3	566	1
002	Purwanegara	14	-	4	368	-
003	Bancarkembar	5	-	-	34	-
004	Sumampir	15	-	2	432	-
005	Pabuwaran	7	-	2	572	-
006	Grendeng	6	-	-	214	-
007	Karangwangkal	4	-	-	226	-
Jumlah		59	-	11	2,412	1
Tahun 2015		47	-	8	3,544	1
Tahun 2014		47	-	8	3,531	1
Tahun 2013		47	-	8	3,553	1
Tahun 2012		47	-	8	3,548	1

####

INDUSTRI
Industry **6**

<http://banyumasipb.bps.go.id>



BAB VI INDUSTRI

Tabel 6.1
Banyaknya Perusahaan Industri Besar / Sedang
Kecamatan Purwokerto Utara Tahun 2016

Kode	Kelurahan	Industri Besar / Sedang	
		Usaha	Tenaga Kerja
(1)	(2)	(3)	(4)
001	Bobosan	-	-
002	Purwanegara	-	-
003	Bancarkembar	-	-
004	Sumampir	-	-
005	Pabuwaran	-	-
006	Grendeng	-	-
007	Karangwangkal	1	42
Jumlah		1	42
Tahun 2015		1	42
Tahun 2014		1	42
Tahun 2013		1	42
Tahun 2012		1	42

Sumber: Monografi Kecamatan Purwokerto Utara

Tabel 6.2
Banyaknya Perusahaan Industri Kecil
Kecamatan Purwokerto Utara Tahun 2016

Kode	Kelurahan	Industri Kecil	
		Usaha	Tenaga Kerja
(1)	(2)	(3)	(4)
001	Bobosan	3	19
002	Purwanegara	5	32
003	Bancarkembar	6	39
004	Sumampir	8	53
005	Pabuwaran	4	26
006	Grendeng	7	46
007	Karangwangkal	2	13
	Jumlah	35	228
	Tahun 2015	35	232
	Tahun 2014	32	213
	Tahun 2013	31	208
	Tahun 2012	35	229

Sumber: Monografi Kecamatan Purwokerto Utara

Tabel 6.3
Banyaknya Perusahaan Industri Rumah Tangga
Kecamatan Purwokerto Utara Tahun 2016

Kode	Kelurahan	Industri Rumah Tangga	
		Usaha	Tenaga Kerja
(1)	(2)	(3)	(4)
001	Bobosan	27	44
002	Purwanegara	34	57
003	Bancarkembar	28	47
004	Sumampir	74	121
005	Pabuwaran	27	44
006	Grendeng	32	52
007	Karangwangkal	14	22
	Jumlah	236	387
	Tahun 2015	239	391
	Tahun 2014	206	338
	Tahun 2013	204	327
	Tahun 2012	217	330

Sumber: Monografi Kecamatan Purwokerto Utara

Tabel 6.4
Banyaknya Perusahaan Penggalian Batu
Kecamatan Purwokerto Utara Tahun 2016

Kode	Kelurahan	Penggalian Batu	
		Usaha	Tenaga Kerja
(1)	(2)	(3)	(4)
001	Bobosan	2	4
002	Purwanegara	2	4
003	Bancarkembar	-	-
004	Sumampir	-	-
005	Pabuwaran	4	6
006	Grendeng	5	7
007	Karangwangkal	-	-
Jumlah		13	21
Tahun 2015		15	24
Tahun 2014		27	42
Tahun 2013		27	40
Tahun 2012		30	44

Sumber: Monografi Kecamatan Purwokerto Utara

Tabel 6.4
Banyaknya Perusahaan Penggalian Pasir
Kecamatan Purwokerto Utara Tahun 2016

Kode	Kelurahan	Penggalian Pasir	
		Usaha	Tenaga Kerja
(1)	(2)	(3)	(4)
001	Bobosan	2	5
002	Purwanegara	2	4
003	Bancarkembar	-	-
004	Sumampir	-	-
005	Pabuwaran	1	2
006	Grendeng	-	-
007	Karangwangkal	-	-
Jumlah		5	11
Tahun 2015		7	15
Tahun 2014		11	19
Tahun 2013		11	17
Tahun 2012		10	16

Sumber: Monografi Kecamatan Purwokerto Utara

PERDAGANGAN
Trade **7**

<http://banyumas.bps.go.id>

BAB VII PERDAGANGAN

Tabel 7
Banyaknya Sarana Perdagangan
Kecamatan Purwokerto Utara Tahun 2016

Kode	Kelurahan	Pasar	Toko/ Kios/ Warung	Warung/ Kedai Makan	Restoran/ Rumah Makan
(1)	(2)	(3)	(4)	(5)	(6)
001	Bobosan	-	94	36	-
002	Purwanegara	1	208	64	6
003	Bancarkembar	1	202	69	8
004	Sumampir	-	164	44	4
005	Pabuwaran	-	125	27	16
006	Grendeng	-	176	112	7
007	Karangwangkal	-	62	44	-
Jumlah		2	1,031	396	41
Tahun 2015		2	1,023	391	34
Tahun 2014		2	995	391	37
Tahun 2013		2	977	373	37
Tahun 2012		2	868	302	41

Sumber: Monografi Kecamatan Purwokerto Utara

PERHUBUNGAN 8
Transportation

<http://banyuwangi.bps.go.id>

BAB VIII PERHUBUNGAN

Tabel 8.1
Panjang Jalan Dirinci Menurut Jenis Permukaan
Kecamatan Purwokerto Utara Tahun 2016

Kode	Kelurahan	Jenis Permukaan (km)			
		Kelas II	Kelas III	Aspal	Bukan Aspal
(1)	(2)	(3)	(4)	(5)	(6)
001	Bobosan	-	1.70	5.70	1.10
002	Purwanegara	-	3.00	7.80	2.50
003	Bancarkembar	-	2.85	7.20	-
004	Sumampir	-	-	7.90	1.90
005	Pabuwaran	-	2.00	5.00	0.50
006	Grendeng	-	1.00	9.50	-
007	Karangwangkal	-	-	2.50	1.30
Jumlah		-	10.55	45.60	7.30
Tahun 2015		-	10.55	45.60	7.30
Tahun 2014		-	10.55	45.60	7.30
Tahun 2013		-	10.55	45.60	7.30
Tahun 2012		-	10.55	45.60	7.30

Sumber: Monografi Kecamatan Purwokerto Utara

Tabel 8.2
Banyaknya Sarana Angkutan Bermotor
Kecamatan Purwokerto Utara Tahun 2016

Kode	Kelurahan	Sarana Angkutan Bermotor				
		Sepeda Motor	Mobil Dinas	Mobil Pribadi	Colt/Angkot	Truk
(1)	(2)	(3)	(4)	(5)	(6)	(7)
001	Bobosan	492	6	64	6	3
002	Purwanegara	631	9	187	21	4
003	Bancarkembar	834	23	294	26	6
004	Sumampir	612	8	143	20	4
005	Pabuwaran	374	6	87	17	3
006	Grendeng	657	21	116	26	4
007	Karangwangkal	352	2	65	12	2
Jumlah		3,952	75	956	128	26
Tahun 2015		3,867	69	934	122	21
Tahun 2014		3,791	64	895	136	19
Tahun 2013		3,588	64	841	143	19
Tahun 2012		3,389	64	789	148	17

Sumber: Monografi Kecamatan Purwokerto Utara

Tabel 8.3
Banyaknya Sarana Angkutan Tidak bermotor
Kecamatan Purwokerto Utara Tahun 2016

Kode	Kelurahan	Sarana Angkutan Tidak Bermotor			
		Sepeda	Becak	Dokar	Gerobag Dorong
(1)	(2)	(3)	(4)	(5)	(6)
001	Bobosan	278	36	-	7
002	Purwanegara	467	59	-	17
003	Bancarkembar	1,274	122	-	19
004	Sumampir	452	52	-	15
005	Pabuwaran	312	41	-	6
006	Grendeng	349	48	-	8
007	Karangwangkal	164	26	-	6
Jumlah		3,296	384	-	78
Tahun 2015		3,261	392	-	73
Tahun 2014		3,224	421	-	73
Tahun 2013		3,161	413	-	71
Tahun 2012		3,136	417	-	69

Sumber: Monografi Kecamatan Purwokerto Utara

Tabel 8.4
Banyaknya Radio, Televisi, Telepon dan Warnet
Kecamatan Purwokerto Utara Tahun 2016

Kode	Kelurahan	Radio	Televisi	Telepon	Warnet
(1)	(2)	(3)	(4)	(5)	(6)
001	Bobosan	342	512	167	2
002	Purwanegara	448	884	312	4
003	Bancarkembar	996	1,337	752	2
004	Sumampir	414	671	452	3
005	Pabuwaran	264	524	176	1
006	Grendeng	346	1,121	413	4
007	Karangwangkal	236	398	254	3
Jumlah		3,046	5,447	2,526	19
Tahun 2015		2,985	5,416	2,541	36
Tahun 2014		2,934	5,416	2,590	34
Tahun 2013		2,896	5,368	2,630	38
Tahun 2012		2,853	5,319	2,809	58

Sumber: Monografi Kecamatan Purwokerto Utara

Tabel 8.5
Banyaknya Panti Pijat, Hotel/ Losmen dan Obyek Wisata
Kecamatan Purwokerto Utara Tahun 2016

Kode	Kelurahan	Panti Pijat	Hotel/ Losmen	Obyek Wisata
(1)	(2)	(3)	(4)	(5)
001	Bobosan	-	-	-
002	Purwanegara	1	-	-
003	Bancarkembar	-	-	1
004	Sumampir	-	-	1
005	Pabuwaran	1	-	-
006	Grendeng	-	-	-
007	Karangwangkal	-	1	-
Jumlah		2	1	2
Tahun 2015		2	2	1
Tahun 2014		4	2	1
Tahun 2013		4	2	1
Tahun 2012		3	2	2

Sumber: Monografi Kecamatan Purwokerto Utara

Tabel 8.6
Rumah Tangga Pengguna Fasilitas Listrik dan Air Minum
Kecamatan Purwokerto Utara Tahun 2016

Kode	Kelurahan	Listrik		Air Minum	
		PLN	Non PLN	PDAM	Sumur
(1)	(2)	(3)	(4)	(5)	(6)
001	Bobosan	954	-	206	742
002	Purwanegara	1,652	-	516	983
003	Bancarkembar	2,316	-	1,214	651
004	Sumampir	1,989	-	671	863
005	Pabuwaran	921	-	356	635
006	Grendeng	1,268	-	805	378
007	Karangwangkal	589	-	259	396
Jumlah		9,689	-	4,027	4,648
Tahun 2015		9,522	-	3,840	4,572
Tahun 2014		9,413	-	3,735	4,517
Tahun 2013		9,383	-	3,655	4,498
Tahun 2012		9,141	-	3,544	4,495

Sumber: Monografi Kecamatan Purwokerto Utara

LAIN-LAIN 9
The Others

<http://banyun.sreb.bps.go.id>

BAB IX LAIN-LAIN

Tabel 9
Banyaknya Sarana Perkreditan
Kecamatan Purwokerto Utara Tahun 2016

Kode	Kelurahan	KUD	Koperasi	BKD	BRI Unit	BKK
(1)	(2)	(3)	(4)	(5)	(6)	(7)
001	Bobosan	-	-	1	-	-
002	Purwanegara	-	3	-	-	-
003	Bancarkembar	-	1	-	2	1
004	Sumampir	-	1	-	-	-
005	Pabuwaran	-	-	-	-	-
006	Grendeng	-	3	-	-	-
007	Karangwangkal	-	-	-	-	-
Jumlah		-	8	1	2	1
Tahun 2015		-	8	1	2	1
Tahun 2014		-	9	1	2	1
Tahun 2013		-	9	1	2	1
Tahun 2012		-	9	1	2	1


Sumber: Monografi Kecamatan Purwokerto Utara



DATA

MENCERDASKAN BANGSA

ISBN 978-602-548-412-4



9 786025 484124



**BADAN PUSAT STATISTIK
KABUPATEN BANYUMAS**

Jl. Warga Bhakti No. 5 Purwokerto, Jawa Tengah
Telp (0281) 635496, 624865 E-mail : bps3302@bps.go.id
Homepage : <http://www.banyumaskab.bps.go.id>