



Katalog BPS : 1102001.33.02

KECAMATAN PURWOKERTO UTARA DALAM ANGKA 2015

<http://banyumaskab.bps.go.id>



BADAN PUSAT STATISTIK
KABUPATEN BANYUMAS

KECAMATAN PURWOKERTO UTARA DALAM ANGKA 2015

Nomor Publikasi : 33026.1525
Katalog BPS : 1102001.33.02
Ukuran Buku : 16,5 cm x 21,7 cm
Jumlah Halaman : iii + 101 halaman

Naskah:

Koordinator Statistik Kecamatan Purwokerto Utara
(H. Yuliadi M. Noor, SE)

Gambar Kulit:

Seksi Integrasi Pengolahan dan Diseminasi Statistik

Diterbitkan Oleh:

Badan Pusat Statistik Kabupaten Banyumas

Boleh dikutip dengan menyebut sumbernya

KATA PENGANTAR

Assalamu'alaikum Wr. Wb.

Puji syukur marilah kita panjatkan kehadirat Allah SWT atas terbitnya publikasi tentang Kecamatan Dalam Angka di wilayah Kabupaten Banyumas, yang menyajikan data lintas sektor sebagai gambaran pencapaian hasil-hasil pembangunan.

Dalam publikasi ini, tersusun data statistik pembangunan yang relevan, akurat dan berkesinambungan dari data tahun-tahun yang lalu. Oleh sebab itu, seyogyanya buku ini dapat dijadikan rujukan bagi instansi/SKPD serta stakeholders lainnya dalam kegiatan monitoring dan evaluasi, serta menjadi pedoman dalam mengambil kebijakan dan perencanaan untuk tahun-tahun mendatang.

Akhirnya, kami selaku penghasil data dan informasi statistik mengajak semua pihak memanfaatkan secara optimal data dan informasi dari publikasi ini.

Ucapan terima kasih dan penghargaan diberikan kepada semua pihak yang telah memberikan sumbangsih dalam penyelesaian publikasi ini. Tanggapan dan saran yang membangun sangat diharapkan untuk menambah kesempurnaan penerbitan dimasa-masa mendatang. Semoga Allah SWT, Tuhan Yang Maha Kuasa, menyertai statistik Indonesia sekarang dan selama-lamanya.

Wassalamu'alaikum Wr. Wb

Purwokerto, November 2015
Kepala Badan Pusat Statistik
Kabupaten Banyumas



Gunawan, SE

NIP. 19600915 199003 1 002

DAFTAR ISI

KATA PENGANTAR	ii
DAFTAR ISI	iii
BAB I GEOGRAFI	1-9
BAB II PEMERINTAHAN	10-16
BAB III PENDUDUK	17-48
BAB IV SOSIAL	49-68
BAB V PERTANIAN	69-84
BAB VI INDUSTRI	85-90
BAB VII PERDAGANGAN	91-92
BAB VIII PERHUBUNGAN	93-99
BAB IX LAIN-LAIN	100-101

GEOGRAFI

Geography

1

<http://banyumaskep.bps.go.id>

BAB I GEOGRAFI

LETAK GEOGRAFIS

01. Batas - batas Kecamatan :

- ☝ Sebelah Utara : Kecamatan Baturaden
- ☞ Sebelah Selatan : Kecamatan Purwokerto Timur
- ☜ Sebelah Timur : Kecamatan Kembaran
- ☛ Sebelah Barat : Kecamatan Kedungbanteng

02. Luas Wilayah Kecamatan : 901,39 Ha

03. Tinggi Ibukota Kecamatan dari Permukaan air laut : 102,48 m

04. Jarak dari Ibukota Kecamatan ke Kantor Kelurahan

Kode	Kelurahan	Jarak Dari Kantor Kecamatan Ke Kantor Kelurahan (Km)
001	Bobosan	3.10
002	Purwanegara	2.40
003	Bancar kembar	0.80
004	Sumampir	1.70
005	Pabuwaran	2.05
006	Grendeng	2.10
007	Karangwangkal	1.60

Sumber: Monografi Kecamatan Purwokerto Utara

Tabel 1.1
Tinggi Tempat Kelurahan dan Lokasi Pengukuran
Kecamatan Purwokerto Utara Tahun 2014

Kode	Kelurahan	Tinggi Dari Permukaan Laut		Lokasi Pengukuran
		FT	M	
(1)	(2)	(3)	(4)	(5)
001	Bobosan	405.00	123.35	Sawah
002	Purwanegara	384.00	117.12	Kelurahan
003	Bancarkembar	361.00	110.11	Lapangan
004	Sumampir	416.00	126.88	Lapangan
005	Pabuwaran	526.00	159.39	Lapangan
006	Grendeng	437.00	133.29	Lapangan
007	Karangwangkal	404.00	123.22	Lapangan
	Jumlah	2 933.00	893.35	Kecamatan

Sumber: KC Dispertan Kecamatan Purwokerto Utara

Tabel 1.2
Luas Kecamatan Menurut Kelurahan dan Penggunaan Tanah
Kecamatan Purwokerto Utara Tahun 2014

Kode	Kelurahan	Tanah Sawah Menurut Jenis Pengairan (Ha)		
		Irigasi Teknis	Irigasi ½Teknis	Sederhana
(1)	(2)	(3)	(4)	(5)
001	Bobosan	-	36.21	-
002	Purwanegara	-	36.17	-
003	Bancarkembar	3.37	-	-
004	Sumampir	26.12	-	25.00
005	Pabuwaran	63.11	-	-
006	Grendeng	27.02	-	-
007	Karangwangkal	25.60	-	-
Jumlah		145.22	122.38	25.00

Sumber: KC Dispertan Kecamatan Purwokerto Utara

Lanjutan Tabel 1.2
Luas Kecamatan Menurut Kelurahan dan Penggunaan Tanah
Kecamatan Purwokerto Utara Tahun 2014

Kode	Kelurahan	Penggunaan Tanah (Ha)		
		Pekarangan/ Bangunan	Tegal/ Kebun	Kolam
(1)	(2)	(6)	(7)	(8)
001	Bobosan	39.99	-	3.25
002	Purwanegara	124.04	-	2.00
003	Bancarkembar	109.25	-	1.00
004	Sumampir	88.70	-	2.50
005	Pabuwaran	59.17	-	1.70
006	Grendeng	81.32	-	0.30
007	Karangwangkal	28.95	-	0.50
	Jumlah	531.42	-	11.25

Sumber: KC Dispertan Kecamatan Purwokerto Utara

Lanjutan Tabel 1.2
Luas Kecamatan Menurut Kelurahan dan Penggunaan Tanah
Kecamatan Purwokerto Utara Tahun 2014

Kode	Kelurahan	Penggunaan Tanah (Ha)		Luas Wilayah (Ha)
		Hutan Rakyat	Lain-lain	
(1)	(2)	(9)	(10)	(11)
001	Bobosan	-	13.60	143.05
002	Purwanegara	-	10.50	172.71
003	Bancarkembar	-	11.23	124.85
004	Sumampir	-	9.50	151.82
005	Pabuwaran	-	6.34	130.32
006	Grendeng	-	10.00	118.64
007	Karangwangkal	-	4.95	60.00
	Jumlah	-	66.12	901.39

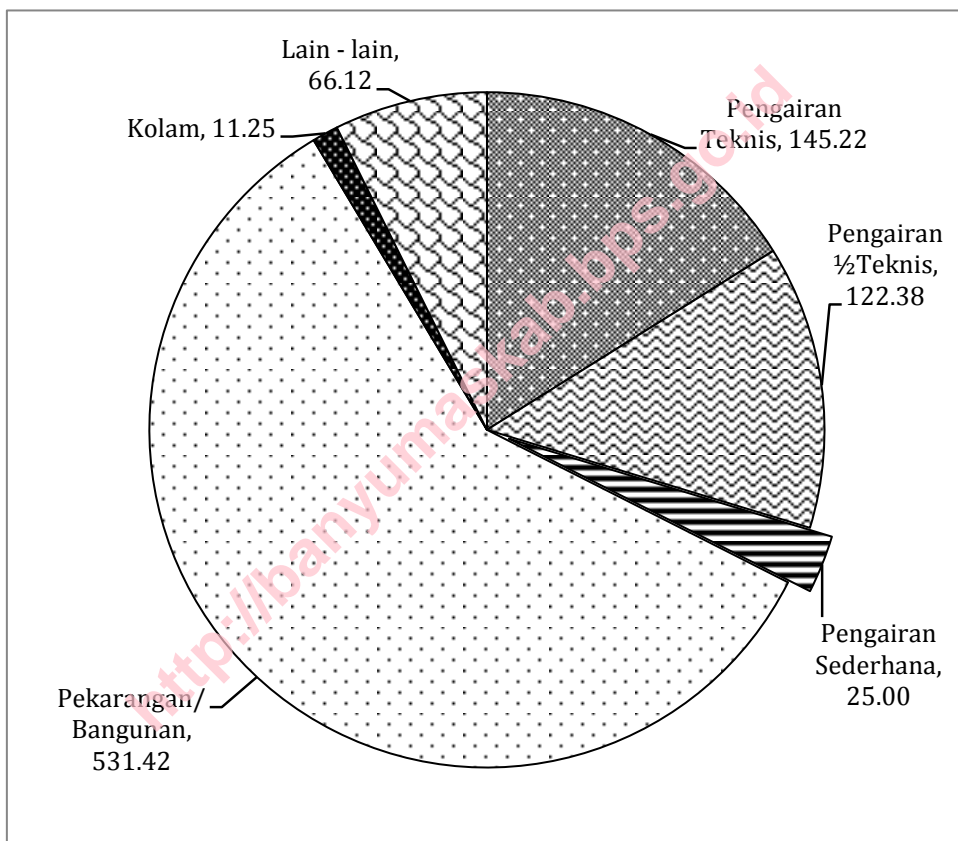
Sumber: KC Dispertan Kecamatan Purwokerto Utara

Tabel 1.3
Luas Kecamatan Menurut Penggunaan Tanah (Ha)
Kecamatan Purwokerto Utara Tahun 2014

Penggunaan Tanah	2010	2011	2012	2013	2014
(1)	(2)	(3)	(4)	(5)	(6)
1. Luas Tanah Sawah	298.51	292.07	292.60	292.60	292.60
1.1 Pengairan Teknis	254.07	247.63	145.22	145.22	145.22
1.2 Pengairan ½Teknis	44.44	44.44	122.38	122.38	122.38
1.3 Pengairan Sederhana	-	-	25.00	25.00	25.00
1.4 Tadah Hujan	-	-	-	-	-
2. Luas Tanah Kering	536.33	542.77	542.67	542.67	542.67
2.1 Pekarangan/ Bangunan	528.05	534.49	531.42	531.42	531.42
2.2 Tegall / Kebun	-	-	-	-	-
2.3 Padang Gembala	-	-	-	-	-
2.4 Kolam	8.28	8.28	11.25	11.25	11.25
3. Hutan Rakyat	-	-	-	-	-
4. Perkebunan Negara	-	-	-	-	-
5. Lain - lain	66.55	66.55	66.12	66.12	66.12
Jumlah	901.39	901.39	901.39	901.39	901.39

Sumber: KC Dispartan Kecamatan Purwokerto Utara

Gambar 1
Luas Kecamatan Menurut Penggunaan Tanah (Ha)
Kecamatan Purwokerto Utara Tahun 2014



Sumber: KC Dispartan Kecamatan Purwokerto Utara

Tabel 1.4
Banyaknya Curah Hujan Per Bulan
di Kecamatan Purwokerto Utara Tahun 2014

Bulan	Jumlah Curah Hujan (mm)	Jumlah Hari Hujan
(1)	(2)	(3)
Januari	182	4
Pebruari	339	9
Maret	277	7
April	496	14
Mei	93	3
Juni	188	7
Juli	205	8
Agustus	54	2
September	-	-
Oktober	104	3
Nopember	622	18
Desember	648	17
Jumlah	3 208	91
Tahun 2013	3 188	88
Tahun 2012	3 940	86
Tahun 2011	5 383	136
Tahun 2010	2 467	87

Sumber : KC Dispertan Kecamatan Purwokerto Utara

PEMERINTAHAN
Government

2

<http://banyumas.kab.bps.go.id>

BAB II PEMERINTAHAN

Tabel 2.1
Nama Camat yang Pernah Menjabat dan
Masa Tahun Jabatannya
di Kecamatan Purwokerto Utara

No	Nama	Masa Jabatan
(1)	(2)	(3)
1	Freddy Sumual	1983-1989
2	Drs. Hedi Oromano	1990-1994
3	Drs. Mulyadi	1995-2000
4	Drs. R. Soeryanto	2000-2005
5	Sukmoaji, S.Sos	2005-2009
6	Drs. Kuwat Tjondro Kalpiko	2009-2010
7	Dra. Hj. Rusmiyati, M.MPd	2010-2010
8	Darwoto, S.Sos	2010-.....

Sumber: Monografi Kecamatan Purwokerto Utara

Tabel 2.2
Nama Kepala Kelurahan Dan Sekretaris Kelurahan
Kecamatan Purwokerto Utara Tahun 2014

Kode	Kelurahan	Nama Kepala Kelurahan	Nama Sekretaris Kelurahan
(1)	(2)	(3)	(4)
001	Bobosan	Tohirin, SH	Anteng Handayani, S.Sos
002	Purwanegara	Tarwan	Suwito, SH, MPd
003	Bancarkembar	Ikhwan Sulistiyo, SH	Suci Rahayu, SH
004	Sumampir	Trisni Hayati	Bambang Aris S, SH
005	Pabuwaran	Hartomo, SE	Sunarko
006	Grendeng	M. Harun Ar Rosyid, SH	Muhammad, SH
007	Karangwangkal	Drs. Huda	Sugiharto, S.Sos

Sumber: Monografi Kecamatan Purwokerto Utara

Tabel 2.3
Banyaknya Dukuh, RW, RT Menurut Kelurahan
Kecamatan Purwokerto Utara Tahun 2014

Kode	Kelurahan	Dukuh	RW	RT
(1)	(2)	(3)	(4)	(5)
001	Bobosan	3	4	30
002	Purwanegara	3	7	39
003	Bancarkembar	3	12	56
004	Sumampir	5	10	46
005	Pabuwaran	3	6	20
006	Grendeng	4	8	31
007	Karangwangkal	2	3	13
	Jumlah	23	50	235
	Tahun 2013	23	50	234
	Tahun 2012	23	50	232
	Tahun 2011	23	50	232
	Tahun 2010	23	50	226

Sumber: Monografi Kecamatan Purwokerto Utara

Tabel 2.4
Banyaknya Kasie, Kaling dan Staf Menurut Kelurahan
Kecamatan Purwokerto Utara Tahun 2014

Kode	Kelurahan	Kepala Seksi	Kaling	Staf
(1)	(2)	(3)	(4)	(5)
001	Bobosan	3	3	5
002	Purwanegara	3	1	5
003	Bancarkembar	3	1	4
004	Sumampir	3	1	5
005	Pabuwaran	3	3	4
006	Grendeng	3	1	5
007	Karangwangkal	3	1	5
	Jumlah	21	11	33
	Tahun 2013	21	11	33
	Tahun 2012	21	11	33
	Tahun 2011	21	11	33
	Tahun 2010	21	11	32

Sumber: Monografi Kecamatan Purwokerto Utara

Tabel 2.5
Banyaknya Sarana Pemerintahan Kelurahan
Kecamatan Purwokerto Utara Tahun 2014

Kode	Kelurahan	Kantor Kelurahan	Balai Kelurahan	Kantor Pos Pembantu
(1)	(2)	(3)	(4)	(5)
001	Bobosan	1	1	-
002	Purwanegara	1	1	1
003	Bancarkembar	1	1	-
004	Sumampir	1	1	1
005	Pabuwaran	1	1	-
006	Grendeng	1	1	-
007	Karangwangkal	1	1	-
	Jumlah	7	7	2
	Tahun 2013	7	7	2
	Tahun 2012	7	7	2
	Tahun 2011	7	7	2
	Tahun 2010	7	7	1

Sumber: Monografi Kecamatan Purwokerto Utara

Tabel 2.6
Luas Tanah Bengkok dan Tanah Kas Kelurahan
Kecamatan Purwokerto Utara Tahun 2014

Kode	Kelurahan	Tanah Bengkok (Ha)		Tanah Kas (Ha)	
		Sawah	Tanah Kering	Sawah	Tanah Kering
(1)	(2)	(3)	(4)	(5)	(6)
001	Bobosan	22.080	-	2.695	-
002	Purwanegara	20.400	-	0.146	2.708
003	Bancarkembar	12.000	-	2.995	3.190
004	Sumampir	13.712	-	2.390	2.150
005	Pabuwaran	15.600	-	2.020	3.880
006	Grendeng	3.100	-	1.000	0.000
007	Karangwangkal	12.919	0.24	0.752	0.133
	Jumlah	99.811	0.24	11.998	12.061
	Tahun 2013	99.811	0.24	11.998	12.061
	Tahun 2012	99.811	0.24	11.998	12.061
	Tahun 2011	99.811	0.24	11.998	12.061
	Tahun 2010	99.811	0.24	11.998	12.061

Sumber: Monografi Kecamatan Purwokerto Utara

<http://banyumaskep.bps.go.id>

PENDUDUK
Population

3

BAB III PENDUDUK

Tabel 3.1
Penduduk Menurut Jenis Kelamin
Kecamatan Purwokerto Utara Tahun 1995 - 2014

Tahun	Laki - Laki	Perempuan	Jumlah
(1)	(2)	(3)	(4)
1995	21 253	20 614	41 867
1996	21 530	20 858	42 388
1997	21 883	21 112	42 995
1998	22 085	21 277	43 362
1999	22 376	21 552	43 928
2000	22 664	21 788	44 452
2001	23 040	22 059	45 099
2002	23 283	22 270	45 553
2003	23 579	22 552	46 131
2004	23 829	22 766	46 595
2005	20 735	21 539	42 274
2006	21 192	21 900	43 092
2007	21 740	22 371	44 111
2008	22 062	22 678	44 740
2009	22 338	23 021	45 359
2010	28 292	29 180	57 472
2011	28 719	29 383	58 102
2012	29 632	30 698	60 330
2013	30 003	31 058	61 061
2014	30 607	31 683	62 290

Sumber : BPS Kabupaten Banyumas, Hasil Proyeksi Penduduk

Tabel 3.2
Pertambahan dan Pertumbuhan Penduduk
Kecamatan Purwokerto Utara Tahun 1995 - 2014

Tahun	Penduduk	Pertambahan Penduduk	Pertumbuhan Penduduk
(1)	(2)	(3)	(4)
1995	41 867	450	1.09
1996	42 388	521	1.24
1997	42 995	607	1.43
1998	43 362	367	0.85
1999	43 928	566	1.31
2000	44 452	524	1.19
2001	45 099	647	1.46
2002	45 553	454	1.01
2003	46 131	578	1.27
2004	46 595	464	1.01
2005	42 274	-4 321	-9.27
2006	43 092	818	1.93
2007	44 111	1 019	2.36
2008	44 740	629	1.43
2009	45 359	619	1.38
2010	57 472	12 113	26.70
2011	58 102	630	1.10
2012	60 330	2 228	3.83
2013	61 061	731	1.21
2014	62 290	1 229	2.01

Sumber : BPS Kabupaten Banyumas, Hasil Proyeksi Penduduk

Tabel 3.3
Jumlah Penduduk, Luas Wilayah dan Kepadatan Penduduk
Kecamatan Purwokerto Utara Tahun 2014

Kode	Kelurahan	Jumlah Penduduk	Luas Wilayah	Kepadatan Penduduk (Jiwa/km ²)
(1)	(2)	(3)	(4)	(5)
001	Bobosan	5 676	1.43	3 969.23
002	Purwanegara	9 843	1.73	5 689.60
003	Bancarkembar	11 217	1.25	8 973.60
004	Sumampir	11 849	1.52	7 795.39
005	Pabuwaran	5 227	1.30	4 020.77
006	Grendeng	11 988	1.18	10 159.32
007	Karangwangkal	6 490	0.60	10 816.67
	Jumlah	62 290	9.01	6 913.43
	Tahun 2013	61 061	9.01	6 777.03
	Tahun 2012	60 330	9.01	6 695.89
	Tahun 2011	58 102	9.01	6 448.61
	Tahun 2010	57 472	9.01	6 378.69

Sumber : BPS Kabupaten Banyumas, Hasil Proyeksi Penduduk

Tabel 3.4
Jumlah Penduduk dan Rumah Tangga
Kecamatan Purwokerto Utara Tahun 2014

Kode	Kelurahan	Jumlah Penduduk	Jumlah Rumah Tangga	Rata-rata Anggota Rmtg	Distribusi Penduduk
(1)	(2)	(3)	(4)	(5)	(6)
001	Bobosan	5 676	1 448	3.9	9.11
002	Purwanegara	9 843	2 600	3.8	15.80
003	Bancarkembar	11 217	3 859	2.9	18.01
004	Sumampir	11 349	3 511	3.4	19.02
005	Pabuwaran	5 227	1 473	3.5	8.39
006	Grendeng	11 988	6 682	1.8	19.25
007	Karangwangkal	6 490	3 080	2.1	10.42
	Jumlah	62 290	22 653	2.7	100.00
	Tahun 2013	61 061	22 226	2.7	100.00
	Tahun 2012	60 330	21 807	2.8	100.00
	Tahun 2011	58 102	21 603	2.7	100.00
	Tahun 2010	57 472	21 194	2.7	100.00

Sumber : BPS Kabupaten Banyumas, Hasil Proyeksi Penduduk

Tabel 3.5
Penduduk Menurut Jenis Kelamin
Kecamatan Purwokerto Utara Tahun 2014

Kode	Kelurahan	Laki-laki	Perem- puan	Jumlah	Rasio Jenis Kelamin
(1)	(2)	(3)	(4)	(5)	(6)
001	Bobosan	2 860	2 816	5 676	101.56
002	Purwanegara	4 713	5 130	9 843	91.87
003	Bancarkembar	5 534	5 683	11 217	97.38
004	Sumampir	6 066	5 783	11 849	104.89
005	Pabuwaran	2 612	2 615	5 227	99.89
006	Grendeng	6 053	5 935	11 988	101.99
007	Karangwangkal	2 769	3 721	6 490	74.42
	Jumlah	30 607	31 683	62 290	96.60
	Tahun 2013	30 003	31 058	61 061	96.60
	Tahun 2012	29 632	30 698	60 330	96.53
	Tahun 2011	28 719	29 383	58 102	97.74
	Tahun 2010	28 292	29 180	57 472	96.96

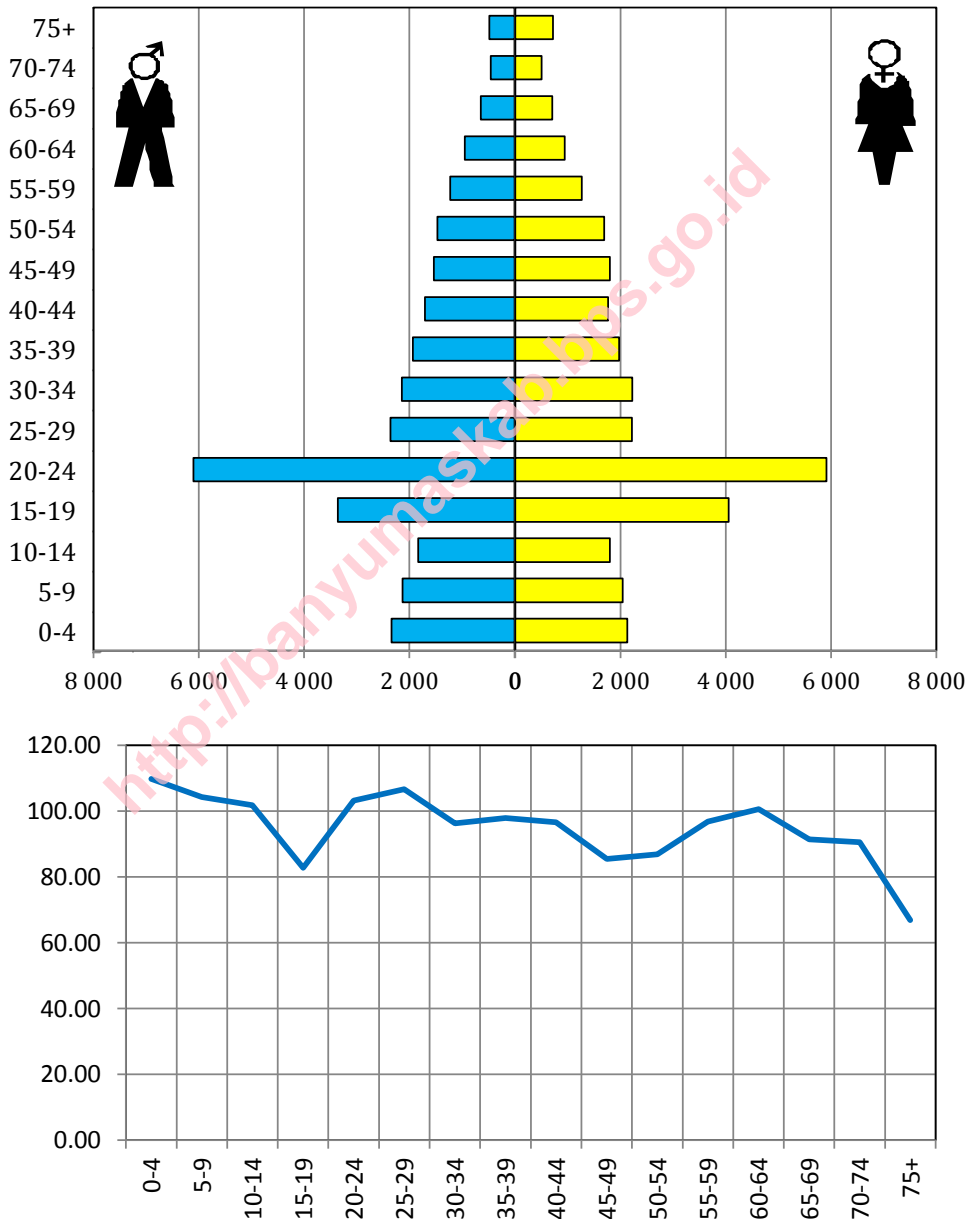
Sumber : BPS Kabupaten Banyumas, Hasil Proyeksi Penduduk

Tabel 3.6
Penduduk Menurut Kelompok Umur dan Jenis Kelamin
Kecamatan Purwokerto Utara Tahun 2014

Kelompok Umur	Laki-laki	Perempuan	Jumlah	Rasio Jenis Kelamin
(1)	(2)	(3)	(4)	(5)
0-4	2 333	2 124	4 457	109.84
5-9	2 126	2 038	4 164	104.32
10-14	1 829	1 797	3 626	101.78
15-19	3 356	4 055	7 411	82.76
20-24	6 102	5 913	12 015	103.20
25-29	2 359	2 212	4 571	106.65
30-34	2 140	2 223	4 363	96.27
35-39	1 929	1 970	3 899	97.92
40-44	1 702	1 761	3 463	96.65
45-49	1 535	1 795	3 330	85.52
50-54	1 467	1 689	3 156	86.86
55-59	1 222	1 262	2 484	96.83
60-64	942	936	1 878	100.64
65-69	639	699	1 338	91.42
70-74	450	497	947	90.54
75+	476	712	1 188	66.85
Jumlah	30 607	31 683	62 290	96.60
0-14	6 288	5 959	12 247	105.52
15-64	22 754	23 816	46 570	95.54
65 +	1 565	1 908	3 473	82.02
Rasio Ketergantungan	34.51	33.03	33.76	

Sumber : BPS Kabupaten Banyumas, Hasil Proyeksi Penduduk

Gambar 2
Piramida Penduduk dan Grafik Rasio Jenis Kelamin
Kecamatan Purwokerto Utara Tahun 2014



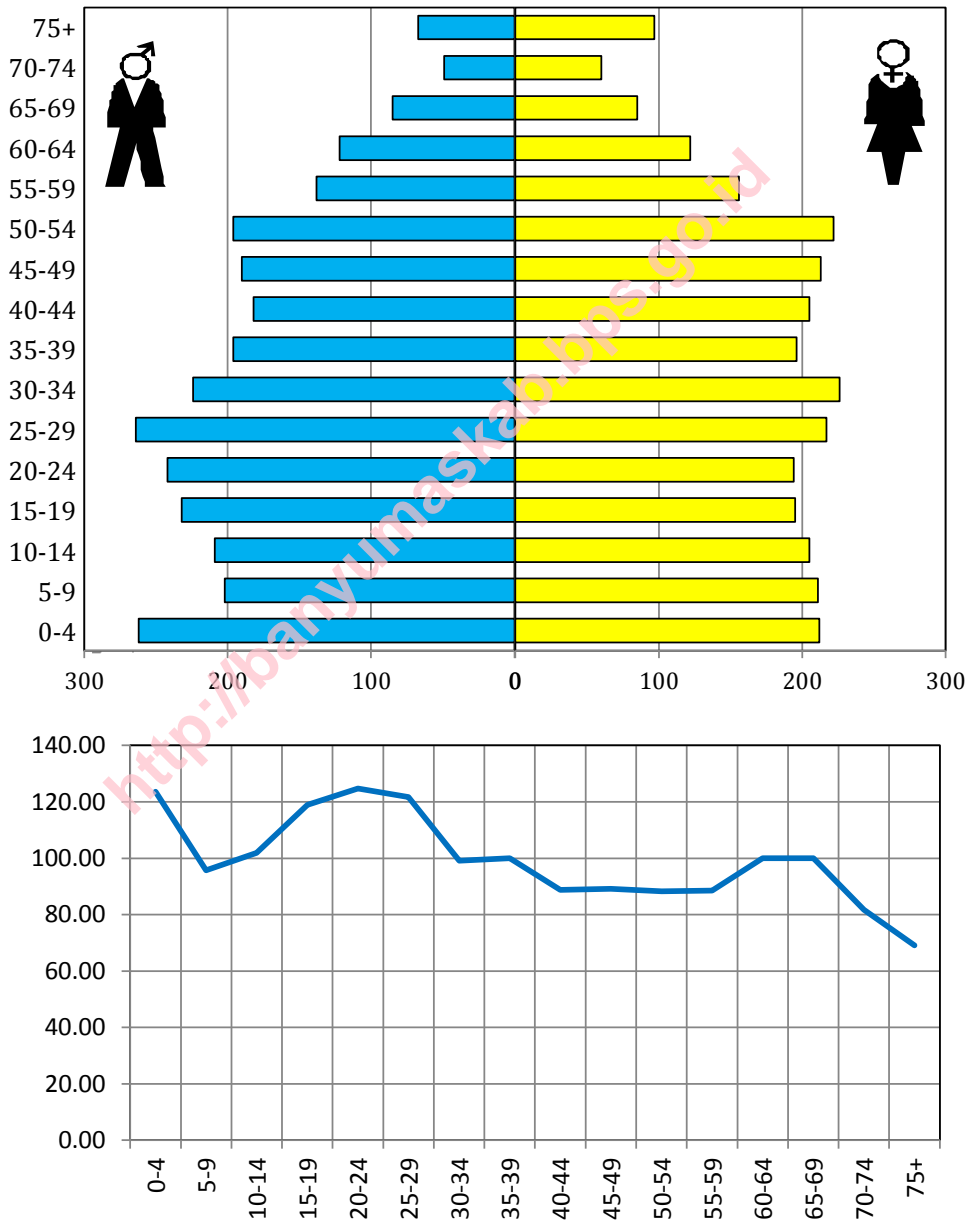
Sumber : BPS Kabupaten Banyumas, Hasil Proyeksi Penduduk

Tabel 3.6.1
Penduduk Menurut Kelompok Umur dan Jenis Kelamin
Kelurahan Bobosan Tahun 2014

Kelompok Umur	Laki-laki	Perempuan	Jumlah	Rasio Jenis Kelamin
(1)	(2)	(3)	(4)	(5)
0-4	262	212	474	123.58
5-9	202	211	413	95.73
10-14	209	205	414	101.95
15-19	232	195	427	118.97
20-24	242	194	436	124.74
25-29	264	217	481	121.66
30-34	224	226	450	99.12
35-39	196	196	392	100.00
40-44	182	205	387	88.78
45-49	190	213	403	89.20
50-54	196	222	418	88.29
55-59	138	156	294	88.46
60-64	122	122	244	100.00
65-69	85	85	170	100.00
70-74	49	60	109	81.67
75+	67	97	164	69.07
Jumlah	2 860	2 816	5 676	101.56
0-14	673	628	1 301	107.17
15-64	1 986	1 946	3 932	102.06
65 +	201	242	443	83.06
Rasio Ketergantungan	44.01	44.71	44.35	

Sumber : BPS Kabupaten Banyumas, Hasil Proyeksi Penduduk

Gambar 3.1
Piramida Penduduk dan Grafik Rasio Jenis Kelamin
Kelurahan Bobosan Tahun 2014



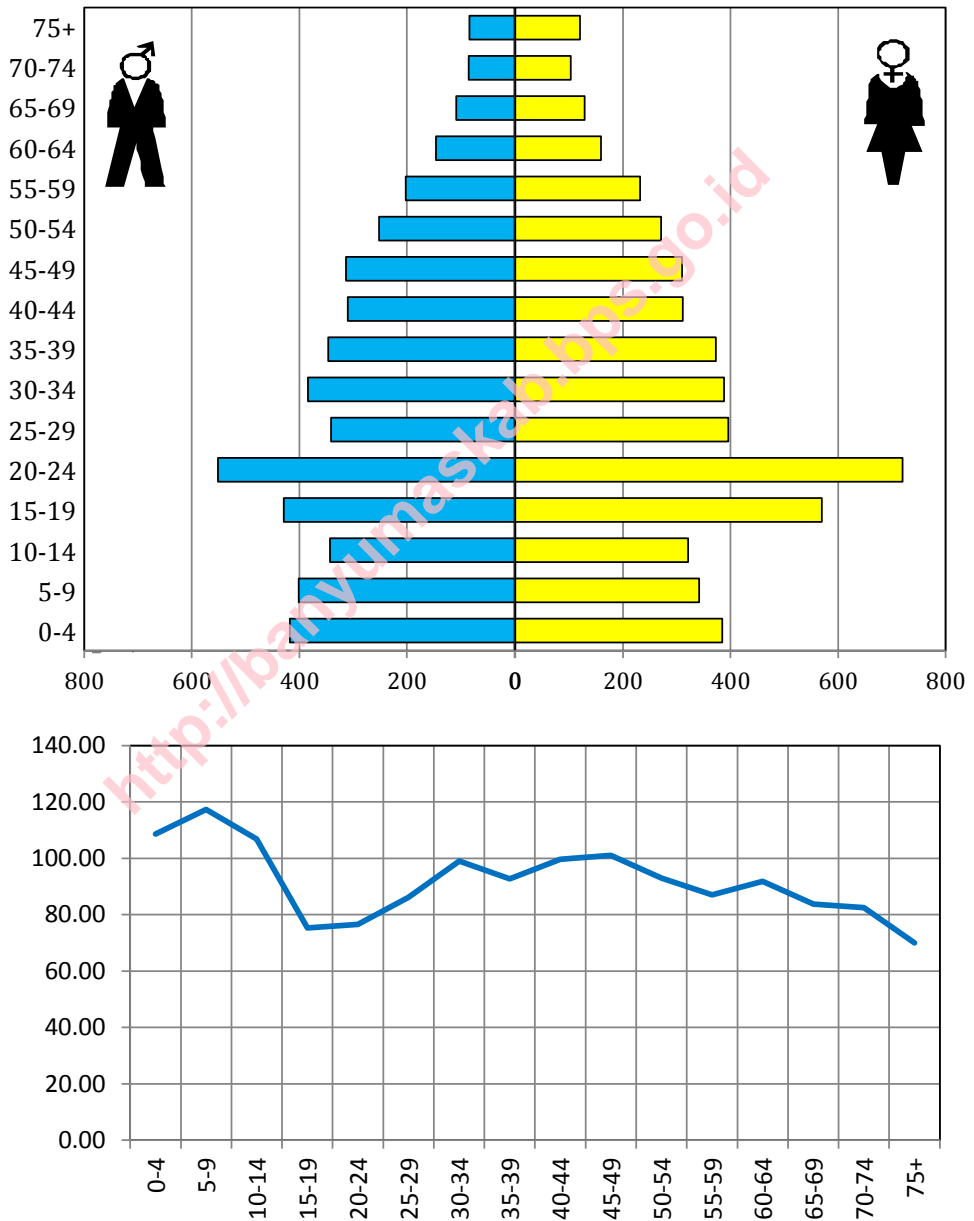
Sumber : BPS Kabupaten Banyumas, Hasil Proyeksi Penduduk

Tabel 3.6.2
Penduduk Menurut Kelompok Umur dan Jenis Kelamin
Kelurahan Purwanegara Tahun 2014

Kelompok Umur	Laki-laki	Perempuan	Jumlah	Rasio Jenis Kelamin
(1)	(2)	(3)	(4)	(5)
0-4	418	385	803	108.57
5-9	401	342	743	117.25
10-14	343	321	664	106.85
15-19	429	570	999	75.26
20-24	551	720	1 271	76.53
25-29	341	396	737	86.11
30-34	384	388	772	98.97
35-39	346	373	719	92.76
40-44	310	311	621	99.68
45-49	313	310	623	100.97
50-54	252	271	523	92.99
55-59	202	232	434	87.07
60-64	146	159	305	91.82
65-69	108	129	237	83.72
70-74	85	103	188	82.52
75+	84	120	204	70.00
Jumlah	4 713	5 130	9 843	91.87
0-14	1 162	1 048	2 210	110.88
15-64	3 274	3 730	7 004	87.77
65 +	277	352	629	78.69
Rasio Ketergantungan	43.95	37.53	40.53	

Sumber : BPS Kabupaten Banyumas, Hasil Proyeksi Penduduk

Gambar 3.2
Piramida Penduduk dan Grafik Rasio Jenis Kelamin
Kelurahan Purwanegara Tahun 2014



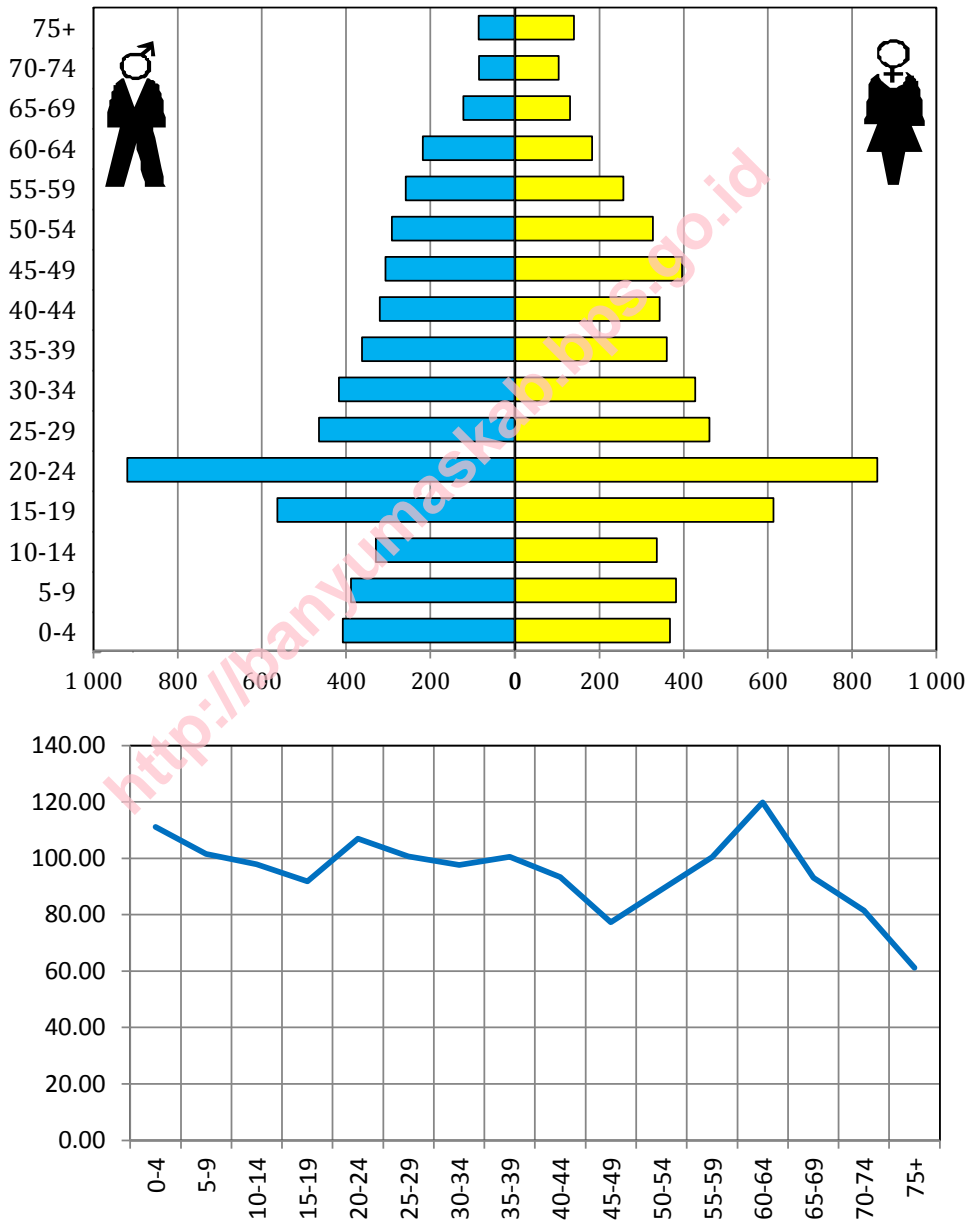
Sumber : BPS Kabupaten Banyumas, Hasil Proyeksi Penduduk

Tabel 3.6.3
Penduduk Menurut Kelompok Umur dan Jenis Kelamin
Kelurahan Bancarkembar Tahun 2014

Kelompok Umur	Laki-laki	Perempuan	Jumlah	Rasio Jenis Kelamin
(1)	(2)	(3)	(4)	(5)
0-4	408	367	775	111.17
5-9	388	382	770	101.57
10-14	329	336	665	97.92
15-19	563	613	1 176	91.84
20-24	920	860	1 780	106.98
25-29	464	461	925	100.65
30-34	417	427	844	97.66
35-39	362	360	722	100.56
40-44	320	343	663	93.29
45-49	306	396	702	77.27
50-54	291	327	618	88.99
55-59	258	257	515	100.39
60-64	218	182	400	119.78
65-69	121	130	251	93.08
70-74	84	103	187	81.55
75+	85	139	224	61.15
Jumlah	5 534	5 683	11 217	97.38
0-14	1 125	1 085	2 210	103.69
15-64	4 119	4 226	8 345	97.47
65 +	290	372	662	77.96
Rasio Ketergantungan	34.35	34.48	34.42	

Sumber : BPS Kabupaten Banyumas, Hasil Proyeksi Penduduk

Gambar 3.3
Piramida Penduduk dan Grafik Rasio Jenis Kelamin
Kelurahan Bancarkembar Tahun 2014



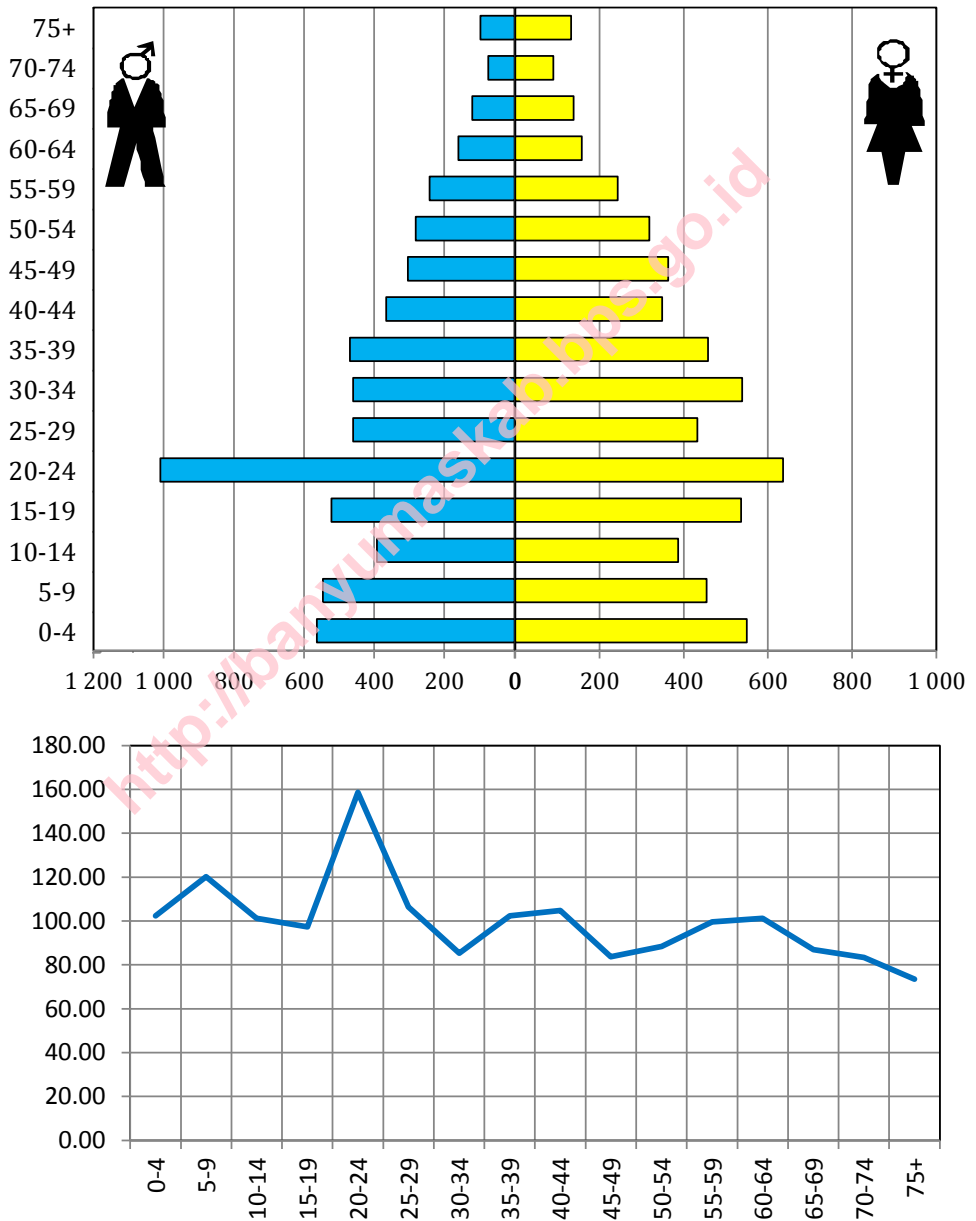
Sumber : BPS Kabupaten Banyumas, Hasil Proyeksi Penduduk

Tabel 3.6.4
Penduduk Menurut Kelompok Umur dan Jenis Kelamin
Kelurahan Sumampir Tahun 2014

Kelompok Umur	Laki-laki	Perempuan	Jumlah	Rasio Jenis Kelamin
(1)	(2)	(3)	(4)	(5)
0-4	563	550	1 113	102.36
5-9	546	454	1 000	120.26
10-14	392	387	779	101.29
15-19	522	536	1 058	97.39
20-24	1 009	636	1 645	158.65
25-29	460	432	892	106.48
30-34	460	539	999	85.34
35-39	469	458	927	102.40
40-44	366	349	715	104.87
45-49	304	363	667	83.75
50-54	281	318	599	88.36
55-59	242	243	485	99.59
60-64	160	158	318	101.27
65-69	120	138	258	86.96
70-74	75	90	165	83.33
75+	97	132	229	73.48
Jumlah	6 066	5 783	11 849	104.89
0-14	1 501	1 391	2 892	107.91
15-64	4 273	4 032	8 305	105.98
65 +	292	360	652	81.11
Rasio Ketergantungan	41.96	43.43	42.67	

Sumber : BPS Kabupaten Banyumas, Hasil Proyeksi Penduduk

Gambar 3.4
Piramida Penduduk dan Grafik Rasio Jenis Kelamin
Kelurahan Sumampir Tahun 2014



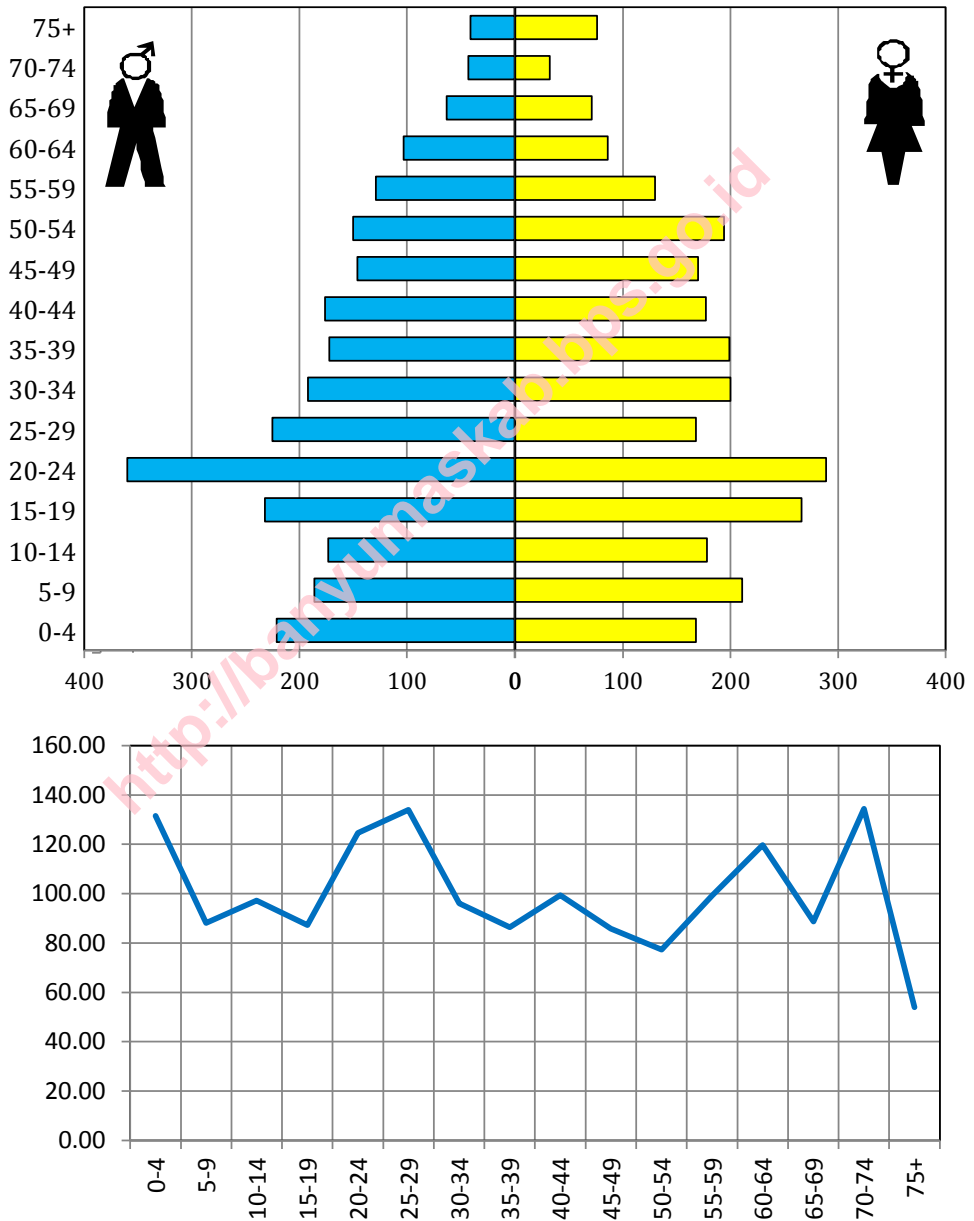
Sumber : BPS Kabupaten Banyumas, Hasil Proyeksi Penduduk

Tabel 3.6.5
Penduduk Menurut Kelompok Umur dan Jenis Kelamin
Kelurahan Pabuwaran Tahun 2014

Kelompok Umur	Laki-laki	Perempuan	Jumlah	Rasio Jenis Kelamin
(1)	(2)	(3)	(4)	(5)
0-4	221	168	389	131.55
5-9	186	211	397	88.15
10-14	173	178	351	97.19
15-19	232	266	498	87.22
20-24	360	289	649	124.57
25-29	225	168	393	133.93
30-34	192	200	392	96.00
35-39	172	199	371	86.43
40-44	176	177	353	99.44
45-49	146	170	316	85.88
50-54	150	194	344	77.32
55-59	129	130	259	99.23
60-64	103	86	189	119.77
65-69	63	71	134	88.73
70-74	43	32	75	134.38
75+	41	76	117	53.95
Jumlah	2 612	2 615	5 227	99.89
0-14	580	557	1 137	104.13
15-64	1 885	1 879	3 764	100.32
65 +	147	179	326	82.12
Rasio Ketergantungan	38.57	39.17	38.87	

Sumber : BPS Kabupaten Banyumas, Hasil Proyeksi Penduduk

Gambar 3.5
Piramida Penduduk dan Grafik Rasio Jenis Kelamin
Kelurahan Pabuwaran Tahun 2014



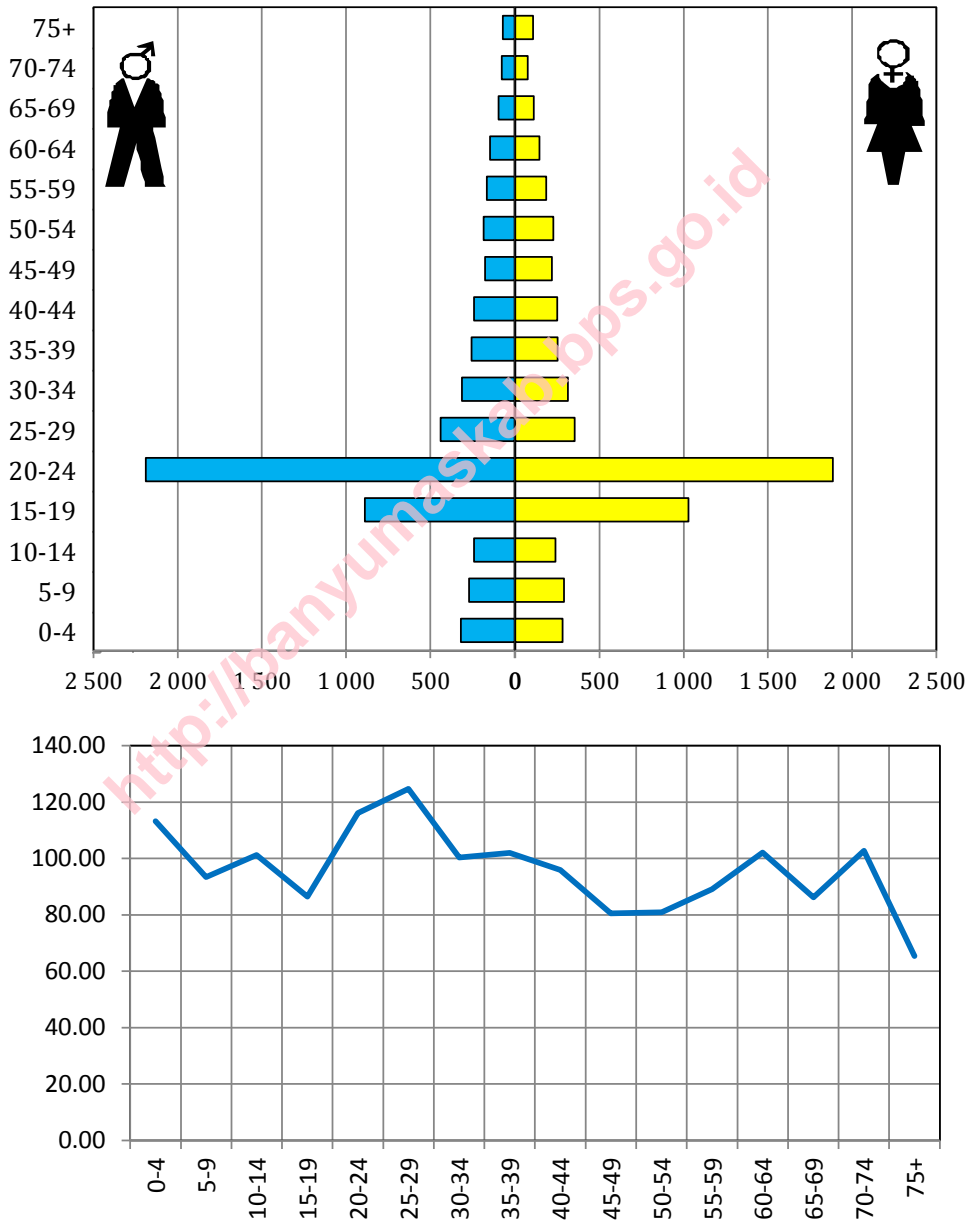
Sumber : BPS Kabupaten Banyumas, Hasil Proyeksi Penduduk

Tabel 3.6.6
Penduduk Menurut Kelompok Umur dan Jenis Kelamin
Kelurahan Grendeng Tahun 2014

Kelompok Umur	Laki-laki	Perempuan	Jumlah	Rasio Jenis Kelamin
(1)	(2)	(3)	(4)	(5)
0-4	318	281	599	113.17
5-9	269	288	557	93.40
10-14	241	238	479	101.26
15-19	888	1 027	1 915	86.47
20-24	2 190	1 886	4 076	116.12
25-29	439	352	791	124.72
30-34	312	311	623	100.32
35-39	255	250	505	102.00
40-44	239	249	488	95.98
45-49	174	216	390	80.56
50-54	182	225	407	80.89
55-59	163	183	346	89.07
60-64	145	142	287	102.11
65-69	94	109	203	86.24
70-74	76	74	150	102.70
75+	68	104	172	65.38
Jumlah	6 053	5 935	11 988	101.99
0-14	828	807	1 635	102.60
15-64	4 987	4 841	9 828	103.02
65 +	238	287	525	82.93
Rasio Ketergantungan	21.38	22.60	21.98	

Sumber : BPS Kabupaten Banyumas, Hasil Proyeksi Penduduk

Gambar 3.6
Piramida Penduduk dan Grafik Rasio Jenis Kelamin
Kelurahan Grendeng Tahun 2014



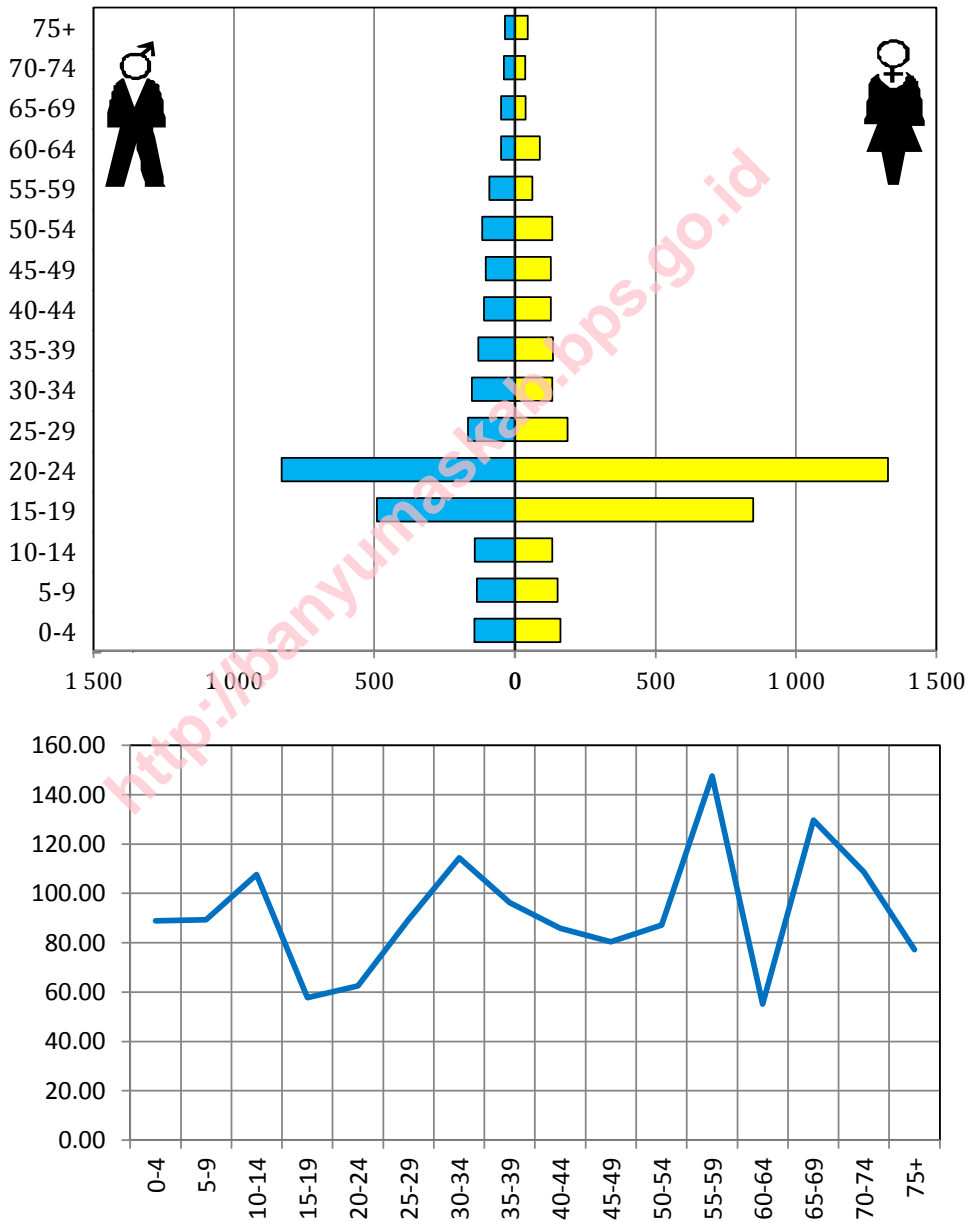
Sumber : BPS Kabupaten Banyumas, Hasil Proyeksi Penduduk

Tabel 3.6.7
Penduduk Menurut Kelompok Umur dan Jenis Kelamin
Kelurahan Karangwangkal Tahun 2014

Kelompok Umur	Laki-laki	Perempuan	Jumlah	Rasio Jenis Kelamin
(1)	(2)	(3)	(4)	(5)
0-4	143	161	304	88.82
5-9	134	150	284	89.33
10-14	142	132	274	107.58
15-19	490	848	1 338	57.78
20-24	830	1 328	2 158	62.50
25-29	166	186	352	89.25
30-34	151	132	283	114.39
35-39	129	134	263	96.27
40-44	109	127	236	85.83
45-49	102	127	229	80.31
50-54	115	132	247	87.12
55-59	90	61	151	147.54
60-64	48	87	135	55.17
65-69	48	37	85	129.73
70-74	38	35	73	108.57
75+	34	44	78	77.27
Jumlah	2 769	3 721	6 490	74.42
0-14	419	443	862	94.58
15-64	2 230	3 162	5 392	70.52
65 +	120	116	236	103.45
Rasio Ketergantungan	24.17	17.68	20.36	

Sumber : BPS Kabupaten Banyumas, Hasil Proyeksi Penduduk

Gambar 3.7
Piramida Penduduk dan Grafik Rasio Jenis Kelamin
Kelurahan Karangwangkal Tahun 2014



Sumber : BPS Kabupaten Banyumas, Hasil Proyeksi Penduduk

Tabel 3.7 :
 Jumlah Kelahiran dan Angka Kelahiran Kasar (*Crude Birth Rate /CBR*)
 Kecamatan Purwokerto Utara Tahun 2014

Kode	Kelurahan	Jumlah Kelahiran			CBR
		Laki-laki	Perempuan	Total	
(1)	(2)	(3)	(4)	(5)	(6)
001	Bobosan	53	45	98	17.3
002	Purwanegara	51	51	102	10.4
003	Bancarkembar	72	66	138	12.3
004	Sumampir	85	77	162	13.7
005	Pabuwaran	30	38	68	13.0
006	Grendeng	52	38	90	7.5
007	Karangwangkal	29	27	56	8.6
Jumlah		372	342	714	11.5
Tahun 2013		413	329	742	12.2
Tahun 2012		395	380	775	12.8
Tahun 2011		541	493	1 034	17.9
Tahun 2010		369	318	687	12.0

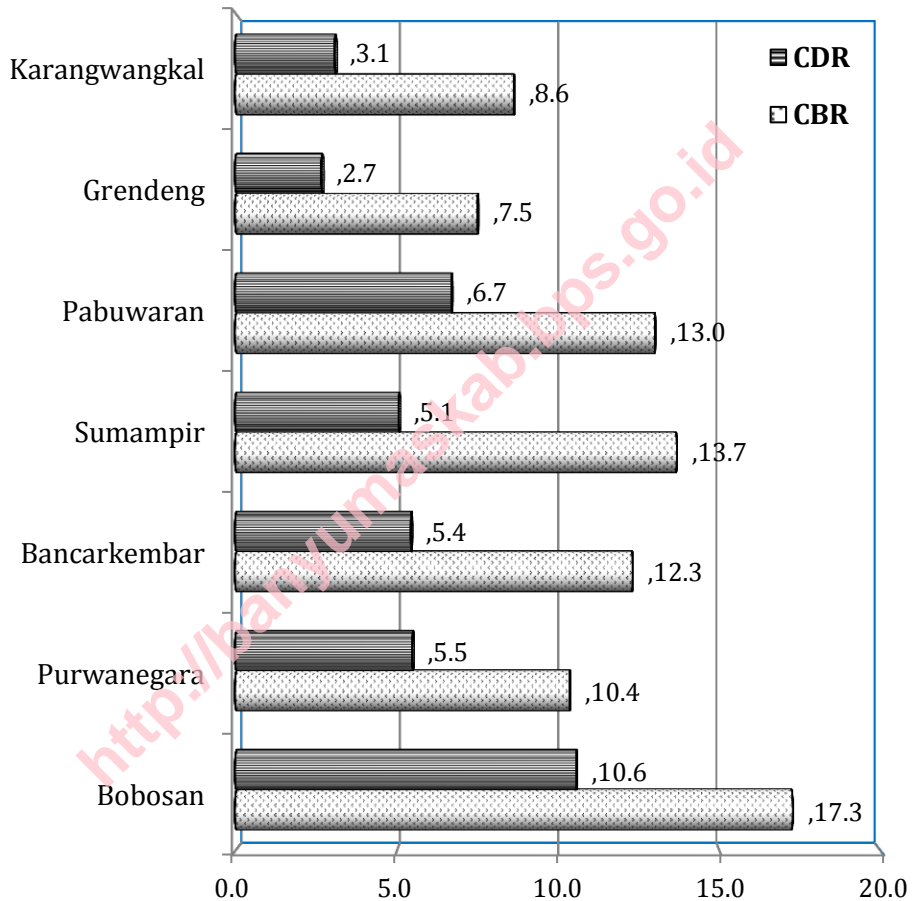
Sumber: Registrasi Penduduk Kecamatan Purwokerto Utara

Tabel 3.8 :
 Jumlah Kematian dan Angka Kematian Kasar (*Crude Death Rate /CDR*)
 Kecamatan Purwokerto Utara Tahun 2014

Kode	Kelurahan	Jumlah Kematian			CDR
		Laki-laki	Perempuan	Total	
(1)	(2)	(3)	(4)	(5)	(6)
001	Bobosan	29	31	60	10.6
002	Purwanegara	26	28	54	5.5
003	Bancarkembar	42	19	61	5.4
004	Sumampir	33	27	60	5.1
005	Pabuwaran	17	18	35	6.7
006	Grendeng	17	15	32	2.7
007	Karangwangkal	5	15	20	3.1
Jumlah		169	153	322	5.2
Tahun 2013		154	156	310	5.1
Tahun 2012		158	172	330	5.5
Tahun 2011		182	163	345	6.0
Tahun 2010		184	152	336	5.9

Sumber: Registrasi Penduduk Kecamatan Purwokerto Utara

Gambar 4
Angka Kelahiran Kasar (CBR) dan Angka Kematian Kasar (CDR)
Kecamatan Purwokerto Utara Tahun 2014



Sumber: Registrasi Penduduk Kecamatan Purwokerto Utara

Tabel 3.9 :
Migran Masuk dan Angka Migran Masuk (In-Migran Rate / IMGR)
Kecamatan Purwokerto Utara Tahun 2014

Kode	Kelurahan	Jumlah Migran Masuk			IMGR
		Laki-laki	Perempuan	Total	
(1)	(2)	(3)	(4)	(5)	(6)
001	Bobosan	74	68	142	25.0
002	Purwanegara	69	81	150	15.2
003	Bancarkembar	147	109	256	22.8
004	Sumampir	140	131	271	22.9
005	Pabuwaran	66	59	125	23.9
006	Grendeng	63	59	122	10.2
007	Karangwangkal	31	24	55	8.5
Jumlah		590	531	1 121	18.0
Tahun 2013		467	437	904	14.8
Tahun 2012		637	589	1 226	20.3
Tahun 2011		714	681	1 395	24.1
Tahun 2010		606	519	1 125	19.7

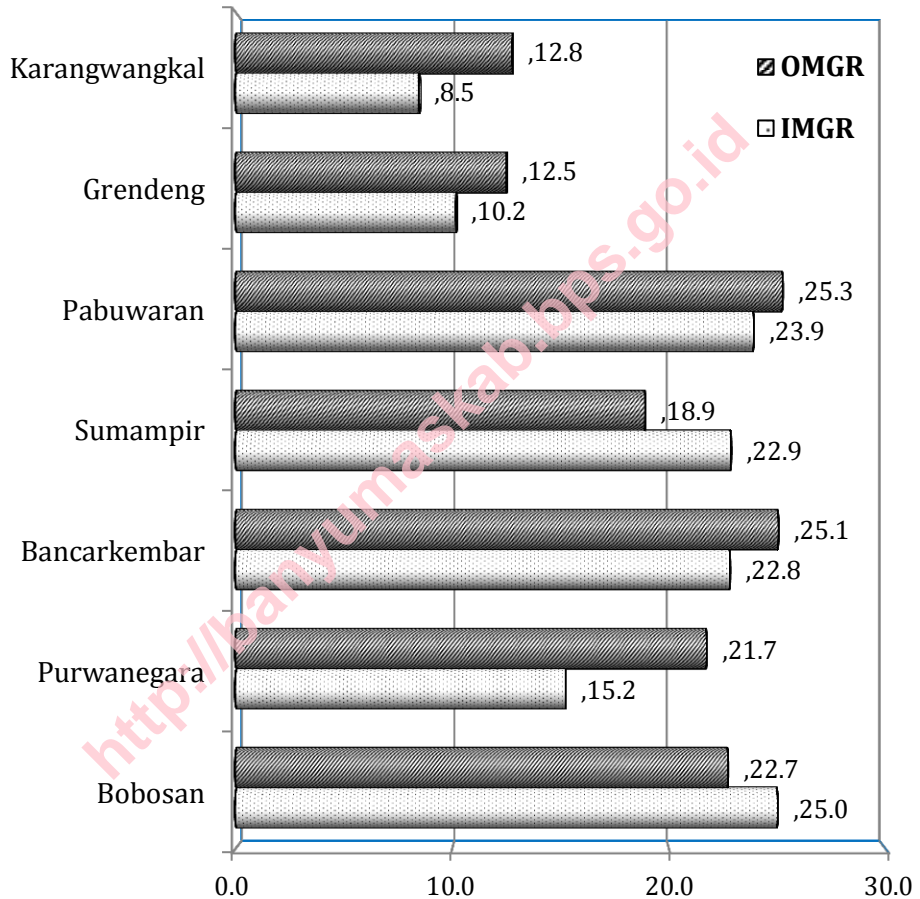
Sumber: Registrasi Penduduk Kecamatan Purwokerto Utara

Tabel 3.10 :
 Migran Keluar dan Angka Migran Keluar (Out-Migran Rate / OMGR)
 Kecamatan Purwokerto Utara Tahun 2014

Kode	Kelurahan	Jumlah Migran Keluar			OMGR
		Laki-laki	Perempuan	Total	
(1)	(2)	(3)	(4)	(5)	(6)
001	Bobosan	69	60	129	22.7
002	Purwanegara	114	100	214	21.7
003	Bancarkembar	147	134	281	25.1
004	Sumampir	111	113	224	18.9
005	Pabuwaran	65	67	132	25.3
006	Grendeng	86	64	150	12.5
007	Karangwangkal	50	33	83	12.8
Jumlah		642	571	1 213	19.5
Tahun 2013		541	464	1 005	16.5
Tahun 2012		707	645	1 352	22.4
Tahun 2011		677	638	1 315	22.7
Tahun 2010		556	518	1 074	18.8

Sumber: Registrasi Penduduk Kecamatan Purwokerto Utara

Gambar 5
Angka Migran Masuk (IMGR) dan Angka Migran Keluar (OMGR)
Kecamatan Purwokerto Utara Tahun 2014



Sumber: Registrasi Penduduk Kecamatan Purwokerto Utara

Tabel 3.11
Penduduk 15 Tahun Keatas Menurut Lapangan Pekerjaan
Kecamatan Purwokerto Utara Tahun 2014

Kode	Kelurahan	Pertanian	Pertambangan & Penggalian	Industri	Listrik, Gas & Air	Konstruksi
(1)	(2)	(3)	(4)	(5)	(6)	(7)
001	Bobosan	301	21	216	66	315
002	Purwanegara	371	38	228	141	554
003	Bancarkembar	122	19	369	181	875
004	Sumampir	389	12	293	159	1 154
005	Pabuwaran	408	22	202	111	489
006	Grendeng	510	33	395	277	1 263
007	Karangwangkal	407	-	202	59	583
Jumlah		2 508	145	1 905	994	5 233

Sumber : BPS Kabupaten Banyumas

Lanjutan Tabel 3.11
Penduduk 15 Tahun Keatas Menurut Lapangan Pekerjaan
Kecamatan Purwokerto Utara Tahun 2014

Kode	Kelurahan	Perdagangan	Angkutan & Komunikasi	Lembaga Keuangan	Jasa-jasa	Jumlah
(1)	(2)	(3)	(4)	(5)	(6)	(7)
001	Bobosan	1 735	382	200	1 139	4 375
002	Purwanegara	2 485	513	337	2 966	7 633
003	Bancarkembar	3 581	594	336	2 930	9 007
004	Sumampir	2 988	474	455	3 033	8 957
005	Pabuwaran	1 403	296	126	1 033	4 090
006	Grendeng	4 083	667	178	2 947	10 353
007	Karangwangkal	2 202	460	124	1 591	5 628
	Jumlah	18 477	3 386	1 756	15 639	50 043

Sumber : BPS Kabupaten Banyumas

Tabel 3.12
Penduduk 5 Tahun Keatas Menurut Tingkat Pendidikan
Kecamatan Purwokerto Utara Tahun 2014

Kode	Kelurahan	Tingkat Pendidikan		
		Tidak/Belum Tamat SD	Tamat SD	Tamat SLTP
(1)	(2)	(3)	(4)	(5)
001	Bobosan	919	1 891	976
002	Purwanegara	1 355	2 663	1 492
003	Bancarkembar	1 403	3 190	1 534
004	Sumampir	1 609	3 748	1 589
005	Pabuwaran	823	1 948	657
006	Grendeng	1 399	2 912	1 055
007	Karangwangkal	466	1 712	632
	Jumlah	7 974	18 064	7 935
	Tahun 2013	7 808	17 676	7 767
	Tahun 2012	7 642	17 296	7 605
	Tahun 2011	7 530	16 951	7 459
	Tahun 2010	7 372	16 595	7 304

Sumber: Monografi Kecamatan Purwokerto Utara

Lanjutan Tabel 3.12
Penduduk 5 Tahun Keatas Menurut Tingkat Pendidikan
Kecamatan Purwokerto Utara Tahun 2014

Kode	Kelurahan	Tingkat Pendidikan		Jumlah
		Tamat SLTA	Akademi/ Universitas	
(1)	(2)	(6)	(7)	(8)
001	Bobosan	1 159	257	5 202
002	Purwanegara	2 862	668	9 040
003	Bancarkembar	3 298	1 017	10 442
004	Sumampir	3 010	780	10 736
005	Pabuwaran	1 136	274	4 838
006	Grendeng	5 463	560	11 389
007	Karangwangkal	3 098	278	6 186
Jumlah		20 026	3 834	57 833
Tahun 2013		19 623	3 755	56 629
Tahun 2012		19 216	3 677	55 436
Tahun 2011		18 699	3 613	54 252
Tahun 2010		18 286	3 537	53 094

Sumber: Monografi Kecamatan Purwokerto Utara

<http://banyumaskab.bps.go.id>

SOSIAL
Social **4**

BAB IV SOSIAL

Tabel 4.1.1
Banyaknya Sekolah, Murid, Guru TK
Kecamatan Purwokerto Utara Tahun Ajaran 2014/2015

Kode	Kelurahan	Sekolah	Murid	Guru	Rasio Murid Terhadap Guru
(1)	(2)	(3)	(4)	(5)	(6)
001	Bobosan	2	123	8	15
002	Purwanegara	4	234	17	14
003	Bancarkembar	4	200	22	9
004	Sumampir	3	140	17	8
005	Pabuwaran	1	87	4	22
006	Grendeng	2	114	12	10
007	Karangwangkal	1	25	3	8
Jumlah		17	923	83	11
Tahun 2013/2014		17	938	83	11
Tahun 2012/2013		17	939	81	12
Tahun 2011/2012		17	920	75	12
Tahun 2010/2011		17	860	60	14

Sumber: Unit Pendidikan Kecamatan Purwokerto Utara

Tabel 4.1.2
Banyaknya Sekolah, Murid, Guru SD
Kecamatan Purwokerto Utara Tahun Ajaran 2014/2015

Kode	Kelurahan	Sekolah	Murid	Guru	Rasio Murid Terhadap Guru
(1)	(2)	(3)	(4)	(5)	(6)
001	Bobosan	3	479	29	17
002	Purwanegara	4	727	37	20
003	Bancarkembar	4	837	40	21
004	Sumampir	2	448	21	21
005	Pabuwaran	2	396	16	25
006	Grendeng	5	741	44	17
007	Karangwangkal	2	220	16	14
jumlah		22	3 848	203	19
Tahun 2013/2014		22	3 876	218	18
Tahun 2012/2013		22	3 974	216	18
Tahun 2011/2012		22	4 022	201	20
Tahun 2010/2011		23	4 079	202	20

Sumber: Unit Pendidikan Kecamatan Purwokerto Utara

Tabel 4.1.3
Banyaknya Sekolah, Murid, Guru SD Negeri
Kecamatan Purwokerto Utara Tahun Ajaran 2014/2015

Kode	Kelurahan	Sekolah	Murid	Guru	Rasio Murid Terhadap Guru
(1)	(2)	(3)	(4)	(5)	(6)
001	Bobosan	3	479	29	17
002	Purwanegara	4	727	37	20
003	Bancarkembar	3	677	30	23
004	Sumampir	2	448	21	21
005	Pabuwaran	2	396	16	25
006	Grendeng	5	741	44	17
007	Karangwangkal	2	220	16	14
jumlah		21	3 688	193	19
Tahun 2013/2014		21	3 742	208	18
Tahun 2012/2013		21	3 854	207	19
Tahun 2011/2012		21	3 918	191	21
Tahun 2010/2011		21	3 931	185	21

Sumber: Unit Pendidikan Kecamatan Purwokerto Utara

Tabel 4.1.4
Banyaknya Sekolah, Murid, Guru SD Swasta
Kecamatan Purwokerto Utara Tahun Ajaran 2014/2015

Kode	Kelurahan	Sekolah	Murid	Guru	Rasio Murid Terhadap Guru
(1)	(2)	(3)	(4)	(5)	(6)
001	Bobosan	-	-	-	-
002	Purwanegara	-	-	-	-
003	Bancarkembar	1	160	10	16
004	Sumampir	-	-	-	-
005	Pabuwaran	-	-	-	-
006	Grendeng	-	-	-	-
007	Karangwangkal	-	-	-	-
jumlah		1	160	10	16
Tahun 2013/2014		1	134	10	13
Tahun 2012/2013		1	120	9	13
Tahun 2011/2012		1	104	10	10
Tahun 2010/2011		2	148	17	9

Sumber: Unit Pendidikan Kecamatan Purwokerto Utara

Tabel 4.1.5
Banyaknya Sekolah, Murid, Guru SLTP
Kecamatan Purwokerto Utara Tahun Ajaran 2014/2015

Kode	Kelurahan	Sekolah	Murid	Guru	Rasio Murid Terhadap Guru
(1)	(2)	(3)	(4)	(5)	(6)
001	Bobosan	-	-	-	-
002	Purwanegara	1	179	13	14
003	Bancarkembar	1	337	26	13
004	Sumampir	1	855	43	20
005	Pabuwaran	-	-	-	-
006	Grendeng	-	-	-	-
007	Karangwangkal	-	-	-	-
jumlah		3	1 371	82	17
Tahun 2013/2014		3	1 390	79	18
Tahun 2012/2013		3	1 401	83	17
Tahun 2011/2012		3	1 455	79	18
Tahun 2010/2011		3	1 469	79	19

Sumber: Dinas Pendidikan Kabupaten Banyumas

Tabel 4.1.6
Banyaknya Sekolah, Murid, Guru SMP Negeri
Kecamatan Purwokerto Utara Tahun Ajaran 2014/2015

Kode	Kelurahan	Sekolah	Murid	Guru	Rasio Murid Terhadap Guru
(1)	(2)	(3)	(4)	(5)	(6)
001	Bobosan	-	-	-	-
002	Purwanegara	-	-	-	-
003	Bancarkembar	-	-	-	-
004	Sumampir	1	855	43	20
005	Pabuwaran	-	-	-	-
006	Grendeng	-	-	-	-
007	Karangwangkal	-	-	-	-
jumlah		1	855	43	20
Tahun 2013/2014		1	848	41	21
Tahun 2012/2013		1	851	41	21
Tahun 2011/2012		1	853	41	21
Tahun 2010/2011		1	893	42	21

Sumber: Dinas Pendidikan Kabupaten Banyumas

Tabel 4.1.7
Banyaknya Sekolah, Murid, Guru SMP Swasta
Kecamatan Purwokerto Utara Tahun Ajaran 2014/2015

Kode	Kelurahan	Sekolah	Murid	Guru	Rasio Murid Terhadap Guru
(1)	(2)	(3)	(4)	(5)	(6)
001	Bobosan	-	-	-	-
002	Purwanegara	-	-	-	-
003	Bancarkembar	1	337	26	13
004	Sumampir	-	-	-	-
005	Pabuwaran	-	-	-	-
006	Grendeng	-	-	-	-
007	Karangwangkal	-	-	-	-
jumlah		1	337	26	13
Tahun 2013/2014		1	369	21	18
Tahun 2012/2013		1	387	26	15
Tahun 2011/2012		1	432	20	22
Tahun 2010/2011		1	412	20	21

Sumber: Dinas Pendidikan Kabupaten Banyumas

Tabel 4.1.8
Banyaknya Sekolah, Murid, Guru Madrasah Tsanawiyah (MTs)
Kecamatan Purwokerto Utara Tahun Ajaran 2014/2015

Kode	Kelurahan	Sekolah	Murid	Guru	Rasio Murid Terhadap Guru
(1)	(2)	(3)	(4)	(5)	(6)
001	Bobosan	-	-	-	-
002	Purwanegara	1	179	13	14
003	Bancarkembar	-	-	-	-
004	Sumampir	-	-	-	-
005	Pabuwaran	-	-	-	-
006	Grendeng	-	-	-	-
007	Karangwangkal	-	-	-	-
jumlah		1	179	13	14
Tahun 2013/2014		1	173	17	10
Tahun 2012/2013		1	163	16	10
Tahun 2011/2012		1	170	18	9
Tahun 2010/2011		1	164	17	10

Sumber: PPAI Kecamatan Purwokerto Utara

Tabel 4.1.9
Banyaknya Sekolah, Murid, Guru SMU Swasta
Kecamatan Purwokerto Utara Tahun Ajaran 2014/2015

Kode	Kelurahan	Sekolah	Murid	Guru	Rasio Murid Terhadap Guru
(1)	(2)	(3)	(4)	(5)	(6)
001	Bobosan	-	-	-	-
002	Purwanegara	1	75	20	4
003	Bancarkembar	-	-	-	-
004	Sumampir	1	279	18	16
005	Pabuwaran	-	-	-	-
006	Grendeng	-	-	-	-
007	Karangwangkal	-	-	-	-
jumlah		2	354	38	9
Tahun 2013/2014		2	259	34	8
Tahun 2012/2013		1	90	19	5
Tahun 2011/2012		1	84	20	4
Tahun 2010/2011		1	102	20	5

Sumber: Dinas Pendidikan Kabupaten Banyumas

Tabel 4.1.10
Banyaknya Sekolah, Mahasiswa, Dosen Perguruan Tinggi
Kecamatan Purwokerto Utara Tahun Ajaran 2014/2015

Kode	Kelurahan	Sekolah	Maha- siswa	Dosen	Rasio Maha- siswa Thd Dosen
(1)	(2)	(3)	(4)	(5)	(6)
001	Bobosan	-	-	-	-
002	Purwanegara	2	9 147	225	41
003	Bancarkembar	-	-	-	-
004	Sumampir	-	-	-	-
005	Pabuwaran	1	1 325	28	-
006	Grendeng	-	-	-	-
007	Karangwangkal	-	-	-	-
jumlah		3	10 472	253	41
Tahun 2013/2014		1	4 975	176	28
Tahun 2012/2013		1	4 514	119	38
Tahun 2011/2012		1	4 196	119	35
Tahun 2010/2011		1	3 561	111	32

Sumber: Perguruan Tinggi se-Kecamatan Purwokerto Utara

Tabel 4.2
Banyaknya Bangunan Tempat Ibadah
Kecamatan Purwokerto Utara Tahun 2014

Kode	Kelurahan	Masjid	Gereja	Wihara/ Pura	Musholla
(1)	(2)	(3)	(4)	(5)	(6)
001	Bobosan	3	-	-	16
002	Purwanegara	9	1	1	15
003	Bancarkembar	15	-	-	17
004	Sumampir	13	-	-	15
005	Pabuwaran	7	-	-	6
006	Grendeng	8	-	-	13
007	Karangwangkal	2	-	-	9
Jumlah		57	1	1	91
Tahun 2013		57	1	1	91
Tahun 2012		53	1	1	94
Tahun 2011		53	1	1	94
Tahun 2010		53	1	1	94

Sumber: KUA Kecamatan Purwokerto Utara

Tabel 4.3
Banyaknya Pemeluk Agama
Kecamatan Purwokerto Utara Tahun 2014

Kode	Kelurahan	Islam	Katholik	Kristen	Hindu	Budha
(1)	(2)	(3)	(4)	(5)	(6)	(7)
001	Bobosan	5 608	41	27	-	-
002	Purwanegara	9 268	284	263	14	14
003	Bancarkembar	10 651	196	353	11	6
004	Sumampir	11 457	218	165	9	-
005	Pabuwaran	5 103	37	74	6	7
006	Grendeng	11 869	27	92	-	-
007	Karangwangkal	6 395	48	46	1	-
Jumlah		60 351	851	1 020	41	27
Tahun 2013		59 187	998	808	41	27
Tahun 2012		58 595	891	776	41	27
Tahun 2011		56 170	891	776	31	11
Tahun 2010		55 988	766	676	31	11

Sumber: KUA Kecamatan Purwokerto Utara

Tabel 4.4
Banyaknya Kejadian Nikah, Talak, Cerai, Rujuk (NTCR)
Kecamatan Purwokerto Utara Tahun 2014

Kode	Kelurahan	Nikah	Talak	Cerai	Rujuk
(1)	(2)	(3)	(4)	(5)	(6)
001	Bobosan	43	3	-	-
002	Purwanegara	58	3	3	-
003	Bancarkembar	79	4	4	-
004	Sumampir	74	2	4	-
005	Pabuwaran	45	1	3	-
006	Grendeng	55	4	7	-
007	Karangwangkal	15	1	2	-
Jumlah		369	18	23	-
Tahun 2013		467	3	7	-
Tahun 2012		432	7	6	-
Tahun 2011		456	15	19	-
Tahun 2010		447	16	24	-

Sumber: KUA Kecamatan Purwokerto Utara

Tabel 4.5
Banyaknya Petugas Kesehatan
Kecamatan Purwokerto Utara Tahun 2014

Kode	Kelurahan	Dokter	Bidan	Dukun Bayi
(1)	(2)	(3)	(4)	(5)
001	Bobosan	3	1	-
002	Purwanegara	6	1	1
003	Bancarkembar	29	-	3
004	Sumampir	10	1	3
005	Pabuwaran	6	-	1
006	Grendeng	-	2	5
007	Karangwangkal	3	1	1
Jumlah		57	6	14
Tahun 2013		57	6	14
Tahun 2012		45	7	17
Tahun 2011		48	8	17
Tahun 2010		48	8	17

Sumber: Monografi Kecamatan Purwokerto Utara

Tabel 4.6
Banyaknya Sarana Kesehatan
Kecamatan Purwokerto Utara Tahun 2014

Kode	Kelurahan	Rumah Sakit	Puskes- mas	Rumah Bersalin	Pusling	Pos- yandu
(1)	(2)	(3)	(4)	(5)	(6)	(7)
001	Bobosan	-	-	-	1	12
002	Purwanegara	-	-	-	1	15
003	Bancarkembar	1	1	2	1	13
004	Sumampir	-	1	-	-	25
005	Pabuwaran	-	-	-	1	6
006	Grendeng	-	-	-	1	9
007	Karangwangkal	-	-	-	-	11
Jumlah		1	2	2	5	91
Tahun 2013		1	2	2	5	91
Tahun 2012		1	2	3	5	90
Tahun 2011		1	2	3	5	90
Tahun 2010		1	2	3	5	90

Sumber: Monografi Kecamatan Purwokerto Utara

Tabel 4.7
Banyaknya PUS dan Peserta KB
Kecamatan Purwokerto Utara Tahun 2014

Kode	Kelurahan	PUS	Jumlah Peserta KB	% Peserta KB Terhadap PUS
(1)	(2)	(3)	(4)	(5)
001	Bobosan	853	676	79.25
002	Purwanegara	1 075	833	77.49
003	Bancarkembar	1 375	1 000	72.73
004	Sumampir	1 434	1 042	72.66
005	Pabuwaran	991	738	74.47
006	Grendeng	726	603	83.06
007	Karangwangkal	533	421	78.99
Jumlah		6 987	5 313	76.04
Tahun 2013		7 682	5 851	76.17
Tahun 2012		7 563	5 601	74.06
Tahun 2011		7 479	5 279	70.58
Tahun 2010		7 626	5 361	70.30

Sumber: PLKB Kecamatan Purwokerto Utara

Tabel 4.8
Banyaknya Peserta KB Menurut Alat Kontrasepsi
Kecamatan Purwokerto Utara Tahun 2014

Kode	Kelurahan	Alat Kontrasepsi			
		IUD	MOW	MOP	Implant
(1)	(2)	(3)	(4)	(5)	(6)
001	Bobosan	132	19	1	8
002	Purwanegara	147	31	1	12
003	Bancarkembar	237	36	-	16
004	Sumampir	299	46	1	41
005	Pabuwaran	92	54	3	17
006	Grendeng	102	18	-	56
007	Karangwangkal	149	26	-	28
Jumlah		1 158	230	6	178
Tahun 2013		1 362	253	5	247
Tahun 2012		1 176	246	4	167
Tahun 2011		1 064	247	4	123
Tahun 2010		1 071	291	4	126

Sumber: PLKB Kecamatan Purwokerto Utara

Lanjutan Tabel 4.8
Banyaknya Peserta KB Menurut Alat Kontrasepsi
Kecamatan Purwokerto Utara Tahun 2014

Kode	Kelurahan	Alat Kontrasepsi			Jumlah
		Suntik	Pil	Kondom	
(1)	(2)	(7)	(8)	(9)	(10)
001	Bobosan	377	116	23	676
002	Purwanegara	462	150	30	833
003	Bancarkembar	528	140	43	1 000
004	Sumampir	478	123	54	1 042
005	Pabuwaran	492	63	17	738
006	Grendeng	351	55	21	603
007	Karangwangkal	193	17	8	421
Jumlah		2 881	664	196	5 313
Tahun 2013		3 152	600	232	5 851
Tahun 2012		3 172	584	252	5 601
Tahun 2011		3 060	560	221	5 279
Tahun 2010		3 114	560	195	5 361

Sumber: PLKB Kecamatan Purwokerto Utara

Tabel 4.9
Banyaknya Rumah Tempat Tinggal Menurut Jenisnya
Kecamatan Purwokerto Utara Tahun 2014

Kode	Kelurahan	Banyaknya Rumah				Jumlah
		Gedung	Sebagian Gedung	Kayu	Bambu	
(1)	(2)	(3)	(4)	(5)	(6)	(7)
001	Bobosan	726	163	267	109	1 265
002	Purwanegara	962	423	294	138	1 817
003	Bancarkembar	1 732	364	217	89	2 402
004	Sumampir	1 473	366	264	146	2 249
005	Pabuwaran	635	243	312	138	1 328
006	Grendeng	946	367	269	89	1 671
007	Karangwangkal	418	146	104	58	726
Jumlah		6 892	2 072	1 727	767	11 458
Tahun 2013		6 761	1 974	1 663	733	11 131
Tahun 2012		6 668	1 888	1 617	739	10 912
Tahun 2011		6 515	1 819	1 574	740	10 648
Tahun 2010		6 437	1 745	1 552	789	10 523

Sumber: Monografi Kecamatan Purwokerto Utara

PERTANIAN
Agriculture

5

<http://banyumaskep.bps.go.id>

BAB V PERTANIAN

Tabel 5.1
Luas Panen Padi dan Palawija
Kecamatan Purwokerto Utara Tahun 2014

Kode	Kelurahan	Luas Panen (Ha)				
		Padi	Jagung	Ketela Pohon	Ketela Rambat	Kacang Tanah
(1)	(2)	(3)	(4)	(5)	(6)	(7)
001	Bobosan	172.00	-	-	-	-
002	Purwanegara	73.00	9.00	2.00	-	1.80
003	Bancarkembar	7.00	-	-	-	-
004	Sumampir	103.00	9.00	-	-	0.10
005	Pabuwaran	128.00	11.00	-	-	0.10
006	Grendeng	59.00	-	-	-	-
007	Karangwangkal	51.00	4.00	-	-	-
Jumlah		593.00	33.00	2.00	-	2.00
Tahun 2013		623.00	26.00	2.00	-	3.28
Tahun 2012		625.00	47.00	2.00	-	2.00
Tahun 2011		541.36	50.50	1.00	-	1.00
Tahun 2010		642.00	17.00	4.00	-	2.00

Sumber: KC Dispertan Kecamatan Purwokerto Utara

Tabel 5.2
Produksi Padi dan Palawija
Kecamatan Purwokerto Utara Tahun 2014

Kode	Kelurahan	Produksi (Ton)				
		Padi	Jagung	Ketela Pohon	Ketela Rambat	Kacang Tanah
(1)	(2)	(3)	(4)	(5)	(6)	(7)
001	Bobosan	895.13	-	-	-	-
002	Purwanegara	354.53	45.76	30.00	-	2.74
003	Bancarkembar	31.63	-	-	-	-
004	Sumampir	543.99	44.79	-	-	0.13
005	Pabuwaran	628.40	61.73	-	-	0.13
006	Grendeng	274.89	-	-	-	-
007	Karangwangkal	239.42	13.72	-	-	-
Jumlah		2 968.00	166.00	30.00	-	3.00
Tahun 2013		4 007.40	312.00	34.00	-	6.56
Tahun 2012		3 480.90	536.00	35.00	-	2.80
Tahun 2011		3 165.00	367.00	9.58	-	1.40
Tahun 2010		3 404.00	105.00	43.00	-	3.47

Sumber: KC Dispertan Kecamatan Purwokerto Utara

Tabel 5.3
Banyaknya Rumahtangga Peternak
Kecamatan Purwokerto Utara Tahun 2014

Kode	Kelurahan	Sapi Perah	Sapi Biasa	Kerbau
(1)	(2)	(3)	(4)	(5)
001	Bobosan	-	1	-
002	Purwanegara	-	3	-
003	Bancarkembar	-	1	1
004	Sumampir	-	7	-
005	Pabuwaran	-	5	2
006	Grendeng	-	2	-
007	Karangwangkal	-	2	-
	Jumlah	-	21	3
	Tahun 2013	-	28	6
	Tahun 2012	-	31	5
	Tahun 2011	-	36	6
	Tahun 2010	-	52	2

Sumber: KC Disnakan Kecamatan Purwokerto Utara

Lanjutan Tabel 5.3
Banyaknya Rumahtangga Peternak
Kecamatan Purwokerto Utara Tahun 2014

Kode	Kelurahan	Kuda	Kambing	Babi
(1)	(2)	(6)	(7)	(8)
001	Bobosan	-	15	-
002	Purwanegara	-	12	-
003	Bancarkembar	-	3	-
004	Sumampir	-	16	-
005	Pabuwaran	1	14	-
006	Grendeng	-	11	-
007	Karangwangkal	-	14	-
	Jumlah	1	85	-
	Tahun 2013	1	66	-
	Tahun 2012	1	49	-
	Tahun 2011	2	119	-
	Tahun 2010	5	108	-

Sumber: KC Disnakan Kecamatan Purwokerto Utara

Tabel 5.4.1
Banyaknya Ternak Sapi Perah
Kecamatan Purwokerto Utara Tahun 2014

Kode	Kelurahan	Sapi Perah		
		Jantan	Betina	Jumlah
(1)	(2)	(3)	(4)	(5)
001	Bobosan	-	-	-
002	Purwanegara	-	-	-
003	Bancarkembar	-	-	-
004	Sumampir	-	-	-
005	Pabuwaran	-	-	-
006	Grendeng	6	19	25
007	Karangwangkal	-	-	-
	Jumlah	6	19	25
	Tahun 2013	6	19	25
	Tahun 2012	1	27	28
	Tahun 2011	4	25	29
	Tahun 2010	4	31	35

Sumber: KC Disnakan Kecamatan Purwokerto Utara

Tabel 5.4.2
Banyaknya Ternak Sapi Biasa
Kecamatan Purwokerto Utara Tahun 2014

Kode	Kelurahan	Sapi Biasa		
		Jantan	Betina	Jumlah
(1)	(2)	(3)	(4)	(5)
001	Bobosan	7	1	8
002	Purwanegara	2	2	4
003	Bancarkembar	2	-	2
004	Sumampir	6	3	9
005	Pabuwaran	8	3	11
006	Grendeng	21	5	26
007	Karangwangkal	2	-	2
Jumlah		48	14	62
Tahun 2013		69	30	99
Tahun 2012		59	20	79
Tahun 2011		55	27	82
Tahun 2010		94	40	134

Sumber: KC Disnakan Kecamatan Purwokerto Utara

Tabel 5.4.3
Banyaknya Ternak Kerbau
Kecamatan Purwokerto Utara Tahun 2014

Kode	Kelurahan	Kerbau		
		Jantan	Betina	Jumlah
(1)	(2)	(3)	(4)	(5)
001	Bobosan	-	-	-
002	Purwanegara	-	-	-
003	Bancarkembar	1	3	4
004	Sumampir	-	-	-
005	Pabuwaran	1	2	3
006	Grendeng	-	-	-
007	Karangwangkal	-	-	-
	Jumlah	2	5	7
	Tahun 2013	6	10	16
	Tahun 2012	6	7	13
	Tahun 2011	5	8	13
	Tahun 2010	4	6	10

Sumber: KC Disnakan Kecamatan Purwokerto Utara

Tabel 5.4.4
Banyaknya Ternak Kuda
Kecamatan Purwokerto Utara Tahun 2014

Kode	Kelurahan	Kuda		
		Jantan	Betina	Jumlah
(1)	(2)	(3)	(4)	(5)
001	Bobosan	-	-	-
002	Purwanegara	-	-	-
003	Bancarkembar	-	-	-
004	Sumampir	-	-	-
005	Pabuwaran	9	5	14
006	Grendeng	-	-	-
007	Karangwangkal	-	-	-
	Jumlah	9	5	14
	Tahun 2013	9	12	21
	Tahun 2012	12	18	30
	Tahun 2011	11	8	19
	Tahun 2010	9	5	14

Sumber: KC Disnakan Kecamatan Purwokerto Utara

Tabel 5.4.5
Banyaknya Ternak Kambing
Kecamatan Purwokerto Utara Tahun 2014

Kode	Kelurahan	Kambing		
		Jantan	Betina	Jumlah
(1)	(2)	(3)	(4)	(5)
001	Bobosan	48	21	69
002	Purwanegara	42	8	50
003	Bancarkembar	6	3	9
004	Sumampir	54	21	75
005	Pabuwaran	44	11	55
006	Grendeng	21	4	25
007	Karangwangkal	42	9	51
	Jumlah	257	77	334
	Tahun 2013	145	125	270
	Tahun 2012	71	129	200
	Tahun 2011	172	311	483
	Tahun 2010	196	216	412

Sumber: KC Disnakan Kecamatan Purwokerto Utara

Tabel 5.5
Banyaknya Rumahtangga Peternak Unggas
Kecamatan Purwokerto Utara Tahun 2014

Kode	Kelurahan	Rumah Tangga Peternak Unggas			
		Ayam Kampung	Ayam Ras	Itik	Itik Manila
(1)	(2)	(3)	(4)	(5)	(6)
001	Bobosan	97	-	11	-
002	Purwanegara	74	-	6	-
003	Bancarkembar	31	-	-	-
004	Sumampir	25	-	6	-
005	Pabuwaran	26	-	7	-
006	Grendeng	32	-	-	-
007	Karangwangkal	28	-	4	-
Jumlah		313	-	34	-
Tahun 2013		789	-	54	-
Tahun 2012		461	-	44	-
Tahun 2011		322	-	15	-
Tahun 2010		305	-	15	-

Sumber: KC Disnakan Kecamatan Purwokerto Utara

Tabel 5.6
Banyaknya Ternak Unggas
Kecamatan Purwokerto Utara Tahun 2014

Kode	Kelurahan	Jumlah Ternak Unggas			
		Ayam Kampung	Ayam Ras	Itik	Itik Manila
(1)	(2)	(3)	(4)	(5)	(6)
001	Bobosan	1 411	-	179	-
002	Purwanegara	1 083	-	68	-
003	Bancarkembar	457	-	-	-
004	Sumampir	368	-	76	-
005	Pabuwaran	387	-	80	-
006	Grendeng	467	-	-	-
007	Karangwangkal	407	-	73	-
Jumlah		4 579	-	475	-
Tahun 2013		11 550	4 000	759	-
Tahun 2012		3 227	-	316	-
Tahun 2011		3 133	8 000	336	-
Tahun 2010		3 042	30 000	327	-

Sumber: KC Disnakan Kecamatan Purwokerto Utara

Tabel 5.7
Luas Panen Ikan Air Tawar Menurut Jenis Kolam
Kecamatan Purwokerto Utara Tahun 2014

Kode	Kelurahan	Luas Panen (Ha)			
		Pembe- saran	Pende- deran	Mina Padi	Pembe- nihan
(1)	(2)	(3)	(4)	(5)	(6)
001	Bobosan	1.31	-	-	0.028
002	Purwanegara	1.26	-	-	0.018
003	Bancarkembar	0.40	-	-	-
004	Sumampir	1.01	-	-	0.054
005	Pabuwaran	0.68	-	-	-
006	Grendeng	0.12	-	-	-
007	Karangwangkal	0.20	-	-	-
Jumlah		4.98	-	-	0.100
Tahun 2013		12.37	-	-	2.004
Tahun 2012		12.37	-	-	2.000
Tahun 2011		11.25	-	0.06	2.000
Tahun 2010		10.16	-	8.30	2.000

Sumber: KC Disnakan Kecamatan Purwokerto Utara

Tabel 5.8
Produksi Ikan Air Tawar Menurut Jenis Kolam
Kecamatan Purwokerto Utara Tahun 2014

Kode	Kelurahan	Produksi (Ekor)		Produksi (Kg)	
		Pembe- saran	Pembe- nihan	Mina Padi	Pende- deran
(1)	(2)	(3)	(6)	(5)	(4)
001	Bobosan	140 446	19 067	-	-
002	Purwanegara	39 691	1 613	-	-
003	Bancarkembar	802	-	-	-
004	Sumampir	2 952	4 336	-	-
005	Pabuwaran	1 550	-	-	-
006	Grendeng	2 154	-	-	-
007	Karangwangkal	447	-	-	-
Jumlah		188 042	25 017	-	-
Tahun 2013		53 000	2 803 076	-	-
Tahun 2012		88 763	6 702 539	-	-
Tahun 2011		90 286	6 817 541	180	-
Tahun 2010		99 646	7 524 319	8 063	-

Sumber: KC Disnakan Kecamatan Purwokerto Utara

Tabel 5.9
Banyaknya Prasarana Pengairan
Kecamatan Purwokerto Utara Tahun 2014

Kode	Kelurahan	Prasarana Pengairan		
		DAM	Air Terjun	Sungai
(1)	(2)	(3)	(4)	(5)
001	Bobosan	-	-	1
002	Purwanegara	-	-	1
003	Bancarkembar	-	-	1
004	Sumampir	-	-	2
005	Pabuwaran	-	-	1
006	Grendeng	-	-	-
007	Karangwangkal	-	-	-
	Jumlah	-	-	6
	Tahun 2013	-	-	6
	Tahun 2012	-	-	6
	Tahun 2011	-	-	6
	Tahun 2010	-	-	6

Sumber: Monografi Kecamatan Purwokerto Utara

Tabel 5.10
Jumlah Alat-alat Pertanian
Kecamatan Purwokerto Utara Tahun 2014

Kode	Kode	Hand Sprayer	Motor/ Power Sprayer	Traktor	Sabit	Rice Mill
(1)	(2)	(3)	(4)	(5)	(6)	(6)
001	Bobosan	4	-	2	562	1
002	Purwanegara	10	-	3	674	-
003	Bancarkembar	5	-	-	127	-
004	Sumampir	11	-	2	492	-
005	Pabuwaran	7	-	1	874	-
006	Grendeng	6	-	-	534	-
007	Karangwangkal	4	-	-	268	-
	Jumlah	47	-	8	3 531	1
	Tahun 2013	47	-	8	3 553	1
	Tahun 2012	47	-	8	3 548	1
	Tahun 2011	45	2	5	3 565	2
	Tahun 2010	45	2	4	3 546	2

Sumber: KC Dispertan Kecamatan Purwokerto Utara

<http://banyumaskab.bps.go.id>

INDUSTRI
Industry

6

BAB VI INDUSTRI

Tabel 6.1
Banyaknya Perusahaan Industri Besar / Sedang
Kecamatan Purwokerto Utara Tahun 2014

Kode	Kelurahan	Industri Besar / Sedang	
		Usaha	Tenaga Kerja
(1)	(2)	(3)	(4)
001	Bobosan	-	-
002	Purwanegara	-	-
003	Bancarkembar	-	-
004	Sumampir	-	-
005	Pabuwaran	-	-
006	Grendeng	-	-
007	Karangwangkal	1	42
Jumlah		1	42
Tahun 2013		1	42
Tahun 2012		1	42
Tahun 2011		1	42
Tahun 2010		1	42

Sumber: Monografi Kecamatan Purwokerto Utara

Tabel 6.2
Banyaknya Perusahaan Industri Kecil
Kecamatan Purwokerto Utara Tahun 2014

Kode	Kelurahan	Industri Kecil	
		Usaha	Tenaga Kerja
(1)	(2)	(3)	(4)
001	Bobosan	3	20
002	Purwanegara	4	26
003	Bancarkembar	6	40
004	Sumampir	6	41
005	Pabuwaran	4	27
006	Grendeng	7	46
007	Karangwangkal	2	13
Jumlah		32	213
Tahun 2013		31	208
Tahun 2012		35	229
Tahun 2011		38	247
Tahun 2010		40	214

Sumber: Monografi Kecamatan Purwokerto Utara

Tabel 6.3
Banyaknya Perusahaan Industri Rumah Tangga
Kecamatan Purwokerto Utara Tahun 2014

Kode	Kelurahan	Industri Rumah Tangga	
		Usaha	Tenaga Kerja
(1)	(2)	(3)	(4)
001	Bobosan	30	52
002	Purwanegara	28	46
003	Bancarkembar	22	37
004	Sumampir	61	96
005	Pabuwaran	32	52
006	Grendeng	25	41
007	Karangwangkal	8	14
Jumlah		206	338
Tahun 2013		204	327
Tahun 2012		217	330
Tahun 2011		227	351
Tahun 2010		263	384

Sumber: Monografi Kecamatan Purwokerto Utara

Tabel 6.4
Banyaknya Perusahaan Penggalian Batu
Kecamatan Purwokerto Utara Tahun 2014

Kode	Kelurahan	Penggalian Batu	
		Usaha	Tenaga Kerja
(1)	(2)	(3)	(4)
001	Bobosan	3	6
002	Purwanegara	4	7
003	Bancarkembar	-	-
004	Sumampir	-	-
005	Pabuwaran	11	16
006	Grendeng	9	13
007	Karangwangkal	-	-
	Jumlah	27	42
	Tahun 2013	27	40
	Tahun 2012	30	44
	Tahun 2011	30	44
	Tahun 2010	29	43

Sumber: Monografi Kecamatan Purwokerto Utara

Tabel 6.4
Banyaknya Perusahaan Penggalian Pasir
Kecamatan Purwokerto Utara Tahun 2014

Kode	Kelurahan	Penggalian Pasir	
		Usaha	Tenaga Kerja
(1)	(2)	(3)	(4)
001	Bobosan	3	6
002	Purwanegara	4	7
003	Bancarkembar	-	-
004	Sumampir	-	-
005	Pabuwaran	4	6
006	Grendeng	-	-
007	Karangwangkal	-	-
	Jumlah	11	19
	Tahun 2013	11	17
	Tahun 2012	10	16
	Tahun 2011	10	16
	Tahun 2010	10	16

Sumber: Monografi Kecamatan Purwokerto Utara

PERDAGANGAN

Trade

7

<http://banyumasab.bps.go.id>

BAB VII PERDAGANGAN

Tabel 7
Banyaknya Sarana Perdagangan
Kecamatan Purwokerto Utara Tahun 2014

Kode	Kelurahan	Pasar	Toko/ Kios/ Warung	Warung/ Kedai Makan	Restoran/ Rumah Makan
(1)	(2)	(3)	(4)	(5)	(6)
001	Bobosan	-	89	36	-
002	Purwanegara	1	191	64	6
003	Bancarkembar	1	216	67	7
004	Sumampir	-	158	42	5
005	Pabuwaran	-	114	26	12
006	Grendeng	-	169	112	7
007	Karangwangkal	-	58	44	-
Jumlah		2	995	391	37
Tahun 2013		2	977	373	37
Tahun 2012		2	868	302	41
Tahun 2011		2	854	287	42
Tahun 2010		2	849	275	42

Sumber: Monografi Kecamatan Purwokerto Utara

PERHUBUNGAN
Transportation

8

<http://banyuwangi.bps.go.id>

BAB VIII PERHUBUNGAN

Tabel 8.1
Panjang Jalan Dirinci Menurut Jenis Permukaan
Kecamatan Purwokerto Utara Tahun 2014

Kode	Kelurahan	Jenis Permukaan (km)			
		Kelas II	Kelas III	Aspal	Bukan Aspal
(1)	(2)	(3)	(4)	(5)	(6)
001	Bobosan	-	1.70	5.70	1.10
002	Purwanegara	-	3.00	7.80	2.50
003	Bancarkembar	-	2.85	7.20	-
004	Sumampir	-	-	7.90	1.90
005	Pabuwaran	-	2.00	5.00	0.50
006	Grendeng	-	1.00	9.50	-
007	Karangwangkal	-	-	2.50	1.30
Jumlah		-	10.55	45.60	7.30
Tahun 2013		-	10.55	45.60	7.30
Tahun 2012		-	10.55	45.60	7.30
Tahun 2011		-	10.55	45.60	7.30
Tahun 2010		-	10.55	45.60	7.30

Sumber: Monografi Kecamatan Purwokerto Utara

Tabel 8.2
Banyaknya Sarana Angkutan Bermotor
Kecamatan Purwokerto Utara Tahun 2014

Kode	Kelurahan	Sarana Angkutan Bermotor				
		Sepeda Motor	Mobil Dinas	Mobil Pribadi	Colt/ Angkot	Truk
(1)	(2)	(3)	(4)	(5)	(6)	(7)
001	Bobosan	472	6	58	4	3
002	Purwanegara	617	8	173	21	2
003	Bancarkembar	812	17	276	32	4
004	Sumampir	587	8	132	22	3
005	Pabuwaran	349	3	84	18	2
006	Grendeng	622	20	114	27	4
007	Karangwangkal	332	2	58	12	1
Jumlah		3 791	64	895	136	19
Tahun 2013		3 588	64	841	143	19
Tahun 2012		3 389	64	789	148	17
Tahun 2011		3 216	64	787	149	16
Tahun 2010		3 139	63	775	149	15

Sumber: Monografi Kecamatan Purwokerto Utara

Tabel 8.3
Banyaknya Sarana Angkutan Tidak bermotor
Kecamatan Purwokerto Utara Tahun 2014

Kode	Kelurahan	Sarana Angkutan Tidak Bermotor			
		Sepeda	Becak	Dokar	Gerobag Dorong
(1)	(2)	(3)	(4)	(5)	(6)
001	Bobosan	267	43	-	7
002	Purwanegara	452	68	-	16
003	Bancarkembar	1 324	134	-	17
004	Sumampir	423	52	-	13
005	Pabuwaran	286	43	-	6
006	Grendeng	318	57	-	8
007	Karangwangkal	154	24	-	6
	Jumlah	3 224	421	-	73
	Tahun 2013	3 161	413	-	71
	Tahun 2012	3 136	417	-	69
	Tahun 2011	3 117	421	1	67
	Tahun 2010	3 075	411	5	65

Sumber: Monografi Kecamatan Purwokerto Utara

Tabel 8.4
Banyaknya Radio, Televisi, Telepon dan Warnet
Kecamatan Purwokerto Utara Tahun 2014

Kode	Kelurahan	Radio	Televisi	Telepon	Warnet
(1)	(2)	(3)	(4)	(5)	(6)
001	Bobosan	314	496	171	3
002	Purwanegara	428	893	324	6
003	Bancarkembar	1 074	1 324	774	10
004	Sumampir	374	662	463	2
005	Pabuwaran	237	527	178	3
006	Grendeng	294	1 116	423	6
007	Karangwangkal	213	398	257	4
	Jumlah	2 934	5 416	2 590	34
	Tahun 2013	2 896	5 368	2 630	38
	Tahun 2012	2 853	5 319	2 809	58
	Tahun 2011	2 764	5 112	2 815	58
	Tahun 2010	2 715	5 074	2 807	50

Sumber: Monografi Kecamatan Purwokerto Utara

Tabel 8.5
Banyaknya Panti Pijat, Hotel/ Losmen dan Obyek Wisata
Kecamatan Purwokerto Utara Tahun 2014

Kode	Kelurahan	Panti Pijat	Hotel/ Losmen	Obyek Wisata
(1)	(2)	(3)	(4)	(5)
001	Bobosan	-	-	-
002	Purwanegara	1	-	-
003	Bancarkembar	1	1	-
004	Sumampir	1	-	1
005	Pabuwaran	1	-	-
006	Grendeng	-	-	-
007	Karangwangkal	-	1	-
Jumlah		4	2	1
Tahun 2013		4	2	1
Tahun 2012		3	2	2
Tahun 2011		2	2	2
Tahun 2010		1	2	-

Sumber: Monografi Kecamatan Purwokerto Utara

Tabel 8.6
Rumah Tangga Pengguna Fasilitas Listrik dan Air Minum
Kecamatan Purwokerto Utara Tahun 2014

Kode	Kelurahan	Listrik		Air Minum	
		PLN	Non PLN	PDAM	Sumur
(1)	(2)	(3)	(4)	(5)	(6)
001	Bobosan	931	-	156	729
002	Purwanegara	1 618	-	452	963
003	Bancarkembar	2 276	-	1 184	634
004	Sumampir	1 944	-	586	842
005	Pabuwaran	827	-	327	621
006	Grendeng	1 239	-	784	341
007	Karangwangkal	578	-	246	387
	Jumlah	9 413	-	3 735	4 517
	Tahun 2013	9 383	-	3 655	4 498
	Tahun 2012	9 141	-	3 544	4 495
	Tahun 2011	8 879	-	3 348	4 376
	Tahun 2010	8 830	-	3 285	4 347

Sumber: Monografi Kecamatan Purwokerto Utara

<http://banyumaskab.bps.go.id>

LAIN-LAIN
The Others

9

BAB IX LAIN-LAIN

Tabel 9
Banyaknya Sarana Perkreditan
Kecamatan Purwokerto Utara Tahun 2014

Kode	Kelurahan	KUD	Koperasi	BKD	BRI Unit	BKK
(1)	(2)	(3)	(4)	(5)	(6)	(7)
001	Bobosan	-	-	1	-	-
002	Purwanegara	-	3	-	-	-
003	Bancarkembar	-	2	-	2	1
004	Sumampir	-	1	-	-	-
005	Pabuwaran	-	-	-	-	-
006	Grendeng	-	3	-	-	-
007	Karangwangkal	-	-	-	-	-
Jumlah		-	9	1	2	1
Tahun 2013		-	9	1	2	1
Tahun 2012		-	9	1	2	1
Tahun 2011		-	9	1	2	1
Tahun 2010		-	9	1	2	1

Sumber: Monografi Kecamatan Purwokerto Utara

DATA

MENCERDASKAN BANGSA

<http://banyumaskab.bps.go.id>



*BADAN PUSAT STATISTIK
KABUPATEN BANYUMAS*

Jl. Warga Bhakti No. 5 Purwokerto, Telp (0281) 635496, 624865

E-mail : bps3302@bps.go.id

Homepage : <http://www.banyumaskab.bps.go.id>