



KATALOG : 1102001.33.02

KECAMATAN PURWOKERTO UTARA DALAM ANGKA 2013



BADAN PUSAT STATISTIK KABUPATEN BANYUMAS

KECAMATAN PURWOKERTO UTARA DALAM ANGKA 2013

Nomor Publikasi : 33026.1325
Katalog BPS : 1102001.33.02
Ukuran Buku : 16,5 cm x 21,7 cm
Jumlah Halaman : iv + 101 halaman

Naskah:

Koordinator Statistik Kecamatan Purwokerto Utara
(H. Yuliadi M. Noor, SE)

Gambar Kulit:

Seksi Integrasi Pengolahan dan Diseminasi Statistik

Diterbitkan Oleh:

Badan Pusat Statistik Kabupaten Banyumas

Boleh dikutip dengan menyebut sumbernya

SAMBUTAN

KEPALA BPS KABUPATEN BANYUMAS

Assalamu'alaikum Wr. Wb.

Puji syukur marilah kita panjatkan kehadirat Allah SWT atas terbitnya publikasi tentang Kecamatan Dalam Angka di wilayah Kabupaten Banyumas, yang menyajikan data lintas sektor sebagai gambaran pencapaian hasil-hasil pembangunan.

Dalam publikasi ini, tersusun data statistik pembangunan yang relevan, akurat dan berkesinambungan dari data tahun-tahun yang lalu. Oleh sebab itu, seyogyanya buku ini dapat dijadikan rujukan bagi instansi/SKPD serta stakeholders lainnya dalam kegiatan monitoring dan evaluasi, serta menjadi pedoman dalam mengambil kebijakan dan perencanaan untuk tahun-tahun mendatang.

Akhirnya, kami selaku penghasil data dan informasi statistik mengajak semua pihak memanfaatkan secara optimal data dan informasi dari publikasi ini.

Ucapan terima kasih dan penghargaan diberikan kepada semua pihak yang telah memberikan sumbangsih dalam penyelesaian publikasi ini. Tanggapan dan saran yang membangun sangat diharapkan untuk menambah kesempurnaan penerbitan dimasa-masa mendatang. Semoga Allah SWT, Tuhan Yang Maha Kasih, menyertai statistik Indonesia sekarang dan selama-lamanya.

Wassalamu'alaikum Wr. Wb

Purwokerto, November 2013
Kepala Badan Pusat Statistik
Kabupaten Banyumas

Gunawan, SE
NIP. 19600915 199003 1 002

KATA PENGANTAR

Publikasi Kecamatan Purwokerto Timur Dalam Angka merupakan publikasi rutin yang diterbitkan setiap tahun oleh Badan Pusat Statistik (BPS) Kabupaten Banyumas guna memenuhi kebutuhan informasi seluruh lapisan masyarakat dan wujud akuntabilitas kinerja pelaksanaan tugas BPS dalam diseminasi informasi.

Penerbitan publikasi ini adalah sebuah realisasi hasil kerja sama Badan Pusat Statistik (BPS) melalui Koordinator Statistik Kecamatan dengan Dinas-Dinas terkait di Kecamatan Purwokerto Timur yang datanya mencakup tingkat Kelurahan. Data yang disajikan merupakan kondisi data

Melalui publikasi tahunan ini data yang tersaji dapat digunakan sebagai informasi dasar oleh seluruh lapisan masyarakat untuk berperan serta memantapkan perencanaan, evaluasi dan pengendalian pembangunan yang terpadu serta berkelanjutan sebagai upaya mendukung otonomi daerah

Ucapan terima kasih dan penghargaan diberikan kepada semua pihak yang telah memberikan sumbangsih dalam penyelesaian publikasi ini. Tanggapan dan saran yang membangun sangat kami harapkan untuk perbaikan dan kesempurnaan publikasi ini dimasa mendatang.

Purwokerto, November 2013
Koordinator Statistik
Kecamatan Purwokerto Utara

H. Yuliadi M. Noor, SE
NIP. 19690722 199112 1 001

DAFTAR ISI

SAMBUTAN KEPALA BPS KABUPATEN BANYUMAS	ii
KATA PENGANTAR	iii
DAFTAR ISI	iv
BAB I GEOGRAFI	1-8
BAB II PEMERINTAHAN	9-14
BAB III PENDUDUK	15-48
BAB IV SOSIAL	49-68
BAB V PERTANIAN	69-84
BAB VI INDUSTRI	85-90
BAB VII PERDAGANGAN	92
BAB VIII PERHUBUNGAN	93-99
BAB IX LAIN-LAIN	101

GEOGRAFI
Geography **1**

<http://banyumalkampus.go.id>

BAB I GEOGRAFI

LETAK GEOGRAFIS

01. Batas - batas Kecamatan :

- ☝ Sebelah Utara : Kecamatan Baturaden
- ☞ Sebelah Selatan : Kecamatan Purwokerto Timur
- ☛ Sebelah Timur : Kecamatan Kembaran
- ☜ Sebelah Barat : Kecamatan Kedungbanteng

02. Luas Wilayah Kecamatan : 901,39 Ha

03. Tinggi Ibukota Kecamatan dari Permukaan air laut : 102,48 m

04. Jarak dari Ibukota Kecamatan ke Kantor Kelurahan

Kode	Kelurahan	Jarak Dari Kantor Kecamatan Ke Kantor Kelurahan (Km)
001	Bobosan	3.10
002	Purwanegara	2.40
003	Bancarkembar	0.80
004	Sumampir	1.70
005	Pabuwaran	2.05
006	Grendeng	2.10
007	Karangwangkal	1.60

Sumber: Monografi Kecamatan Purwokerto Utara

Tabel 1.1
Tinggi Tempat Kelurahan dan Lokasi Pengukuran
Kecamatan Purwokerto Utara Tahun 2012

Kode	Kelurahan	Tinggi Dari Permukaan Laut		Lokasi Pengukuran
		FT	M	
(1)	(2)	(3)	(4)	(5)
001	Bobosan	405.00	123.35	Sawah
002	Purwanegara	384.00	117.12	Kelurahan
003	Bancarkembar	361.00	110.11	Lapangan
004	Sumampir	416.00	126.88	Lapangan
005	Pabuwaran	526.00	159.39	Lapangan
006	Grendeng	437.00	133.29	Lapangan
007	Karangwangkal	404.00	123.22	Lapangan
Jumlah		2,933.00	893.35	Kecamatan

Sumber: KC Dispertan Kecamatan Purwokerto Utara

Tabel 1.2
Luas Kecamatan Menurut Kelurahan dan Penggunaan Tanah
Kecamatan Purwokerto Utara Tahun 2012

Kode	Kelurahan	Tanah Sawah Menurut Jenis Pengairan (Ha)		
		Irigasi Teknis	Irigasi ½ Teknis	Sederhana
(1)	(2)	(3)	(4)	(5)
001	Bobosan	-	86.21	-
002	Purwanegara	-	36.17	-
003	Bancarkembar	3.37	-	-
004	Sumampir	26.12	-	25.00
005	Pabuwaran	63.11	-	-
006	Grendeng	27.02	-	-
007	Karangwangkal	25.60	-	-
Jumlah		145.22	122.38	25.00

Sumber: KC Dispertan Kecamatan Purwokerto Utara

Lanjutan Tabel 1.2
Luas Kecamatan Menurut Kelurahan dan Penggunaan Tanah
Kecamatan Purwokerto Utara Tahun 2012

Kode	Kelurahan	Penggunaan Tanah (Ha)		
		Pekarangan/ Bangunan	Tegal/ Kebun	Kolam
(1)	(2)	(6)	(7)	(8)
001	Bobosan	39.99	-	3.25
002	Purwanegara	124.04	-	2.00
003	Bancarkembar	109.25	-	1.00
004	Sumampir	88.70	-	2.50
005	Pabuwaran	59.17	-	1.70
006	Grendeng	81.32	-	0.30
007	Karangwangkal	28.95	-	0.50
Jumlah		531.42	-	11.25

Sumber: KC Dispertan Kecamatan Purwokerto Utara

Lanjutan Tabel 1.2
Luas Kecamatan Menurut Kelurahan dan Penggunaan Tanah
Kecamatan Purwokerto Utara Tahun 2012

Kode	Kelurahan	Penggunaan Tanah (Ha)		Luas Wilayah (Ha)
		Hutan Rakyat	Lain-lain	
(1)	(2)	(9)	(10)	(11)
001	Bobosan	-	13.60	143.05
002	Purwanegara	-	10.50	172.71
003	Bancarkembar	-	11.23	124.85
004	Sumampir	-	9.50	151.82
005	Pabuwaran	-	6.34	130.32
006	Grendeng	-	10.00	118.64
007	Karangwangkal	-	4.95	60.00
Jumlah		-	66.12	901.39

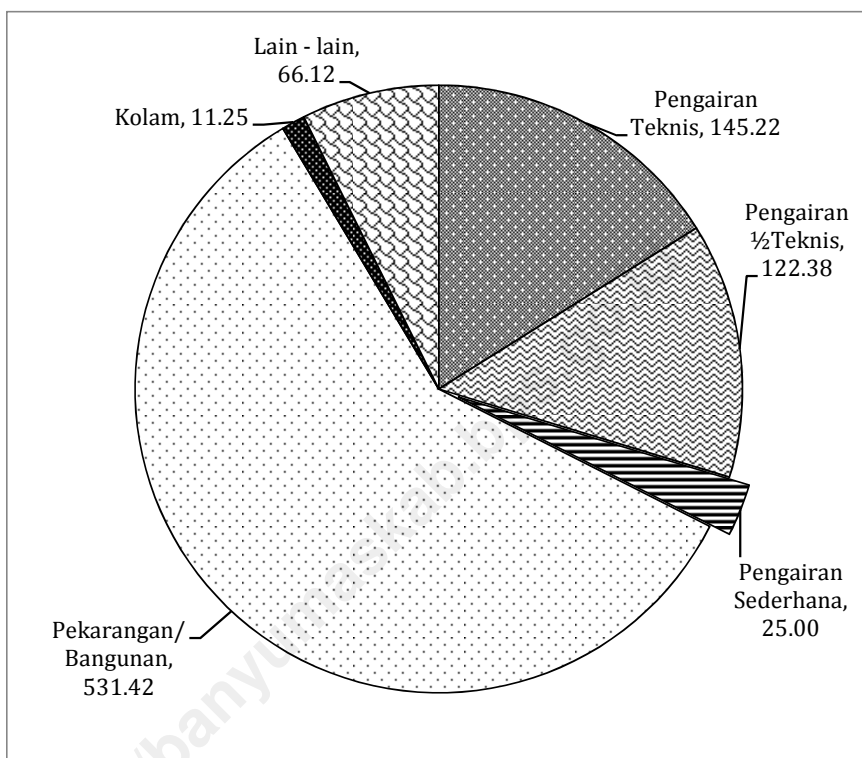
Sumber: KC Dispertan Kecamatan Purwokerto Utara

Tabel 1.3
Luas Kecamatan Menurut Penggunaan Tanah (Ha)
Kecamatan Purwokerto Utara Tahun 2012

Penggunaan Tanah	2008	2009	2010	2011	2012
(1)	(2)	(3)	(4)	(5)	(6)
1. Luas Tanah Sawah	288.71	298.51	292.07	292.60	292.60
1.1 Pengairan Teknis	253.42	254.07	247.63	145.22	145.22
1.2 Pengairan ½ Teknis	35.29	44.44	44.44	122.38	122.38
1.3 Pengairan Sederhana	-	-	-	25.00	25.00
1.4 Tadah Hujan	-	-	-	-	-
2. Luas Tanah Kering	546.13	536.33	542.77	542.67	542.67
2.1 Pekarangan/ Bangunan	537.85	528.05	534.49	531.42	531.42
2.2 Tegal / Kebun	-	-	-	-	-
2.3 Padang Gembala	-	-	-	-	-
2.4 Kolam	8.28	8.28	8.28	11.25	11.25
3. Hutan Rakyat	-	-	-	-	-
4. Perkebunan Negara	-	-	-	-	-
5. Lain - lain	66.55	66.55	66.55	66.12	66.12
Jumlah	901.39	901.39	901.39	901.39	901.39

Sumber: KC Dispartan Kecamatan Purwokerto Utara

Gambar 1
Luas Kecamatan Menurut Penggunaan Tanah (Ha)
Kecamatan Purwokerto Utara Tahun 2012



Sumber: KC Dispertan Kecamatan Purwokerto Utara

Tabel 1.4
Banyaknya Curah Hujan Per Bulan
di Kecamatan Purwokerto Utara Tahun 2012

Bulan	Jumlah Curah Hujan (mm)	Jumlah Hari Hujan
(1)	(2)	(3)
Januari	568	12
Pebruari	479	15
Maret	476	7
April	364	10
Mei	215	4
Juni	44	1
Juli	-	-
Agustus	-	-
September	-	-
Oktober	355	7
Nopember	763	14
Desember	676	16
Jumlah	3,940	86
Tahun 2011	5,383	136
Tahun 2010	2,467	87
Tahun 2009	2,478	84
Tahun 2008	2,404	93

Sumber : KC Dispertan Kecamatan Purwokerto Utara

PEMERINTAHAN

Government

2

<http://banyumalkab.go.id>

BAB II PEMERINTAHAN

Tabel 2.1
Nama Camat yang Pernah Menjabat dan
Masa Tahun Jabatannya
di Kecamatan Purwokerto Utara

No	Nama	Masa Jabatan
(1)	(2)	(3)
1	Freddy Sumual	1983-1989
2	Drs. Hedi Oromano	1990-1994
3	Drs. Mulyadi	1995-2000
4	Drs. R. Soeryanto	2000-2005
5	Sukmoaji, S.Sos	2005-2009
6	Drs. Kuwat Tjondro Kalpiko	2009-2010
7	Dra. Hj. Rusmiyati, M.MPd	2010-2010
8	Darwoto, S.Sos	2010-.....

Sumber: Monografi Kecamatan Purwokerto Utara

Tabel 2.2
Nama Kepala Kelurahan Dan Sekretaris Kelurahan
Kecamatan Purwokerto Utara Tahun 2012

Kode	Kelurahan	Nama Kepala Kelurahan	Nama Sekretaris Kelurahan
(1)	(2)	(3)	(4)
001	Bobosan	Tohirin, SH	Anteng Handayani, S.Sos
002	Purwanegara	Tarwan	Nanang Mulyono
003	Bancarkembar	Ikhwan Sulistiyo, SH	Darsini
004	Sumampir	M. Harun Ar Rosyid, SH	Rustim
005	Pabuwaran	Hartomo, SE	Sunarko
006	Grendeng	Hj.Eni Purwaningsih SIP	Sucipto Pudjianto
007	Karangwangkal	Drs. Hudaya	Sugiharyo Nugroho, SH

Sumber: Monografi Kecamatan Purwokerto Utara

Tabel 2.3
Banyaknya Dukuh, RW, RT Menurut Kelurahan
Kecamatan Purwokerto Utara Tahun 2012

Kode	Kelurahan	Dukuh	RW	RT
(1)	(2)	(3)	(4)	(5)
001	Bobosan	3	4	29
002	Purwanegara	3	7	39
003	Bancarkembar	3	12	55
004	Sumampir	5	10	45
005	Pabuwaran	3	6	20
006	Grendeng	4	8	31
007	Karangwangkal	2	3	13
	Jumlah	23	50	232
	Tahun 2011	23	50	232
	Tahun 2010	23	50	226
	Tahun 2009	23	50	226
	Tahun 2008	23	50	226

Sumber: Monografi Kecamatan Purwokerto Utara

Tabel 2.4
Banyaknya Kasie, Kaling dan Staf Menurut Kelurahan
Kecamatan Purwokerto Utara Tahun 2012

Kode	Kelurahan	Kepala Seksi	Kaling	Staf
(1)	(2)	(3)	(4)	(5)
001	Bobosan	3	3	5
002	Purwanegara	3	1	5
003	Bancarkembar	3	1	4
004	Sumampir	3	1	5
005	Pabuwaran	3	3	4
006	Grendeng	3	1	5
007	Karangwangkal	3	1	5
Jumlah		21	11	33
Tahun 2011		21	11	33
Tahun 2010		21	11	32
Tahun 2009		21	11	31
Tahun 2008		21	11	32

Sumber: Monografi Kecamatan Purwokerto Utara

Tabel 2.5
Banyaknya Sarana Pemerintahan Kelurahan
Kecamatan Purwokerto Utara Tahun 2012

Kode	Kelurahan	Kantor Kelurahan	Balai Kelurahan	Kantor Pos Pembantu
(1)	(2)	(3)	(4)	(5)
001	Bobosan	1	1	-
002	Purwanegara	1	1	1
003	Bancarkembar	1	1	-
004	Sumampir	1	1	-
005	Pabuwaran	1	1	-
006	Grendeng	1	1	1
007	Karangwangkal	1	1	-
Jumlah		7	7	2
Tahun 2011		7	7	2
Tahun 2010		7	7	2
Tahun 2009		7	7	1
Tahun 2008		7	7	1

Sumber: Monografi Kecamatan Purwokerto Utara

Tabel 2.6
Luas Tanah Bengkok dan Tanah Kas Kelurahan
Kecamatan Purwokerto Utara Tahun 2012

Kode	Kelurahan	Tanah Bengkok (Ha)		Tanah Kas (Ha)	
		Sawah	Tanah Kering	Sawah	Tanah Kering
(1)	(2)	(3)	(4)	(5)	(6)
001	Bobosan	22.080	-	2.695	-
002	Purwanegara	20.400	-	0.146	2.708
003	Bancarkembar	12.000	-	2.995	3.190
004	Sumampir	13.712	-	2.390	2.150
005	Pabuwaran	15.600	-	2.020	3.880
006	Grendeng	3.100	-	1.000	0.000
007	Karangwangkal	12.919	0.24	0.752	0.133
Jumlah		99.811	0.24	11.998	12.061
Tahun 2011		99.811	0.24	11.998	12.061
Tahun 2010		99.811	0.24	11.998	12.061
Tahun 2009		99.811	0.24	11.998	12.061
Tahun 2008		99.811	0.24	11.998	12.061

Sumber: Monografi Kecamatan Purwokerto Utara

PENDUDUK
Population **3**

<http://banyumalkab.go.id>

BAB III PENDUDUK

Tabel 3.1
Penduduk Menurut Jenis Kelamin
Kecamatan Purwokerto Utara Tahun 1995 - 2012

Tahun	Laki - Laki	Perempuan	Jumlah
(1)	(2)	(3)	(4)
1995	21,253	20,614	41,867
1996	21,530	20,858	42,388
1997	21,883	21,112	42,995
1998	22,085	21,277	43,362
1999	22,376	21,552	43,928
2000	22,664	21,788	44,452
2001	23,040	22,059	45,099
2002	23,283	22,270	45,553
2003	23,579	22,552	46,131
2004	23,829	22,766	46,595
2005	20,735	21,539	42,274
2006	21,192	21,900	43,092
2007	21,740	22,371	44,111
2008	22,062	22,678	44,740
2009	22,338	23,021	45,359
2010	28,292	29,180	57,472
2011	28,719	29,383	58,102
2012	29,632	30,698	60,330

Sumber : BPS Kabupaten Banyumas, Hasil Proyeksi Penduduk

Tabel 3.2
Pertambahan dan Pertumbuhan Penduduk
Kecamatan Purwokerto Utara Tahun 1995 - 2012

Tahun	Penduduk	Pertambahan Penduduk	Pertumbuhan Penduduk
(1)	(2)	(3)	(4)
1995	41,867	450	1.09
1996	42,388	521	1.24
1997	42,995	607	1.43
1998	43,362	367	0.85
1999	43,928	566	1.31
2000	44,452	524	1.19
2001	45,099	647	1.46
2002	45,553	454	1.01
2003	46,131	578	1.27
2004	46,595	464	1.01
2005	42,274	-4,321	-9.27
2006	43,092	818	1.93
2007	44,111	1,019	2.36
2008	44,740	629	1.43
2009	45,359	619	1.38
2010	57,472	12,113	26.70
2011	58,102	630	1.10
2012	60,330	2,228	3.83

Sumber : BPS Kabupaten Banyumas, Hasil Proyeksi Penduduk

Tabel 3.3
Jumlah Penduduk, Luas Wilayah dan Kepadatan Penduduk
Kecamatan Purwokerto Utara Tahun 2012

Kode	Kelurahan	Jumlah Penduduk	Luas Wilayah	Kepadatan Penduduk (Jiwa/km ²)
(1)	(2)	(3)	(4)	(5)
001	Bobosan	5,660	1.43	3,958.04
002	Purwanegara	9,492	1.73	5,486.71
003	Bancarkembar	11,169	1.25	8,935.20
004	Sumampir	11,036	1.52	7,260.53
005	Pabuwaran	5,052	1.30	3,886.15
006	Grendeng	11,688	1.18	9,905.08
007	Karangwangkal	6,233	0.60	10,388.33
Jumlah		60,330	9.01	6,695.89
Tahun 2011		58,102	9.01	6,448.61
Tahun 2010		57,472	9.01	6,378.69
Tahun 2009		45,359	9.01	5,034.30
Tahun 2008		44,740	9.01	4,965.59

Sumber : BPS Kabupaten Banyumas, Hasil Proyeksi Penduduk

Tabel 3.4
Jumlah Penduduk dan Rumah Tangga
Kecamatan Purwokerto Utara Tahun 2012

Kode	Kelurahan	Jumlah Penduduk	Jumlah Rumah Tangga	Rata-rata Anggota Rmtg	Distribusi Penduduk
(1)	(2)	(3)	(4)	(5)	(6)
001	Bobosan	5,660	1,394	4.1	9.38
002	Purwanegara	9,492	2,503	3.8	15.73
003	Bancarkembar	11,169	3,715	3.0	18.51
004	Sumampir	11,036	3,380	3.3	18.29
005	Pabuwaran	5,052	1,418	3.6	8.37
006	Grendeng	11,688	6,432	1.8	19.37
007	Karangwangkal	6,233	2,965	2.1	10.33
Jumlah		60,330	21,807	2.8	100.00
Tahun 2011		58,102	21,603	2.7	100.00
Tahun 2010		57,472	21,194	2.7	100.00
Tahun 2009		45,359	12,602	3.6	100.00
Tahun 2008		44,740	12,349	3.6	100.00

Sumber : BPS Kabupaten Banyumas, Hasil Proyeksi Penduduk

Tabel 3.5
Penduduk Menurut Jenis Kelamin
Kecamatan Purwokerto Utara Tahun 2012

Kode	Kelurahan	Laki-laki	Perem- puan	Jumlah	Rasio Jenis Kelamin
(1)	(2)	(3)	(4)	(5)	(6)
001	Bobosan	2,837	2,823	5,660	100.50
002	Purwanegara	4,552	4,940	9,492	92.15
003	Bancarkembar	5,523	5,646	11,169	97.82
004	Sumampir	5,642	5,394	11,036	104.60
005	Pabuwaran	2,532	2,520	5,052	100.48
006	Grendeng	5,892	5,796	11,688	101.66
007	Karangwangkal	2,654	3,579	6,233	74.15
Jumlah		29,632	30,698	60,330	96.53
Tahun 2011		28,719	29,383	58,102	97.74
Tahun 2010		28,292	29,180	57,472	96.96
Tahun 2009		22,338	23,021	45,359	97.03
Tahun 2008		22,062	22,678	44,740	97.28

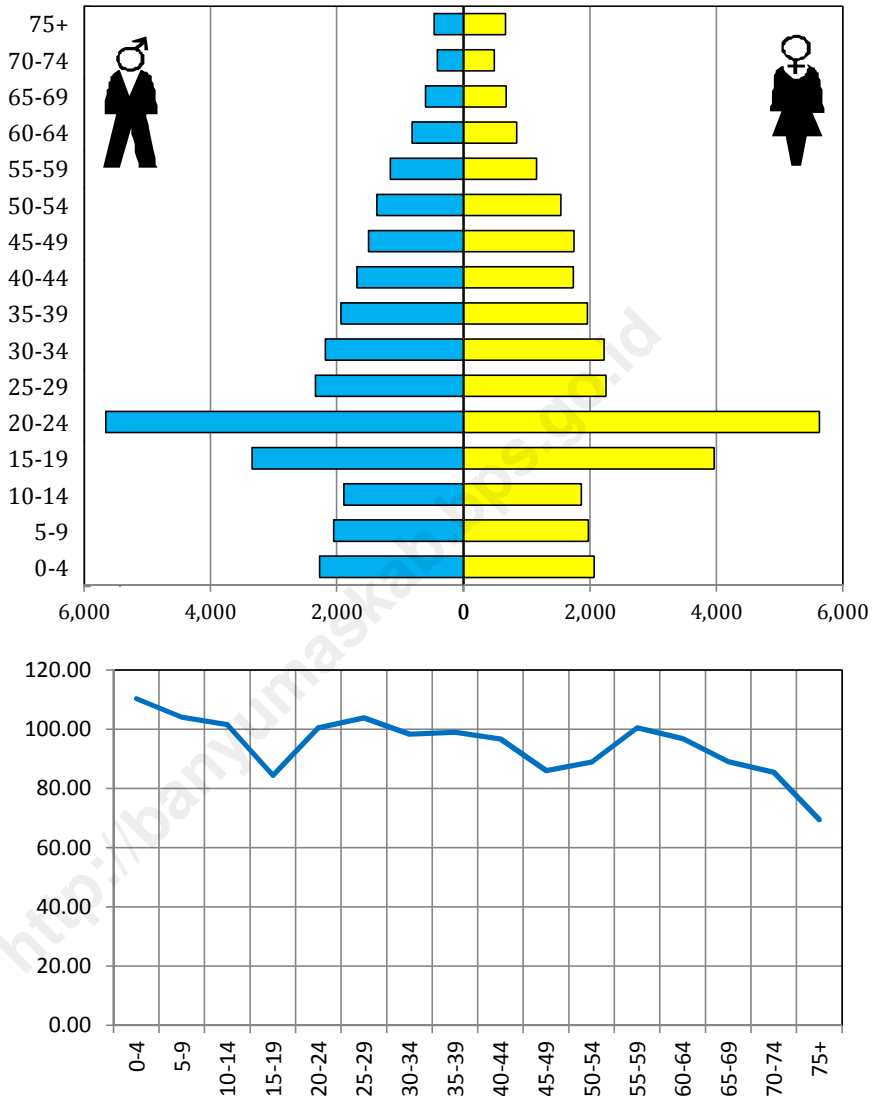
Sumber : BPS Kabupaten Banyumas, Hasil Proyeksi Penduduk

Tabel 3.6
Penduduk Menurut Kelompok Umur dan Jenis Kelamin
Kecamatan Purwokerto Utara Tahun 2012

Kelompok Umur	Laki-laki	Perempuan	Jumlah	Rasio Jenis Kelamin
(1)	(2)	(3)	(4)	(5)
0-4	2,273	2,060	4,333	110.34
5-9	2,051	1,971	4,022	104.06
10-14	1,886	1,856	3,742	101.62
15-19	3,344	3,963	7,307	84.38
20-24	5,658	5,627	11,285	100.55
25-29	2,337	2,250	4,587	103.87
30-34	2,182	2,218	4,400	98.38
35-39	1,933	1,952	3,885	99.03
40-44	1,678	1,734	3,412	96.77
45-49	1,499	1,743	3,242	86.00
50-54	1,366	1,535	2,901	88.99
55-59	1,153	1,147	2,300	100.52
60-64	810	836	1,646	96.89
65-69	594	667	1,261	89.06
70-74	411	481	892	85.45
75+	457	658	1,115	69.45
Jumlah	29,632	30,698	60,330	96.53
0-14	6,210	5,887	12,097	105.49
15-64	21,960	23,005	44,965	95.46
65 +	1,462	1,806	3,268	80.95
Rasio Ketergantungan	34.94	33.44	34.17	

Sumber : BPS Kabupaten Banyumas, Hasil Proyeksi Penduduk

Gambar 2
Piramida Penduduk dan Grafik Rasio Jenis Kelamin
Kecamatan Purwokerto Utara Tahun 2012



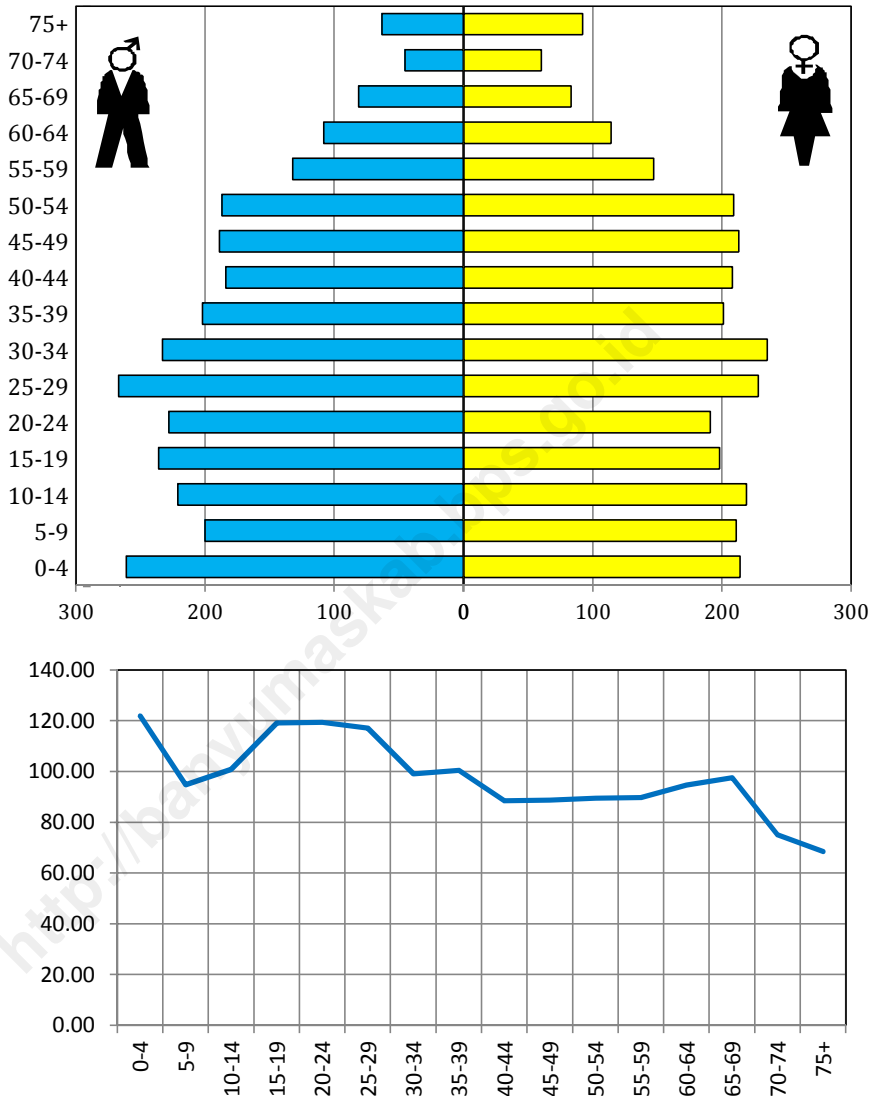
Sumber : BPS Kabupaten Banyumas, Hasil Proyeksi Penduduk

Tabel 3.6.1
Penduduk Menurut Kelompok Umur dan Jenis Kelamin
Kelurahan Bobosan Tahun 2012

Kelompok Umur	Laki-laki	Perempuan	Jumlah	Rasio Jenis Kelamin
(1)	(2)	(3)	(4)	(5)
0-4	261	214	475	121.96
5-9	200	211	411	94.79
10-14	221	219	440	100.91
15-19	236	198	434	119.19
20-24	228	191	419	119.37
25-29	267	228	495	117.11
30-34	233	235	468	99.15
35-39	202	201	403	100.50
40-44	184	208	392	88.46
45-49	189	213	402	88.73
50-54	187	209	396	89.47
55-59	132	147	279	89.80
60-64	108	114	222	94.74
65-69	81	83	164	97.59
70-74	45	60	105	75.00
75+	63	92	155	68.48
Jumlah	2,837	2,823	5,660	100.50
0-14	682	644	1,326	105.90
15-64	1,966	1,944	3,910	101.13
65 +	189	235	424	80.43
Rasio Ketergantungan	44.30	45.22	44.76	

Sumber : BPS Kabupaten Banyumas, Hasil Proyeksi Penduduk

Gambar 3.1
Piramida Penduduk dan Grafik Rasio Jenis Kelamin
Kelurahan Bobosan Tahun 2012



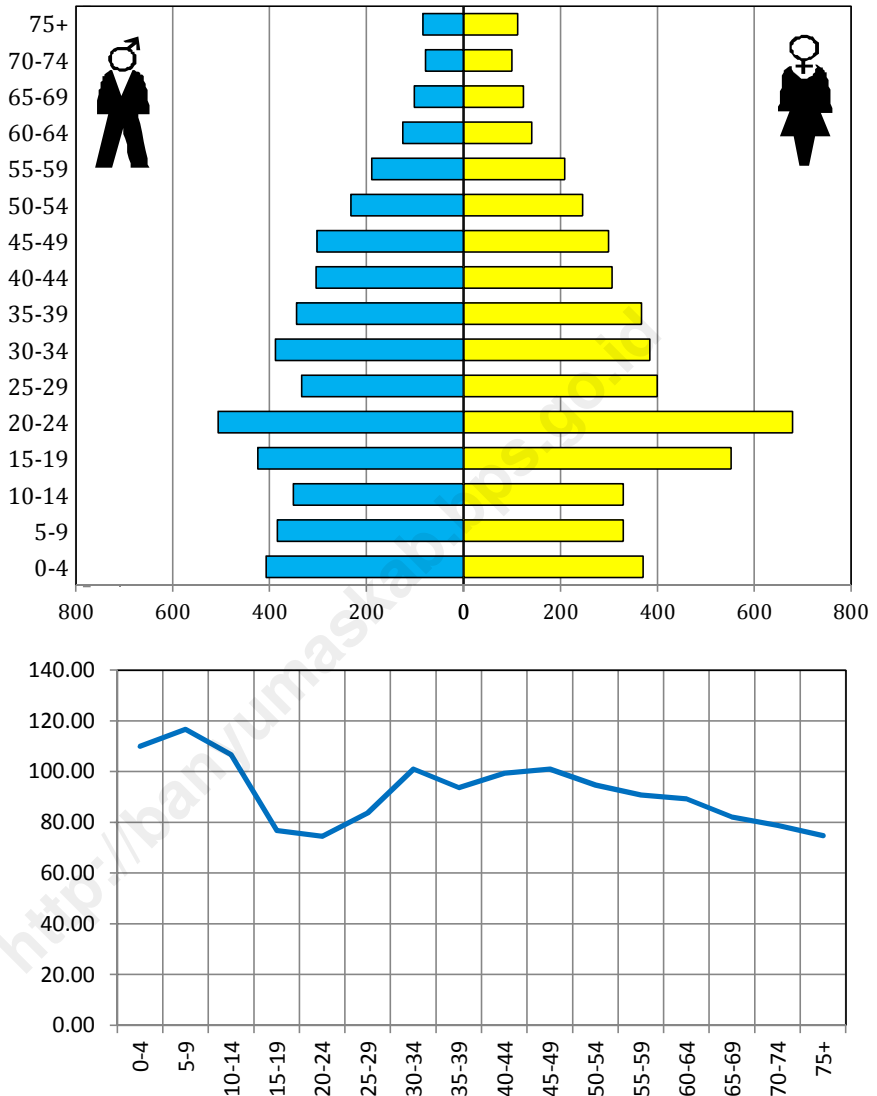
Sumber : BPS Kabupaten Banyumas, Hasil Proyeksi Penduduk

Tabel 3.6.2
Penduduk Menurut Kelompok Umur dan Jenis Kelamin
Kelurahan Purwanegara Tahun 2012

Kelompok Umur	Laki-laki	Perempuan	Jumlah	Rasio Jenis Kelamin
(1)	(2)	(3)	(4)	(5)
0-4	407	370	777	110.00
5-9	384	329	713	116.72
10-14	351	329	680	106.69
15-19	424	552	976	76.81
20-24	506	679	1,185	74.52
25-29	334	399	733	83.71
30-34	388	384	772	101.04
35-39	344	367	711	93.73
40-44	304	306	610	99.35
45-49	302	299	601	101.00
50-54	232	245	477	94.69
55-59	189	208	397	90.87
60-64	125	140	265	89.29
65-69	101	123	224	82.11
70-74	78	99	177	78.79
75+	83	111	194	74.77
Jumlah	4,552	4,940	9,492	92.15
0-14	1,142	1,028	2,170	111.09
15-64	3,148	3,579	6,727	87.96
65 +	262	333	595	78.68
Rasio Ketergantungan	44.60	38.03	41.10	

Sumber : BPS Kabupaten Banyumas, Hasil Proyeksi Penduduk

Gambar 3.2
Piramida Penduduk dan Grafik Rasio Jenis Kelamin
Kelurahan Purwanegara Tahun 2012



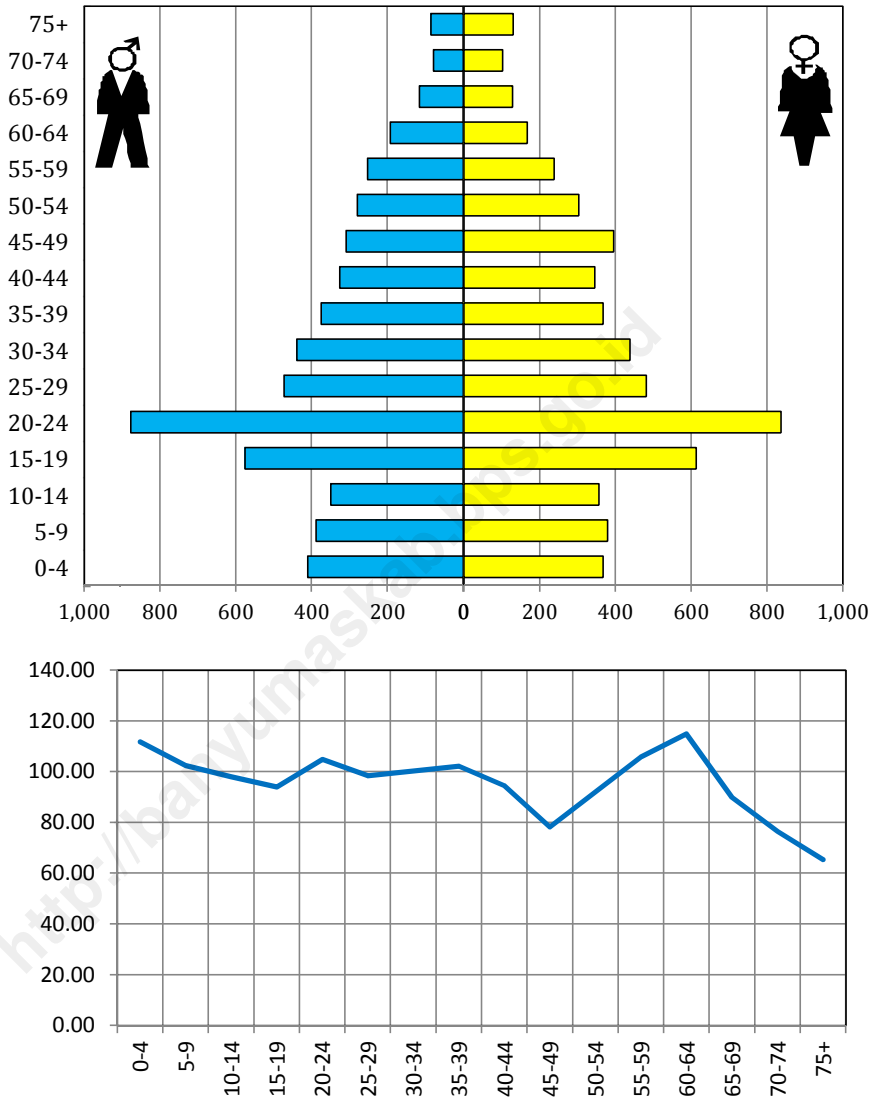
Sumber : BPS Kabupaten Banyumas, Hasil Proyeksi Penduduk

Tabel 3.6.3
Penduduk Menurut Kelompok Umur dan Jenis Kelamin
Kelurahan Bancarkembar Tahun 2012

Kelompok Umur	Laki-laki	Perempuan	Jumlah	Rasio Jenis Kelamin
(1)	(2)	(3)	(4)	(5)
0-4	410	367	777	111.72
5-9	388	379	767	102.37
10-14	349	356	705	98.03
15-19	576	613	1,189	93.96
20-24	877	837	1,714	104.78
25-29	473	481	954	98.34
30-34	439	438	877	100.23
35-39	375	367	742	102.18
40-44	326	345	671	94.49
45-49	309	395	704	78.23
50-54	279	303	582	92.08
55-59	252	238	490	105.88
60-64	192	167	359	114.97
65-69	115	128	243	89.84
70-74	78	102	180	76.47
75+	85	130	215	65.38
Jumlah	5,523	5,646	11,169	97.82
0-14	1,147	1,102	2,249	104.08
15-64	4,098	4,184	8,282	97.94
65 +	278	360	638	77.22
Rasio Ketergantungan	34.77	34.94	34.86	

Sumber : BPS Kabupaten Banyumas, Hasil Proyeksi Penduduk

Gambar 3.3
Piramida Penduduk dan Grafik Rasio Jenis Kelamin
Kelurahan Bancarkembar Tahun 2012



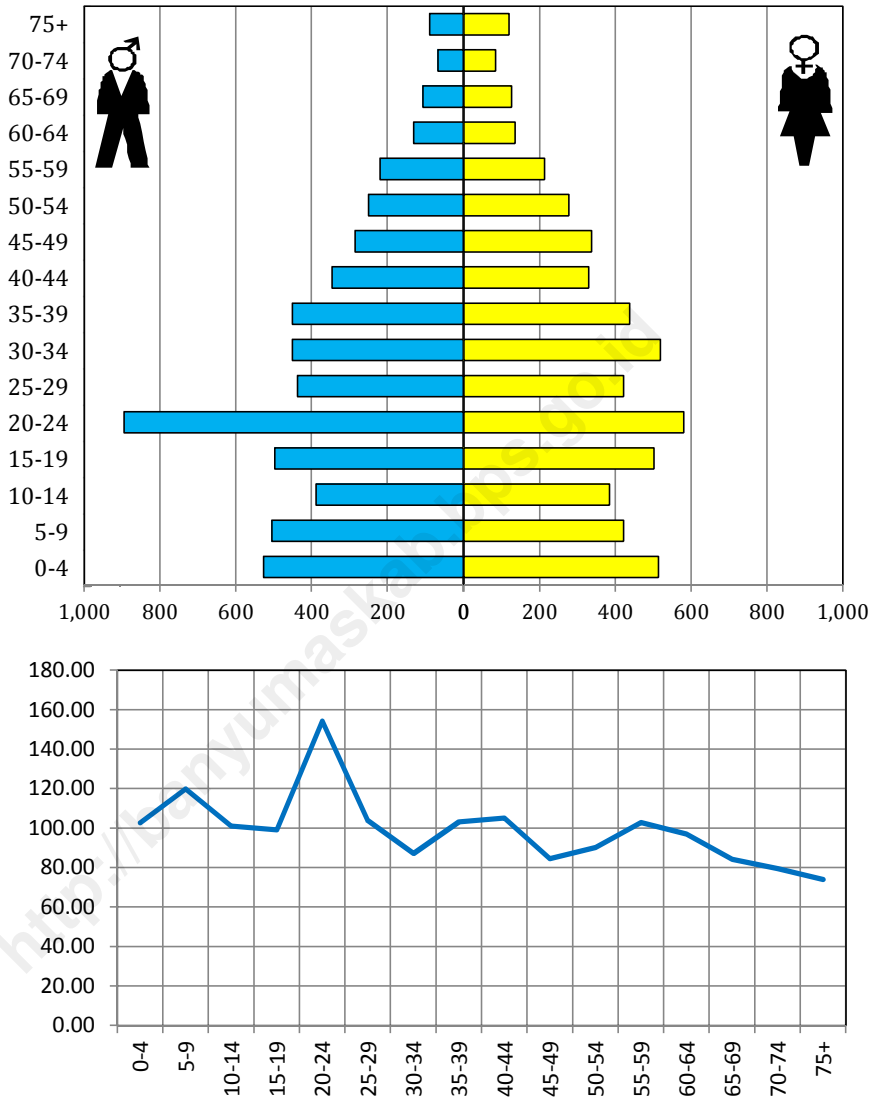
Sumber : BPS Kabupaten Banyumas, Hasil Proyeksi Penduduk

Tabel 3.6.4
Penduduk Menurut Kelompok Umur dan Jenis Kelamin
Kelurahan Sumampir Tahun 2012

Kelompok Umur	Laki-laki	Perempuan	Jumlah	Rasio Jenis Kelamin
(1)	(2)	(3)	(4)	(5)
0-4	527	513	1,040	102.73
5-9	505	421	926	119.95
10-14	388	384	772	101.04
15-19	497	501	998	99.20
20-24	895	580	1,475	154.31
25-29	437	421	858	103.80
30-34	451	518	969	87.07
35-39	451	437	888	103.20
40-44	346	329	675	105.17
45-49	285	337	622	84.57
50-54	250	277	527	90.25
55-59	219	213	432	102.82
60-64	131	135	266	97.04
65-69	106	126	232	84.13
70-74	66	83	149	79.52
75+	88	119	207	73.95
Jumlah	5,642	5,394	11,036	104.60
0-14	1,420	1,318	2,738	107.74
15-64	3,962	3,748	7,710	105.71
65 +	260	328	588	79.27
Rasio Ketergantungan	42.40	43.92	43.14	

Sumber : BPS Kabupaten Banyumas, Hasil Proyeksi Penduduk

Gambar 3.4
Piramida Penduduk dan Grafik Rasio Jenis Kelamin
Kelurahan Sumampir Tahun 2012



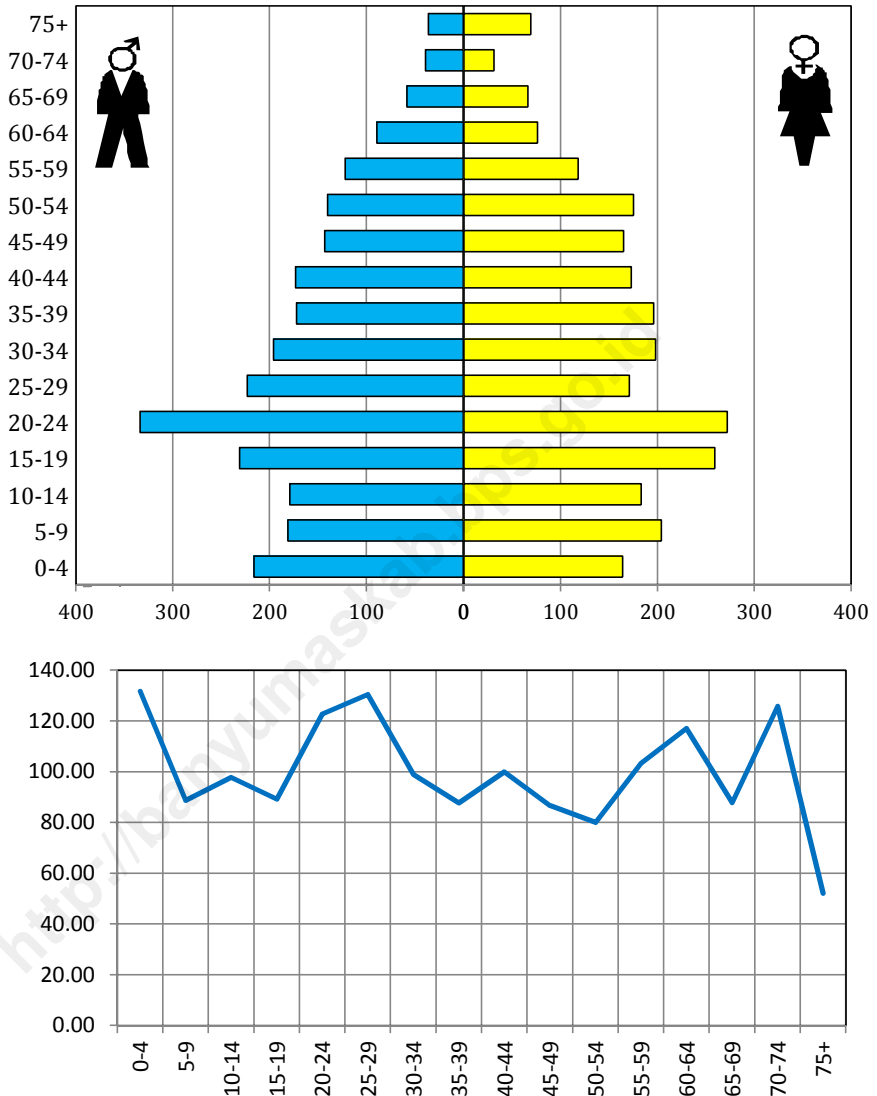
Sumber : BPS Kabupaten Banyumas, Hasil Proyeksi Penduduk

Tabel 3.6.5
Penduduk Menurut Kelompok Umur dan Jenis Kelamin
Kelurahan Pabuwaran Tahun 2012

Kelompok Umur	Laki-laki	Perempuan	Jumlah	Rasio Jenis Kelamin
(1)	(2)	(3)	(4)	(5)
0-4	216	164	380	131.71
5-9	181	204	385	88.73
10-14	179	183	362	97.81
15-19	231	259	490	89.19
20-24	334	272	606	122.79
25-29	223	171	394	130.41
30-34	196	198	394	98.99
35-39	172	196	368	87.76
40-44	173	173	346	100.00
45-49	143	165	308	86.67
50-54	140	175	315	80.00
55-59	122	118	240	103.39
60-64	89	76	165	117.11
65-69	58	66	124	87.88
70-74	39	31	70	125.81
75+	36	69	105	52.17
Jumlah	2,532	2,520	5,052	100.48
0-14	576	551	1,127	104.54
15-64	1,823	1,803	3,626	101.11
65 +	133	166	299	80.12
Rasio Ketergantungan	38.89	39.77	39.33	

Sumber : BPS Kabupaten Banyumas, Hasil Proyeksi Penduduk

Gambar 3.5
Piramida Penduduk dan Grafik Rasio Jenis Kelamin
Kelurahan Pabuwaran Tahun 2012



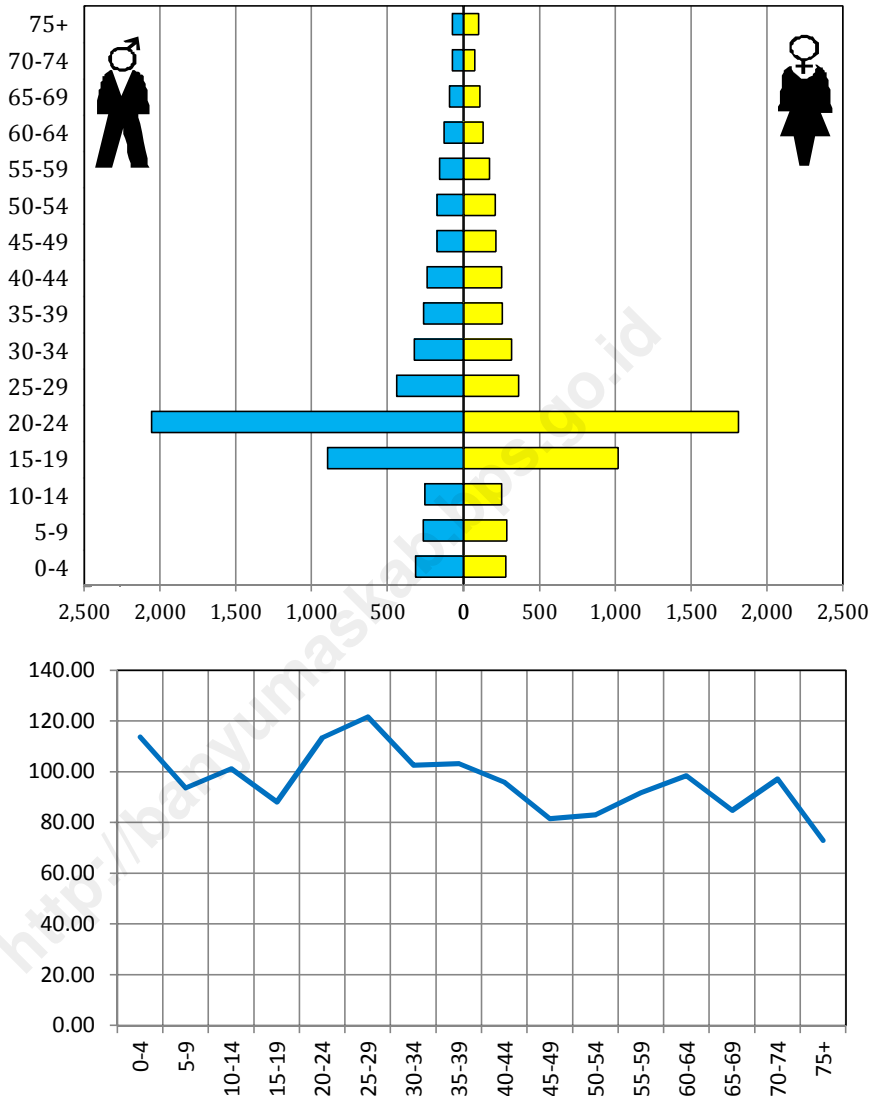
Sumber : BPS Kabupaten Banyumas, Hasil Proyeksi Penduduk

Tabel 3.6.6
Penduduk Menurut Kelompok Umur dan Jenis Kelamin
Kelurahan Grendeng Tahun 2012

Kelompok Umur	Laki-laki	Perempuan	Jumlah	Rasio Jenis Kelamin
(1)	(2)	(3)	(4)	(5)
0-4	314	276	590	113.77
5-9	264	282	546	93.62
10-14	252	249	501	101.20
15-19	895	1,016	1,911	88.09
20-24	2,055	1,811	3,866	113.47
25-29	439	361	800	121.61
30-34	322	314	636	102.55
35-39	260	252	512	103.17
40-44	238	248	486	95.97
45-49	172	211	383	81.52
50-54	172	207	379	83.09
55-59	155	169	324	91.72
60-64	125	127	252	98.43
65-69	89	105	194	84.76
70-74	70	72	142	97.22
75+	70	96	166	72.92
Jumlah	5,892	5,796	11,688	101.66
0-14	830	807	1,637	102.85
15-64	4,833	4,716	9,549	102.48
65 +	229	273	502	83.88
Rasio Ketergantungan	21.91	22.90	22.40	

Sumber : BPS Kabupaten Banyumas, Hasil Proyeksi Penduduk

Gambar 3.6
Piramida Penduduk dan Grafik Rasio Jenis Kelamin
Kelurahan Grendeng Tahun 2012



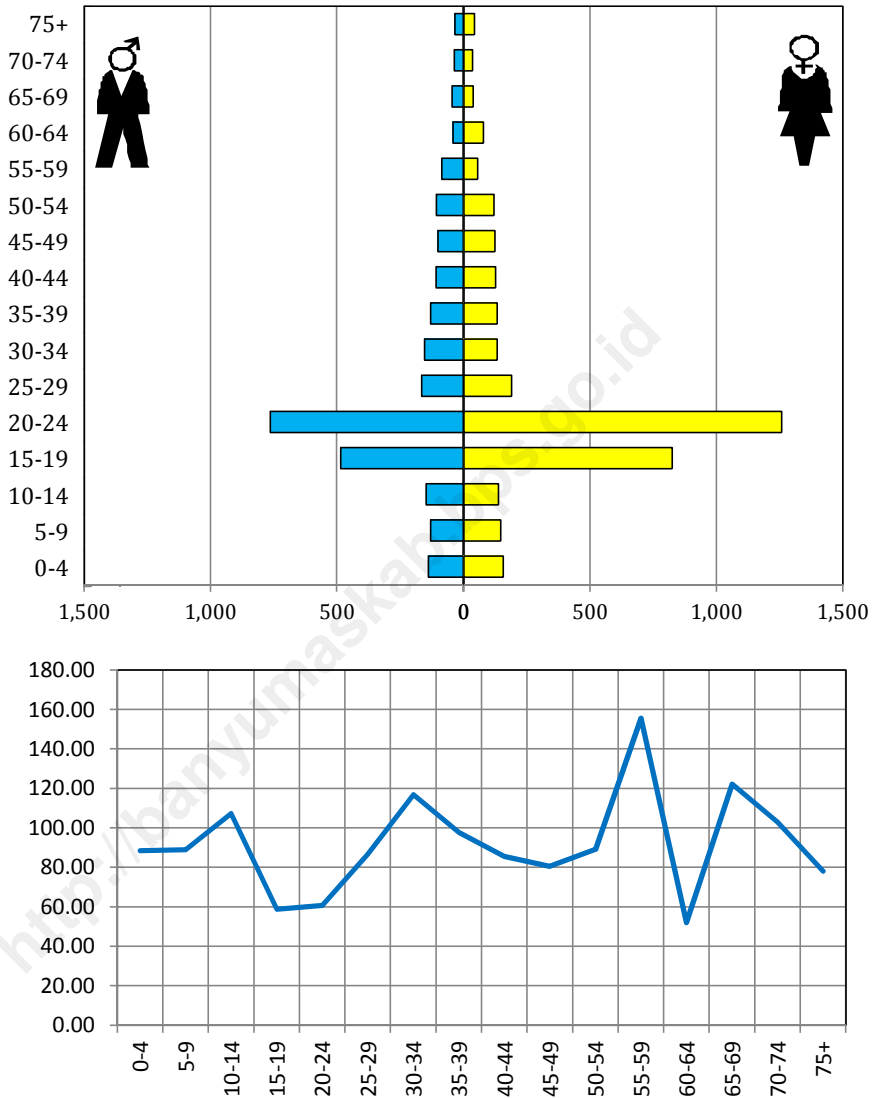
Sumber : BPS Kabupaten Banyumas, Hasil Proyeksi Penduduk

Tabel 3.6.7
Penduduk Menurut Kelompok Umur dan Jenis Kelamin
Kelurahan Karangwangkal Tahun 2012

Kelompok Umur	Laki-laki	Perempuan	Jumlah	Rasio Jenis Kelamin
(1)	(2)	(3)	(4)	(5)
0-4	138	156	294	88.46
5-9	129	145	274	88.97
10-14	146	136	282	107.35
15-19	485	824	1,309	58.86
20-24	763	1,257	2,020	60.70
25-29	164	189	353	86.77
30-34	153	131	284	116.79
35-39	129	132	261	97.73
40-44	107	125	232	85.60
45-49	99	123	222	80.49
50-54	106	119	225	89.08
55-59	84	54	138	155.56
60-64	40	77	117	51.95
65-69	44	36	80	122.22
70-74	35	34	69	102.94
75+	32	41	73	78.05
Jumlah	2,654	3,579	6,233	74.15
0-14	413	437	850	94.51
15-64	2,130	3,031	5,161	70.27
65 +	111	111	222	100.00
Rasio Ketergantungan	24.60	18.08	20.77	

Sumber : BPS Kabupaten Banyumas, Hasil Proyeksi Penduduk

Gambar 3.7
Piramida Penduduk dan Grafik Rasio Jenis Kelamin
Kelurahan Karangwangkal Tahun 2012



Sumber : BPS Kabupaten Banyumas, Hasil Proyeksi Penduduk

Tabel 3.7 :
 Jumlah Kelahiran dan Angka Kelahiran Kasar (*Crude Birth Rate /CBR*)
 Kecamatan Purwokerto Utara Tahun 2012

Kode	Kelurahan	Jumlah Kelahiran			CBR
		Laki-laki	Perempuan	Total	
(1)	(2)	(3)	(4)	(5)	(6)
001	Bobosan	59	54	113	20.0
002	Purwanegara	57	66	123	13.0
003	Bancarkembar	68	69	137	12.3
004	Sumampir	85	83	168	15.2
005	Pabuwaran	22	33	55	10.9
006	Grendeng	73	50	123	10.5
007	Karangwangkal	31	25	56	9.0
Jumlah		395	380	775	12.8
Tahun 2011		541	493	1,034	17.9
Tahun 2010		369	318	687	12.0
Tahun 2009		432	440	872	19.4
Tahun 2008		411	352	763	17.2

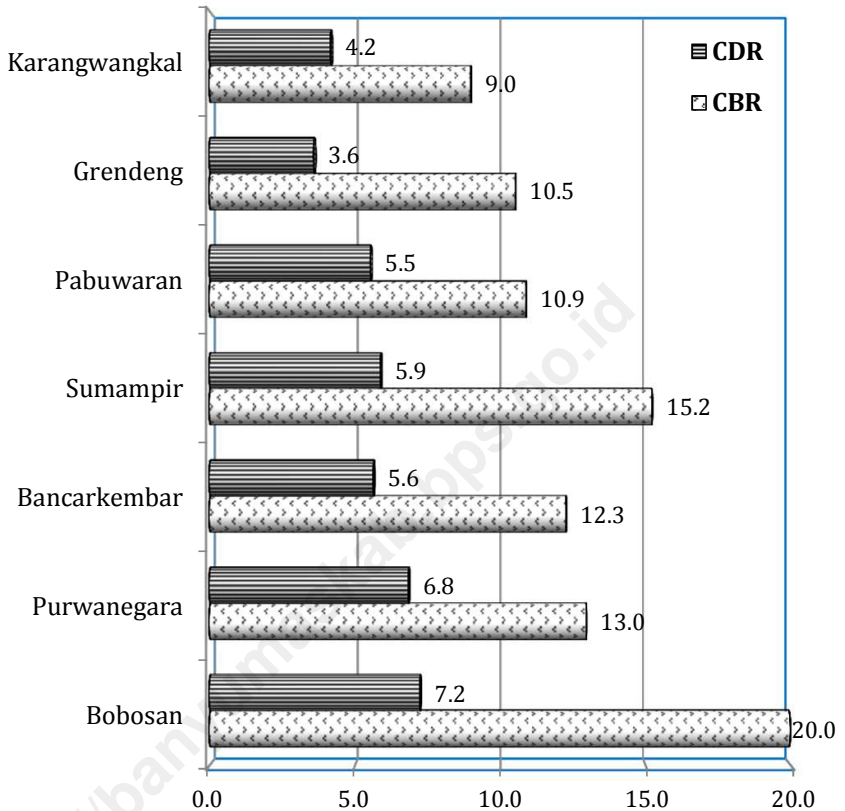
Sumber: Registrasi Penduduk Kecamatan Purwokerto Utara

Tabel 3.8 :
 Jumlah Kematian dan Angka Kematian Kasar (*Crude Death Rate /CDR*)
 Kecamatan Purwokerto Utara Tahun 2012

Kode	Kelurahan	Jumlah Kematian			CDR
		Laki-laki	Perempuan	Total	
(1)	(2)	(3)	(4)	(5)	(6)
001	Bobosan	19	22	41	7.2
002	Purwanegara	34	31	65	6.8
003	Bancarkembar	34	29	63	5.6
004	Sumampir	28	37	65	5.9
005	Pabuwaran	12	16	28	5.5
006	Grendeng	17	25	42	3.6
007	Karangwangkal	14	12	26	4.2
Jumlah		158	172	330	5.5
Tahun 2011		182	163	345	6.0
Tahun 2010		184	152	336	5.9
Tahun 2009		154	148	302	6.7
Tahun 2008		159	147	306	6.9

Sumber: Registrasi Penduduk Kecamatan Purwokerto Utara

Gambar 4
Angka Kelahiran Kasar (CBR) dan Angka Kematian Kasar (CDR)
Kecamatan Purwokerto Utara Tahun 2012



Sumber: Registrasi Penduduk Kecamatan Purwokerto Utara

Tabel 3.9 :
 Migran Masuk dan Angka Migran Masuk (In-Migran Rate / IMGR)
 Kecamatan Purwokerto Utara Tahun 2012

Kode	Kelurahan	Jumlah Migran Masuk			IMGR
		Laki-laki	Perempuan	Total	
(1)	(2)	(3)	(4)	(5)	(6)
001	Bobosan	94	71	165	29.2
002	Purwanegara	88	85	173	18.2
003	Bancarkembar	116	113	229	20.5
004	Sumampir	151	150	301	27.3
005	Pabuwaran	69	59	128	25.3
006	Grendeng	80	64	144	12.3
007	Karangwangkal	39	47	86	13.8
Jumlah		637	589	1,226	20.3
Tahun 2011		714	681	1,395	24.1
Tahun 2010		606	519	1,125	19.7
Tahun 2009		598	558	1,156	25.7
Tahun 2008		570	561	1,131	25.4

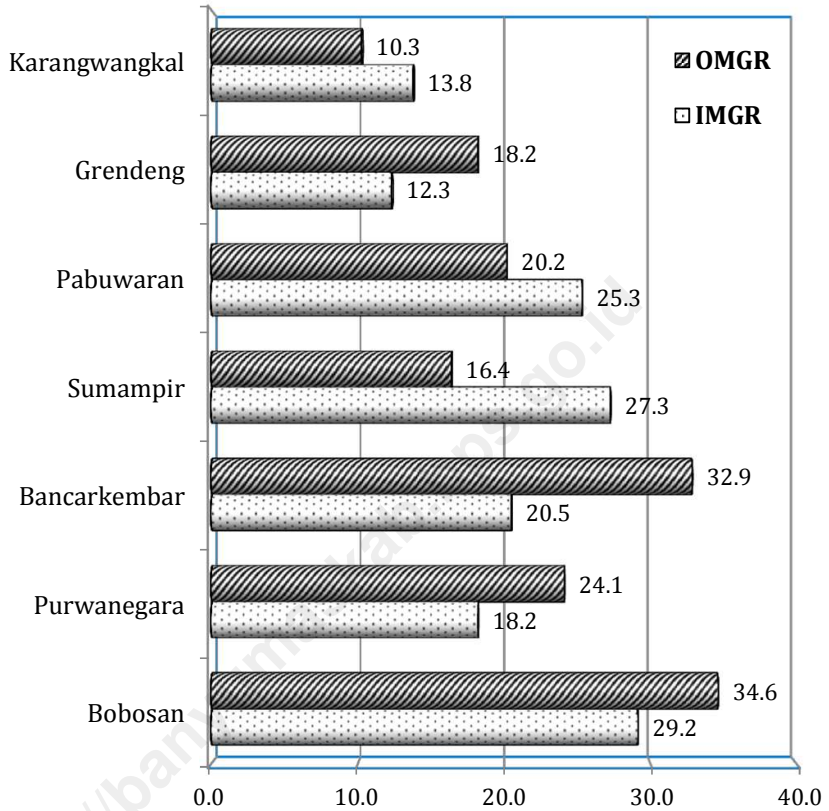
Sumber: Registrasi Penduduk Kecamatan Purwokerto Utara

Tabel 3.10 :
 Migran Keluar dan Angka Migran Keluar (Out-Migran Rate / OMGR)
 Kecamatan Purwokerto Utara Tahun 2012

Kode	Kelurahan	Jumlah Migran Keluar			OMGR
		Laki-laki	Perempuan	Total	
(1)	(2)	(3)	(4)	(5)	(6)
001	Bobosan	105	91	196	34.6
002	Purwanegara	124	105	229	24.1
003	Bancarkembar	182	185	367	32.9
004	Sumampir	92	89	181	16.4
005	Pabuwaran	55	47	102	20.2
006	Grendeng	120	93	213	18.2
007	Karangwangkal	29	35	64	10.3
Jumlah		707	645	1,352	22.4
Tahun 2011		677	638	1,315	22.7
Tahun 2010		556	518	1,074	18.8
Tahun 2009		600	507	1,107	24.6
Tahun 2008		500	459	959	21.6

Sumber: Registrasi Penduduk Kecamatan Purwokerto Utara

Gambar 5
Angka Migran Masuk (IMGR) dan Angka Migran Keluar (OMGR)
Kecamatan Purwokerto Utara Tahun 2012



Sumber: Registrasi Penduduk Kecamatan Purwokerto Utara

Tabel 3.11
Penduduk 15 Tahun Keatas Menurut Lapangan Pekerjaan
Kecamatan Purwokerto Utara Tahun 2012

Kode	Kelurahan	Pertanian	Pertambangan & Penggalan	Industri	Listrik, Gas & Air	Konstruksi
(1)	(2)	(3)	(4)	(5)	(6)	(7)
001	Bobosan	300	21	214	65	312
002	Purwanegara	343	36	219	136	533
003	Bancarkembar	160	19	364	178	862
004	Sumampir	358	12	272	148	1,070
005	Pabuwaran	390	22	194	106	469
006	Grendeng	465	33	384	270	1,231
007	Karangwangkal	358	-	194	57	561
Jumlah		2,374	143	1,841	960	5,038

Sumber : BPS Kabupaten Banyumas

Lanjutan Tabel 3.11
Penduduk 15 Tahun Keatas Menurut Lapangan Pekerjaan
Kecamatan Purwokerto Utara Tahun 2012

Kode	Kelurahan	Perdagangan	Angkutan & Komunikasi	Lembaga Keuangan	Jasa-jasa	Jumlah
(1)	(2)	(3)	(4)	(5)	(6)	(7)
001	Bobosan	1,719	379	198	1,126	4,334
002	Purwanegara	2,389	493	324	2,849	7,322
003	Bancarkembar	3,530	585	331	2,891	8,920
004	Sumampir	2,769	439	421	2,809	8,298
005	Pabuwaran	1,346	284	121	993	3,925
006	Grendeng	3,976	650	173	2,869	10,051
007	Karangwangkal	2,120	442	119	1,532	5,383
	Jumlah	17,849	3,272	1,687	15,069	48,233

Sumber : BPS Kabupaten Banyumas

Tabel 3.12
Penduduk 5 Tahun Keatas Menurut Tingkat Pendidikan
Kecamatan Purwokerto Utara Tahun 2012

Kode	Kelurahan	Tingkat Pendidikan		
		Tidak/Belum Tamat SD	Tamat SD	Tamat SLTP
(1)	(2)	(3)	(4)	(5)
001	Bobosan	902	1,856	957
002	Purwanegara	1,286	2,524	1,414
003	Bancarkembar	1,375	3,128	1,504
004	Sumampir	1,470	3,425	1,452
005	Pabuwaran	782	1,850	623
006	Grendeng	1,349	2,810	1,020
007	Karangwangkal	443	1,628	602
Jumlah		7,607	17,221	7,572
Tahun 2011		7,378	16,613	7,311
Tahun 2010		7,286	16,407	7,222
Tahun 2009		5,907	13,162	5,903
Tahun 2008		5,825	12,981	5,824

Sumber: Monografi Kecamatan Purwokerto Utara

Lanjutan Tabel 3.12
Penduduk 5 Tahun Keatas Menurut Tingkat Pendidikan
Kecamatan Purwokerto Utara Tahun 2012

Kode	Kelurahan	Tingkat Pendidikan		Jumlah
		Tamat SLTA	Akademi/ Universitas	
(1)	(2)	(6)	(7)	(8)
001	Bobosan	1,136	252	5,103
002	Purwanegara	2,714	634	8,572
003	Bancarkembar	3,234	998	10,239
004	Sumampir	2,751	713	9,811
005	Pabuwaran	1,079	261	4,595
006	Grendeng	5,271	539	10,989
007	Karangwangkal	2,947	264	5,884
Jumlah		19,132	3,661	55,193
Tahun 2011		18,326	3,541	53,169
Tahun 2010		18,079	3,497	52,491
Tahun 2009		13,472	2,812	41,256
Tahun 2008		13,285	2,777	40,692

Sumber: Monografi Kecamatan Purwokerto Utara

SOSIAL
Social **4**

<http://banyumaskabps.go.id>

BAB IV SOSIAL

Tabel 4.1.1
Banyaknya Sekolah, Murid, Guru TK
Kecamatan Purwokerto Utara Tahun Ajaran 2012/2013

Kode	Kelurahan	Sekolah	Murid	Guru	Rasio Murid Terhadap Guru
(1)	(2)	(3)	(4)	(5)	(6)
001	Bobosan	2	101	8	13
002	Purwanegara	4	234	17	14
003	Bancarkembar	4	224	22	10
004	Sumampir	3	166	16	10
005	Pabuwaran	1	85	5	17
006	Grendeng	2	108	10	11
007	Karangwangkal	1	21	3	7
Jumlah		17	939	81	12
Tahun 2011/2012		17	920	75	12
Tahun 2010/2011		17	860	60	14
Tahun 2009/2010		17	901	64	14
Tahun 2008/2009		17	908	50	18

Sumber: Unit Pendidikan Kecamatan Purwokerto Utara

Tabel 4.1.2
Banyaknya Sekolah, Murid, Guru SD
Kecamatan Purwokerto Utara Tahun Ajaran 2012/2013

Kode	Kelurahan	Sekolah	Murid	Guru	Rasio Murid Terhadap Guru
(1)	(2)	(3)	(4)	(5)	(6)
001	Bobosan	3	519	35	15
002	Purwanegara	4	737	40	18
003	Bancarkembar	4	848	41	21
004	Sumampir	2	475	18	26
005	Pabuwaran	2	397	16	25
006	Grendeng	5	757	48	16
007	Karangwangkal	2	241	18	13
Jumlah		22	3,974	216	18
Tahun 2011/2012		22	4,022	201	20
Tahun 2010/2011		23	4,079	202	20
Tahun 2009/2010		22	4,037	204	20
Tahun 2008/2009		24	4,009	204	20

Sumber: Unit Pendidikan Kecamatan Purwokerto Utara

Tabel 4.1.3
Banyaknya Sekolah, Murid, Guru SD Negeri
Kecamatan Purwokerto Utara Tahun Ajaran 2012/2013

Kode	Kelurahan	Sekolah	Murid	Guru	Rasio Murid Terhadap Guru
(1)	(2)	(3)	(4)	(5)	(6)
001	Bobosan	3	519	35	15
002	Purwanegara	4	737	40	18
003	Bancarkembar	3	728	32	23
004	Sumampir	2	475	18	26
005	Pabuwaran	2	397	16	25
006	Grendeng	5	757	48	16
007	Karangwangkal	2	241	18	13
Jumlah		21	3,854	207	19
Tahun 2011/2012		21	3,918	191	21
Tahun 2010/2011		21	3,931	185	21
Tahun 2009/2010		21	3,905	186	21
Tahun 2008/2009		23	3,878	186	21

Sumber: Unit Pendidikan Kecamatan Purwokerto Utara

Tabel 4.1.4
Banyaknya Sekolah, Murid, Guru SD Swasta
Kecamatan Purwokerto Utara Tahun Ajaran 2012/2013

Kode	Kelurahan	Sekolah	Murid	Guru	Rasio Murid Terhadap Guru
(1)	(2)	(3)	(4)	(5)	(6)
001	Bobosan	-	-	-	-
002	Purwanegara	-	-	-	-
003	Bancarkembar	1	120	9	13
004	Sumampir	-	-	-	-
005	Pabuwaran	-	-	-	-
006	Grendeng	-	-	-	-
007	Karangwangkal	-	-	-	-
Jumlah		1	120	9	13
Tahun 2011/2012		1	104	10	10
Tahun 2010/2011		2	148	17	9
Tahun 2009/2010		1	132	18	7
Tahun 2008/2009		1	131	18	7

Sumber: Unit Pendidikan Kecamatan Purwokerto Utara

Tabel 4.1.5
Banyaknya Sekolah, Murid, Guru SLTP
Kecamatan Purwokerto Utara Tahun Ajaran 2012/2013

Kode	Kelurahan	Sekolah	Murid	Guru	Rasio Murid Terhadap Guru
(1)	(2)	(3)	(4)	(5)	(6)
001	Bobosan	-	-	-	-
002	Purwanegara	1	163	16	10
003	Bancarkembar	1	387	26	15
004	Sumampir	1	851	41	21
005	Pabuwaran	-	-	-	-
006	Grendeng	-	-	-	-
007	Karangwangkal	-	-	-	-
Jumlah		3	1,401	83	17
Tahun 2011/2012		3	1,455	79	18
Tahun 2010/2011		3	1,469	79	19
Tahun 2009/2010		3	1,512	79	19
Tahun 2008/2009		3	1,394	73	19

Sumber: Dinas Pendidikan Kabupaten Banyumas

Tabel 4.1.6
Banyaknya Sekolah, Murid, Guru SMP Negeri
Kecamatan Purwokerto Utara Tahun Ajaran 2012/2013

Kode	Kelurahan	Sekolah	Murid	Guru	Rasio Murid Terhadap Guru
(1)	(2)	(3)	(4)	(5)	(6)
001	Bobosan	-	-	-	-
002	Purwanegara	-	-	-	-
003	Bancarkembar	-	-	-	-
004	Sumampir	1	851	41	21
005	Pabuwaran	-	-	-	-
006	Grendeng	-	-	-	-
007	Karangwangkal	-	-	-	-
Jumlah		1	851	41	21
Tahun 2011/2012		1	853	41	21
Tahun 2010/2011		1	893	42	21
Tahun 2009/2010		1	953	42	23
Tahun 2008/2009		1	997	42	24

Sumber: Dinas Pendidikan Kabupaten Banyumas

Tabel 4.1.7
Banyaknya Sekolah, Murid, Guru SMP Swasta
Kecamatan Purwokerto Utara Tahun Ajaran 2012/2013

Kode	Kelurahan	Sekolah	Murid	Guru	Rasio Murid Terhadap Guru
(1)	(2)	(3)	(4)	(5)	(6)
001	Bobosan	-	-	-	-
002	Purwanegara	-	-	-	-
003	Bancarkembar	1	387	26	15
004	Sumampir	-	-	-	-
005	Pabuwaran	-	-	-	-
006	Grendeng	-	-	-	-
007	Karangwangkal	-	-	-	-
Jumlah		1	387	26	15
Tahun 2011/2012		1	432	20	22
Tahun 2010/2011		1	412	20	21
Tahun 2009/2010		1	408	21	19
Tahun 2008/2009		1	248	15	17

Sumber: Dinas Pendidikan Kabupaten Banyumas

Tabel 4.1.8
Banyaknya Sekolah, Murid, Guru Madrasah Tsanawiyah (MTs)
Kecamatan Purwokerto Utara Tahun Ajaran 2012/2013

Kode	Kelurahan	Sekolah	Murid	Guru	Rasio Murid Terhadap Guru
(1)	(2)	(3)	(4)	(5)	(6)
001	Bobosan	-	-	-	-
002	Purwanegara	1	163	16	10
003	Bancarkembar	-	-	-	-
004	Sumampir	-	-	-	-
005	Pabuwaran	-	-	-	-
006	Grendeng	-	-	-	-
007	Karangwangkal	-	-	-	-
Jumlah		1	163	16	10
Tahun 2011/2012		1	170	18	9
Tahun 2010/2011		1	164	17	10
Tahun 2009/2010		1	151	16	9
Tahun 2008/2009		1	149	16	9

Sumber: PPAI Kecamatan Purwokerto Utara

Tabel 4.1.9
Banyaknya Sekolah, Murid, Guru SMU Swasta
Kecamatan Purwokerto Utara Tahun Ajaran 2012/2013

Kode	Kelurahan	Sekolah	Murid	Guru	Rasio Murid Terhadap Guru
(1)	(2)	(3)	(4)	(5)	(6)
001	Bobosan	-	-	-	-
002	Purwanegara	1	90	19	5
003	Bancarkembar	-	-	-	-
004	Sumampir	-	-	-	-
005	Pabuwaran	-	-	-	-
006	Grendeng	-	-	-	-
007	Karangwangkal	-	-	-	-
Jumlah		1	90	19	5
Tahun 2011/2012		1	84	20	4
Tahun 2010/2011		1	102	20	5
Tahun 2009/2010		1	97	20	5
Tahun 2008/2009		1	143	24	6

Sumber: Dinas Pendidikan Kabupaten Banyumas

Tabel 4.1.10
Banyaknya Sekolah, Mahasiswa, Dosen Perguruan Tinggi
Kecamatan Purwokerto Utara Tahun Ajaran 2012/2013

Kode	Kelurahan	Sekolah	Maha- siswa	Dosen	Rasio Maha- siswa Thd Dosen
(1)	(2)	(3)	(4)	(5)	(6)
001	Bobosan	-	-	-	-
002	Purwanegara	1	4,514	119	38
003	Bancarkembar	-	-	-	-
004	Sumampir	-	-	-	-
005	Pabuwaran	-	-	-	-
006	Grendeng	-	-	-	-
007	Karangwangkal	-	-	-	-
Jumlah		1	4,514	119	38
Tahun 2011/2012		1	4,196	119	35
Tahun 2010/2011		1	3,561	111	32
Tahun 2009/2010		1	3,966	134	30
Tahun 2008/2009		1	3,315	134	25

Sumber: Perguruan Tinggi se-Kecamatan Purwokerto Utara

Tabel 4.2
Banyaknya Bangunan Tempat Ibadah
Kecamatan Purwokerto Utara Tahun 2012

Kode	Kelurahan	Masjid	Gereja	Wihara/ Pura	Musholla
(1)	(2)	(3)	(4)	(5)	(6)
001	Bobosan	3	-	-	14
002	Purwanegara	9	1	1	15
003	Bancarkembar	14	-	-	17
004	Sumampir	13	-	-	15
005	Pabuwaran	5	-	-	10
006	Grendeng	7	-	-	13
007	Karangwangkal	2	-	-	10
Jumlah		53	1	1	94
Tahun 2011		53	1	1	94
Tahun 2010		53	1	1	94
Tahun 2009		38	-	-	92
Tahun 2008		38	-	-	92

Sumber: KUA Kecamatan Purwokerto Utara

Tabel 4.3
Banyaknya Pemeluk Agama
Kecamatan Purwokerto Utara Tahun 2012

Kode	Kelurahan	Islam	Katholik	Kristen	Hindu	Budha
(1)	(2)	(3)	(4)	(5)	(6)	(7)
001	Bobosan	5,606	38	16	-	-
002	Purwanegara	8,983	232	249	14	14
003	Bancarkembar	10,570	221	361	11	6
004	Sumampir	10,886	141	-	9	-
005	Pabuwaran	4,984	47	8	6	7
006	Grendeng	11,360	196	132	-	-
007	Karangwangkal	6,206	16	10	1	-
Jumlah		58,595	891	776	41	27
Tahun 2011		56,170	891	776	31	11
Tahun 2010		55,988	766	676	31	11
Tahun 2009		43,875	766	676	31	11
Tahun 2008		43,256	766	676	31	11

Sumber: KUA Kecamatan Purwokerto Utara

Tabel 4.4
Banyaknya Kejadian Nikah, Talak, Cerai, Rujuk (NTCR)
Kecamatan Purwokerto Utara Tahun 2012

Kode	Kelurahan	Nikah	Talak	Cerai	Rujuk
(1)	(2)	(3)	(4)	(5)	(6)
001	Bobosan	60	1	1	-
002	Purwanegara	69	2	1	-
003	Bancarkembar	85	-	-	-
004	Sumampir	80	2	-	-
005	Pabuwaran	42	1	2	-
006	Grendeng	73	1	2	-
007	Karangwangkal	23	-	-	-
Jumlah		432	7	6	-
Tahun 2011		456	15	19	-
Tahun 2010		447	16	24	-
Tahun 2009		426	5	20	-
Tahun 2008		502	15	32	-

Sumber: KUA Kecamatan Purwokerto Utara

Tabel 4.5
Banyaknya Petugas Kesehatan
Kecamatan Purwokerto Utara Tahun 2012

Kode	Kelurahan	Dokter	Bidan	Dukun Bayi
(1)	(2)	(3)	(4)	(5)
001	Bobosan	2	1	-
002	Purwanegara	7	-	3
003	Bancarkembar	25	1	3
004	Sumampir	5	2	5
005	Pabuwaran	3	-	2
006	Grendeng	1	2	3
007	Karangwangkal	2	1	1
Jumlah		45	7	17
Tahun 2011		48	8	17
Tahun 2010		48	8	17
Tahun 2009		45	12	17
Tahun 2008		45	12	17

Sumber: Monografi Kecamatan Purwokerto Utara

Tabel 4.6
Banyaknya Sarana Kesehatan
Kecamatan Purwokerto Utara Tahun 2012

Kode	Kelurahan	Rumah Sakit	Puskesmas	Rumah Bersalin	Pusling	Posyandu
(1)	(2)	(3)	(4)	(5)	(6)	(7)
001	Bobosan	-	-	-	1	12
002	Purwanegara	-	-	-	1	16
003	Bancarkembar	1	1	3	1	13
004	Sumampir	-	1	-	-	23
005	Pabuwaran	-	-	-	1	6
006	Grendeng	-	-	-	1	9
007	Karangwangkal	-	-	-	-	11
Jumlah		1	2	3	5	90
Tahun 2011		1	2	3	5	90
Tahun 2010		1	2	3	5	90
Tahun 2009		1	2	3	5	105
Tahun 2008		1	2	3	5	95

Sumber: Monografi Kecamatan Purwokerto Utara

Tabel 4.7
Banyaknya PUS dan Peserta KB
Kecamatan Purwokerto Utara Tahun 2012

Kode	Kelurahan	PUS	Jumlah Peserta KB	% Peserta KB Terhadap PUS
(1)	(2)	(3)	(4)	(5)
001	Bobosan	901	681	75.58
002	Purwanegara	1,375	990	72.00
003	Bancarkembar	1,602	1,246	77.78
004	Sumampir	1,540	1,105	71.75
005	Pabuwaran	747	531	71.08
006	Grendeng	930	654	70.32
007	Karangwangkal	468	394	84.19
Jumlah		7,563	5,601	74.06
Tahun 2011		7,479	5,279	70.58
Tahun 2010		7,626	5,361	70.30
Tahun 2009		7,950	5,643	70.98
Tahun 2008		7,938	5,435	68.47

Sumber: PLKB Kecamatan Purwokerto Utara

Tabel 4.8
Banyaknya Peserta KB Menurut Alat Kontrasepsi
Kecamatan Purwokerto Utara Tahun 2012

Kode	Kelurahan	Alat Kontrasepsi			
		IUD	MOW	MOP	Implant
(1)	(2)	(3)	(4)	(5)	(6)
001	Bobosan	176	25	-	13
002	Purwanegara	211	33	1	23
003	Bancarkembar	314	38	-	24
004	Sumampir	246	61	2	23
005	Pabuwaran	98	29	-	50
006	Grendeng	70	39	1	14
007	Karangwangkal	61	21	-	20
Jumlah		1,176	246	4	167
Tahun 2011		1,064	247	4	123
Tahun 2010		1,071	291	4	126
Tahun 2009		1,054	293	6	119
Tahun 2008		982	277	4	125

Sumber: PLKB Kecamatan Purwokerto Utara

Lanjutan Tabel 4.8
Banyaknya Peserta KB Menurut Alat Kontrasepsi
Kecamatan Purwokerto Utara Tahun 2012

Kode	Kelurahan	Alat Kontrasepsi			Jumlah
		Suntik	Pil	Kondom	
(1)	(2)	(7)	(8)	(9)	(10)
001	Bobosan	389	62	16	681
002	Purwanegara	565	134	23	990
003	Bancarkembar	640	155	75	1,246
004	Sumampir	597	98	78	1,105
005	Pabuwaran	305	34	15	531
006	Grendeng	438	69	23	654
007	Karangwangkal	238	32	22	394
Jumlah		3,172	584	252	5,601
Tahun 2011		3,060	560	221	5,279
Tahun 2010		3,114	560	195	5,361
Tahun 2009		3,558	485	128	5,643
Tahun 2008		3,529	449	69	5,435

Sumber: PLKB Kecamatan Purwokerto Utara

Tabel 4.9
Banyaknya Rumah Tempat Tinggal Menurut Jenisnya
Kecamatan Purwokerto Utara Tahun 2012

Kode	Kelurahan	Banyaknya Rumah				Jumlah
		Gedung	Sebagian Gedung	Kayu	Bambu	
(1)	(2)	(3)	(4)	(5)	(6)	(7)
001	Bobosan	697	149	254	96	1,196
002	Purwanegara	926	389	276	155	1,746
003	Bancarkembar	1,698	338	177	89	2,302
004	Sumampir	1,423	334	254	130	2,141
005	Pabuwaran	614	213	292	129	1,248
006	Grendeng	912	339	252	86	1,589
007	Karangwangkal	398	126	112	54	690
Jumlah		6,668	1,888	1,617	739	10,912
Tahun 2011		6,515	1,819	1,574	740	10,648
Tahun 2010		6,437	1,745	1,552	789	10,523
Tahun 2009		6,193	1,657	1,525	753	10,128
Tahun 2008		5,949	1,418	1,409	709	9,485

Sumber: Monografi Kecamatan Purwokerto Utara

PERTANIAN
Agriculture **5**

<http://banyumalangsaraps.go.id>

BAB V PERTANIAN

Tabel 5.1
Luas Panen Padi dan Palawija
Kecamatan Purwokerto Utara Tahun 2012

Kode	Kelurahan	Luas Panen (Ha)				
		Padi	Jagung	Ketela Pohon	Ketela Rambat	Kacang Tanah
(1)	(2)	(3)	(4)	(5)	(6)	(7)
001	Bobosan	181.00	2.00	-	-	-
002	Purwanegara	77.00	12.00	2.00	-	2.00
003	Bancarkembar	7.00	-	-	-	-
004	Sumampir	110.00	11.00	-	-	-
005	Pabuwaran	134.00	15.00	-	-	-
006	Grendeng	62.00	3.00	-	-	-
007	Karangwangkal	54.00	4.00	-	-	-
Jumlah		625.00	47.00	2.00	-	2.00
Tahun 2011		541.36	50.50	1.00	-	1.00
Tahun 2010		642.00	17.00	4.00	-	2.00
Tahun 2009		563.00	20.00	2.00	-	2.00
Tahun 2008		590.00	41.00	3.00	-	4.00

Sumber: KC Dispartan Kecamatan Purwokerto Utara

Tabel 5.2
Produksi Padi dan Palawija
Kecamatan Purwokerto Utara Tahun 2012

Kode	Kelurahan	Produksi (Ton)				
		Padi	Jagung	Ketela Pohon	Ketela Rambat	Kacang Tanah
(1)	(2)	(3)	(4)	(5)	(6)	(7)
001	Bobosan	1,049.80	22.00	-	-	-
002	Purwanegara	415.80	132.00	35.00	-	2.80
003	Bancarkembar	37.10	-	-	-	-
004	Sumampir	638.00	132.00	-	-	-
005	Pabuwaran	737.00	180.00	-	-	-
006	Grendeng	322.40	30.00	-	-	-
007	Karangwangkal	280.80	40.00	-	-	-
Jumlah		3,480.90	536.00	35.00	-	2.80
Tahun 2011		3,165.00	367.00	9.58	-	1.40
Tahun 2010		3,404.00	105.00	43.00	-	3.47
Tahun 2009		3,026.00	110.00	47.00	-	1.50
Tahun 2008		3,133.00	226.00	71.00	-	3.00

Sumber: KC Dispartan Kecamatan Purwokerto Utara

Tabel 5.3
Banyaknya Rumahtangga Peternak
Kecamatan Purwokerto Utara Tahun 2012

Kode	Kelurahan	Sapi Perah	Sapi Biasa	Kerbau
(1)	(2)	(3)	(4)	(5)
001	Bobosan	-	8	2
002	Purwanegara	-	3	-
003	Bancarkembar	-	1	1
004	Sumampir	-	7	-
005	Pabuwaran	-	5	1
006	Grendeng	-	5	-
007	Karangwangkal	-	2	1
	Jumlah	-	31	5
	Tahun 2011	-	36	6
	Tahun 2010	-	52	2
	Tahun 2009	-	9	1
	Tahun 2008	-	12	1

Sumber: KC Disnakan Kecamatan Purwokerto Utara

Lanjutan Tabel 5.3
Banyaknya Rumahtangga Peternak
Kecamatan Purwokerto Utara Tahun 2012

Kode	Kelurahan	Kuda	Kambing	Babi
(1)	(2)	(6)	(7)	(8)
001	Bobosan	-	9	-
002	Purwanegara	-	5	-
003	Bancarkembar	-	2	-
004	Sumampir	-	10	-
005	Pabuwaran	1	9	-
006	Grendeng	-	7	-
007	Karangwangkal	-	9	-
Jumlah		1	49	-
Tahun 2011		2	119	-
Tahun 2010		5	108	-
Tahun 2009		5	129	-
Tahun 2008		5	129	-

Sumber: KC Disnakan Kecamatan Purwokerto Utara

Tabel 5.4.1
Banyaknya Ternak Sapi Perah
Kecamatan Purwokerto Utara Tahun 2012

Kode	Kelurahan	Sapi Perah		
		Jantan	Betina	Jumlah
(1)	(2)	(3)	(4)	(5)
001	Bobosan	-	-	-
002	Purwanegara	-	-	-
003	Bancarkembar	-	-	-
004	Sumampir	-	-	-
005	Pabuwaran	-	-	-
006	Grendeng	1	27	28
007	Karangwangkal	-	-	-
Jumlah		1	27	28
Tahun 2011		4	25	29
Tahun 2010		4	31	35
Tahun 2009		2	21	23
Tahun 2008		5	21	26

Sumber: KC Disnakan Kecamatan Purwokerto Utara

Tabel 5.4.2
Banyaknya Ternak Sapi Biasa
Kecamatan Purwokerto Utara Tahun 2012

Kode	Kelurahan	Sapi Biasa		
		Jantan	Betina	Jumlah
(1)	(2)	(3)	(4)	(5)
001	Bobosan	7	1	8
002	Purwanegara	2	2	4
003	Bancarkembar	2	-	2
004	Sumampir	8	3	11
005	Pabuwaran	9	3	12
006	Grendeng	29	11	40
007	Karangwangkal	2	-	2
Jumlah		59	20	79
Tahun 2011		55	27	82
Tahun 2010		94	40	134
Tahun 2009		67	48	115
Tahun 2008		36	20	56

Sumber: KC Disnakan Kecamatan Purwokerto Utara

Tabel 5.4.3
Banyaknya Ternak Kerbau
Kecamatan Purwokerto Utara Tahun 2012

Kode	Kelurahan	Kerbau		
		Jantan	Betina	Jumlah
(1)	(2)	(3)	(4)	(5)
001	Bobosan	4	2	6
002	Purwanegara	-	-	-
003	Bancarkembar	1	2	3
004	Sumampir	-	-	-
005	Pabuwaran	1	2	3
006	Grendeng	-	-	-
007	Karangwangkal	-	1	1
Jumlah		6	7	13
Tahun 2011		5	8	13
Tahun 2010		4	6	10
Tahun 2009		1	5	6
Tahun 2008		1	1	2

Sumber: KC Disnakan Kecamatan Purwokerto Utara

Tabel 5.4.4
Banyaknya Ternak Kuda
Kecamatan Purwokerto Utara Tahun 2012

Kode	Kelurahan	Kuda		
		Jantan	Betina	Jumlah
(1)	(2)	(3)	(4)	(5)
001	Bobosan	-	-	-
002	Purwanegara	-	-	-
003	Bancarkembar	-	-	-
004	Sumampir	-	-	-
005	Pabuwaran	12	18	30
006	Grendeng	-	-	-
007	Karangwangkal	-	-	-
Jumlah		12	18	30
Tahun 2011		11	8	19
Tahun 2010		9	5	14
Tahun 2009		6	15	21
Tahun 2008		9	22	31

Sumber: KC Disnakan Kecamatan Purwokerto Utara

Tabel 5.4.5
Banyaknya Ternak Kambing
Kecamatan Purwokerto Utara Tahun 2012

Kode	Kelurahan	Kambing		
		Jantan	Betina	Jumlah
(1)	(2)	(3)	(4)	(5)
001	Bobosan	13	36	49
002	Purwanegara	12	13	25
003	Bancarkembar	2	5	6
004	Sumampir	15	34	49
005	Pabuwaran	12	19	31
006	Grendeng	6	7	12
007	Karangwangkal	12	16	27
Jumlah		71	129	200
Tahun 2011		172	311	483
Tahun 2010		196	216	412
Tahun 2009		656	1,149	1,805
Tahun 2008		410	1,060	1,470

Sumber: KC Disnakan Kecamatan Purwokerto Utara

Tabel 5.5
Banyaknya Rumah tangga Peternak Unggas
Kecamatan Purwokerto Utara Tahun 2012

Kode	Kelurahan	Rumah Tangga Peternak Unggas			
		Ayam Kampung	Ayam Ras	Itik	Itik Manila
(1)	(2)	(3)	(4)	(5)	(6)
001	Bobosan	142	-	16	-
002	Purwanegara	109	-	7	-
003	Bancarkembar	46	-	-	-
004	Sumampir	37	-	8	-
005	Pabuwaran	39	-	9	-
006	Grendeng	47	-	-	-
007	Karangwangkal	41	-	4	-
Jumlah		461	-	44	-
Tahun 2011		322	-	15	-
Tahun 2010		305	-	15	-
Tahun 2009		234	-	2	-
Tahun 2008		234	-	2	-

Sumber: KC Disnakan Kecamatan Purwokerto Utara

Tabel 5.6
Banyaknya Ternak Unggas
Kecamatan Purwokerto Utara Tahun 2012

Kode	Kelurahan	Jumlah Ternak Unggas			
		Ayam Kampung	Ayam Ras	Itik	Itik Manila
(1)	(2)	(3)	(4)	(5)	(6)
001	Bobosan	996	-	119	-
002	Purwanegara	760	-	45	-
003	Bancarkembar	321	-	-	-
004	Sumampir	256	-	50	-
005	Pabuwaran	273	-	53	-
006	Grendeng	332	-	-	-
007	Karangwangkal	288	-	49	-
Jumlah		3,227	-	316	-
Tahun 2011		3,133	8,000	336	-
Tahun 2010		3,042	30,000	327	-
Tahun 2009		2,330	18,000	336	-
Tahun 2008		1,172	-	57	-

Sumber: KC Disnakan Kecamatan Purwokerto Utara

Tabel 5.7
Luas Panen Ikan Air Tawar Menurut Jenis Kolam
Kecamatan Purwokerto Utara Tahun 2012

Kode	Kelurahan	Luas Panen (Ha)			
		Pembe- saran	Pende- deran	Mina Padi	Pembe- nihan
(1)	(2)	(3)	(4)	(5)	(6)
001	Bobosan	3.25	-	-	0.570
002	Purwanegara	3.12	-	-	0.354
003	Bancarkembar	1.00	-	-	-
004	Sumampir	2.50	-	-	1.08
005	Pabuwaran	1.70	-	-	-
006	Grendeng	0.30	-	-	-
007	Karangwangkal	0.50	-	-	-
Jumlah		12.37	-	-	2.000
Tahun 2011		11.25	-	0.06	2.000
Tahun 2010		10.16	-	8.30	2.000
Tahun 2009		10.16	-	8.30	2.000
Tahun 2008		10.00	-	8.00	2.000

Sumber: KC Disnakan Kecamatan Purwokerto Utara

Tabel 5.8
Produksi Ikan Air Tawar Menurut Jenis Kolam
Kecamatan Purwokerto Utara Tahun 2012

Kode	Kelurahan	Produksi (Ekor)		Produksi (Kg)	
		Pembe- saran	Pembe- nihan	Mina Padi	Pende- deran
(1)	(2)	(3)	(6)	(5)	(4)
001	Bobosan	66,295	5,108,486	-	-
002	Purwanegara	18,735	432,245	-	-
003	Bancarkembar	379	-	-	-
004	Sumampir	1,394	1,161,808	-	-
005	Pabuwaran	732	-	-	-
006	Grendeng	1,017	-	-	-
007	Karangwangkal	210	-	-	-
Jumlah		88,763	6,702,539	-	-
Tahun 2011		90,286	6,817,541	180	-
Tahun 2010		99,646	7,524,319	8,063	-
Tahun 2009		102,037	7,732,326	8,507	-
Tahun 2008		100,285	7,650,641	8,206	-

Sumber: KC Disnakan Kecamatan Purwokerto Utara

Tabel 5.9
Banyaknya Prasarana Pengairan
Kecamatan Purwokerto Utara Tahun 2012

Kode	Kelurahan	Prasarana Pengairan		
		DAM	Air Terjun	Sungai
(1)	(2)	(3)	(4)	(5)
001	Bobosan	-	-	1
002	Purwanegara	-	-	1
003	Bancarkembar	-	-	1
004	Sumampir	-	-	2
005	Pabuwaran	-	-	1
006	Grendeng	-	-	-
007	Karangwangkal	-	-	-
Jumlah		-	-	6
Tahun 2011		-	-	6
Tahun 2010		-	-	6
Tahun 2009		-	-	6
Tahun 2008		-	-	6

Sumber: Monografi Kecamatan Purwokerto Utara

Tabel 5.10
Jumlah Alat-alat Pertanian
Kecamatan Purwokerto Utara Tahun 2012

Kode	Kode	Hand Sprayer	Motor/ Power Sprayer	Traktor	Sabit	Rice Mill
(1)	(2)	(3)	(4)	(5)	(6)	(6)
001	Bobosan	4	-	2	564	1
002	Purwanegara	10	-	3	674	-
003	Bancarkembar	5	-	-	129	-
004	Sumampir	11	-	2	493	-
005	Pabuwaran	7	-	1	887	-
006	Grendeng	6	-	-	534	-
007	Karangwangkal	4	-	-	267	-
Jumlah		47	-	8	3,548	1
Tahun 2011		45	2	5	3,565	2
Tahun 2010		45	2	4	3,546	2
Tahun 2009		43	2	4	3,524	2
Tahun 2008		40	2	4	3,517	2

Sumber: KC Dispartan Kecamatan Purwokerto Utara

INDUSTRI
Industry

6

<http://banyumaskab.go.id>

BAB VI INDUSTRI

Tabel 6.1
Banyaknya Perusahaan Industri Besar / Sedang
Kecamatan Purwokerto Utara Tahun 2012

Kode	Kelurahan	Industri Besar / Sedang	
		Usaha	Tenaga Kerja
(1)	(2)	(3)	(4)
001	Bobosan	-	-
002	Purwanegara	-	-
003	Bancarkembar	-	-
004	Sumampir	-	-
005	Pabuwaran	-	-
006	Grendeng	-	-
007	Karangwangkal	1	42
Jumlah		1	42
Tahun 2011		1	42
Tahun 2010		1	42
Tahun 2009		1	42
Tahun 2008		1	42

Sumber: Monografi Kecamatan Purwokerto Utara

Tabel 6.2
Banyaknya Perusahaan Industri Kecil
Kecamatan Purwokerto Utara Tahun 2012

Kode	Kelurahan	Industri Kecil	
		Usaha	Tenaga Kerja
(1)	(2)	(3)	(4)
001	Bobosan	4	27
002	Purwanegara	4	26
003	Bancarkembar	5	33
004	Sumampir	6	40
005	Pabuwaran	5	32
006	Grendeng	9	58
007	Karangwangkal	2	13
Jumlah		35	229
Tahun 2011		38	247
Tahun 2010		40	214
Tahun 2009		41	230
Tahun 2008		40	225

Sumber: Monografi Kecamatan Purwokerto Utara

Tabel 6.3
Banyaknya Perusahaan Industri Rumah Tangga
Kecamatan Purwokerto Utara Tahun 2012

Kode	Kelurahan	Industri Rumah Tangga	
		Usaha	Tenaga Kerja
(1)	(2)	(3)	(4)
001	Bobosan	35	52
002	Purwanegara	26	41
003	Bancarkembar	24	37
004	Sumampir	67	98
005	Pabuwaran	28	43
006	Grendeng	31	48
007	Karangwangkal	6	11
Jumlah		217	330
Tahun 2011		227	351
Tahun 2010		263	384
Tahun 2009		306	449
Tahun 2008		311	456

Sumber: Monografi Kecamatan Purwokerto Utara

Tabel 6.4
Banyaknya Perusahaan Penggalian Batu
Kecamatan Purwokerto Utara Tahun 2012

Kode	Kelurahan	Penggalian Batu	
		Usaha	Tenaga Kerja
(1)	(2)	(3)	(4)
001	Bobosan	3	5
002	Purwanegara	2	4
003	Bancarkembar	-	-
004	Sumampir	-	-
005	Pabuwaran	13	19
006	Grendeng	12	16
007	Karangwangkal	-	-
Jumlah		30	44
Tahun 2011		30	44
Tahun 2010		29	43
Tahun 2009		30	45
Tahun 2008		29	43

Sumber: Monografi Kecamatan Purwokerto Utara

Tabel 6.4
Banyaknya Perusahaan Penggalian Pasir
Kecamatan Purwokerto Utara Tahun 2012

Kode	Kelurahan	Penggalian Pasir	
		Usaha	Tenaga Kerja
(1)	(2)	(3)	(4)
001	Bobosan	3	6
002	Purwanegara	3	4
003	Bancarkembar	-	-
004	Sumampir	-	-
005	Pabuwaran	4	6
006	Grendeng	-	-
007	Karangwangkal	-	-
Jumlah		10	16
Tahun 2011		10	16
Tahun 2010		10	16
Tahun 2009		10	16
Tahun 2008		10	16

Sumber: Monografi Kecamatan Purwokerto Utara

PERDAGANGAN

Trade

7

<http://banyumaskab.go.id>

BAB VII PERDAGANGAN

Tabel 7
Banyaknya Sarana Perdagangan
Kecamatan Purwokerto Utara Tahun 2012

Kode	Kelurahan	Pasar	Toko/ Kios/ Warung	Warung/ Kedai Makan	Restoran/ Rumah Makan
(1)	(2)	(3)	(4)	(5)	(6)
001	Bobosan	-	83	28	-
002	Purwanegara	1	168	42	6
003	Bancarkembar	1	177	46	11
004	Sumampir	-	148	37	4
005	Pabuwaran	-	87	14	8
006	Grendeng	-	151	94	8
007	Karangwangkal	-	54	41	4
Jumlah		2	868	302	41
Tahun 2011		2	854	287	42
Tahun 2010		2	849	275	42
Tahun 2009		2	806	256	26
Tahun 2008		2	797	248	25

Sumber: Monografi Kecamatan Purwokerto Utara

PERHUBUNGAN

Transportation

8

<http://banyumarakampus.go.id>

BAB VIII PERHUBUNGAN

Tabel 8.1
Panjang Jalan Dirinci Menurut Jenis Permukaan
Kecamatan Purwokerto Utara Tahun 2012

Kode	Kelurahan	Jenis Permukaan (km)			
		Kelas II	Kelas III	Aspal	Bukan Aspal
(1)	(2)	(3)	(4)	(5)	(6)
001	Bobosan	-	1.70	5.70	1.10
002	Purwanegara	-	3.00	7.80	2.50
003	Bancarkembar	-	2.85	7.20	-
004	Sumampir	-	-	7.90	1.90
005	Pabuwaran	-	2.00	5.00	0.50
006	Grendeng	-	1.00	9.50	-
007	Karangwangkal	-	-	2.50	1.30
Jumlah		-	10.55	45.60	7.30
Tahun 2011		-	10.55	45.60	7.30
Tahun 2010		-	10.55	45.60	7.30
Tahun 2009		-	10.55	45.60	7.30
Tahun 2008		-	10.55	45.60	7.30

Sumber: Monografi Kecamatan Purwokerto Utara

Tabel 8.2
Banyaknya Sarana Angkutan Bermotor
Kecamatan Purwokerto Utara Tahun 2012

Kode	Kelurahan	Sarana Angkutan Bermotor				
		Sepeda Motor	Mobil Dinas	Mobil Pribadi	Colt/Angkot	Truk
(1)	(2)	(3)	(4)	(5)	(6)	(7)
001	Bobosan	412	6	57	4	3
002	Purwanegara	542	8	152	22	2
003	Bancarkembar	746	17	236	36	4
004	Sumampir	524	8	98	24	1
005	Pabuwaran	306	3	82	18	2
006	Grendeng	557	20	116	32	4
007	Karangwangkal	302	2	48	12	1
Jumlah		3,389	64	789	148	17
Tahun 2011		3,216	64	787	149	16
Tahun 2010		3,139	63	775	149	15
Tahun 2009		2,996	62	770	148	14
Tahun 2008		2,809	62	768	145	13

Sumber: Monografi Kecamatan Purwokerto Utara

Tabel 8.3
Banyaknya Sarana Angkutan Tidak bermotor
Kecamatan Purwokerto Utara Tahun 2012

Kode	Kelurahan	Sarana Angkutan Tidak Bermotor			
		Sepeda	Becak	Dokar	Gerobag Dorong
(1)	(2)	(3)	(4)	(5)	(6)
001	Bobosan	256	43	-	7
002	Purwanegara	448	67	-	16
003	Bancarkembar	1,363	138	-	17
004	Sumampir	408	48	-	10
005	Pabuwaran	268	43	-	6
006	Grendeng	241	54	-	8
007	Karangwangkal	152	24	-	5
Jumlah		3,136	417	-	69
Tahun 2011		3,117	421	1	67
Tahun 2010		3,075	411	5	65
Tahun 2009		3,064	403	5	65
Tahun 2008		2,989	397	5	65

Sumber: Monografi Kecamatan Purwokerto Utara

Tabel 8.4
Banyaknya Radio, Televisi, Telepon dan Warnet
Kecamatan Purwokerto Utara Tahun 2012

Kode	Kelurahan	Radio	Televisi	Telepon	Warnet
(1)	(2)	(3)	(4)	(5)	(6)
001	Bobosan	296	482	182	3
002	Purwanegara	416	873	364	9
003	Bancarkembar	1,134	1,349	804	12
004	Sumampir	337	637	496	5
005	Pabuwaran	206	512	212	7
006	Grendeng	268	1,082	473	11
007	Karangwangkal	196	384	278	11
Jumlah		2,853	5,319	2,809	58
Tahun 2011		2,764	5,112	2,815	58
Tahun 2010		2,715	5,074	2,807	50
Tahun 2009		2,653	5,032	2,782	-
Tahun 2008		2,614	4,824	2,782	-

Sumber: Monografi Kecamatan Purwokerto Utara

Tabel 8.5
Banyaknya Panti Pijat, Hotel/ Losmen dan Obyek Wisata
Kecamatan Purwokerto Utara Tahun 2012

Kode	Kelurahan	Panti Pijat	Hotel/ Losmen	Obyek Wisata
(1)	(2)	(3)	(4)	(5)
001	Bobosan	-	-	-
002	Purwanegara	-	-	-
003	Bancarkembar	1	1	-
004	Sumampir	1	-	2
005	Pabuwaran	1	-	-
006	Grendeng	-	-	-
007	Karangwangkal	-	1	-
Jumlah		3	2	2
Tahun 2011		2	2	2
Tahun 2010		1	2	-
Tahun 2009		1	2	-
Tahun 2008		1	2	-

Sumber: Monografi Kecamatan Purwokerto Utara

Tabel 8.6
Rumah Tangga Pengguna Fasilitas Listrik dan Air Minum
Kecamatan Purwokerto Utara Tahun 2012

Kode	Kelurahan	Listrik		Air Minum	
		PLN	Non PLN	PDAM	Sumur
(1)	(2)	(3)	(4)	(5)	(6)
001	Bobosan	916	-	136	729
002	Purwanegara	1,564	-	412	963
003	Bancarkembar	2,214	-	1,167	634
004	Sumampir	1,864	-	546	834
005	Pabuwaran	792	-	284	621
006	Grendeng	1,224	-	764	322
007	Karangwangkal	567	-	235	392
Jumlah		9,141	-	3,544	4,495
Tahun 2011		8,879	-	3,348	4,376
Tahun 2010		8,830	-	3,285	4,347
Tahun 2009		8,723	-	3,259	4,342
Tahun 2008		8,641	-	3,243	4,268

Sumber: Monografi Kecamatan Purwokerto Utara

LAIN-LAIN
The Others

9

<http://banyumalabarapps.go.id>

BAB IX LAIN-LAIN

Tabel 9
Banyaknya Sarana Perkreditan
Kecamatan Purwokerto Utara Tahun 2012

Kode	Kelurahan	KUD	Koperasi	BKD	BRI Unit	BKK
(1)	(2)	(3)	(4)	(5)	(6)	(7)
001	Bobosan	-	-	1	-	-
002	Purwanegara	-	3	-	-	-
003	Bancarkembar	-	2	-	2	1
004	Sumampir	-	1	-	-	-
005	Pabuwaran	-	-	-	-	-
006	Grendeng	-	3	-	-	-
007	Karangwangkal	-	-	-	-	-
Jumlah		-	9	1	2	1
Tahun 2011		-	9	1	2	1
Tahun 2010		-	9	1	2	1
Tahun 2009		-	9	1	2	1
Tahun 2008		-	10	1	2	1

Sumber: Monografi Kecamatan Purwokerto Utara



Badan Pusat Statistik Kabupaten Banyumas

Jl. Warga Bhakti 5, Purwokerto, Telp./Fax. : (0281) 635496, 624865
E-mail : bps3302@bps.go.id