



BUPATI BANYUMAS

PERATURAN BUPATI BANYUMAS

NOMOR 15 TAHUN 2006

TENTANG

PENETAPAN JARINGAN TRAYEK DAN JUMLAH ANGKUTAN PERDESAAN YANG MELAYANI TRAYEK DI KABUPATEN BANYUMAS

BUPATI BANYUMAS,

- Menimbang :
- a. bahwa untuk mendukung sistem transportasi yang baik dan untuk menciptakan iklim yang sehat dalam penyelenggaraan angkutan perdesaan, perlu menetapkan jaringan trayek dan jumlah angkutan yang melayani ;
 - b. bahwa Keputusan Bupati Banyumas Nomor 46 Tahun 2004 tentang Penetapan Trayek dan Jumlah Kebutuhan Kendaraan Angkutan Kota dan Angkutan Perdesaan di Wilayah Kabupaten Banyumas dipandang sudah tidak sesuai dengan perkembangan keadaan, sehingga perlu untuk ditinjau dan disesuaikan;
 - c. bahwa penetapan jaringan trayek dan jumlah angkutan sebagaimana tersebut diatas, telah mendapat persetujuan Pimpinan DPRD Kabupaten Banyumas tanggal 14 Maret 2006 Nomor 551.2/3/2006;
 - d. bahwa sehubungan dengan hal tersebut diatas perlu menetapkan Peraturan Bupati tentang Penetapan Jaringan Trayek dan Jumlah Angkutan Perdesaan Yang Melayani Di Kabupaten Banyumas.
- Mengingat :
1. Undang-Undang Nomor 13 Tahun 1950 tentang Pembentukan Daerah-daerah Kabupaten Dalam Lingkungan Propinsi Jawa Tengah (Lembaran Negara Tahun 1950 Nomor 24, Berita Negara Tanggal 8 Agustus Tahun 1950);
 2. Undang – Undang Nomor 14 tahun 1992 tentang Lalu Lintas dan Angkutan Jalan (Lembaran Negara Tahun 1992 Nomor 75, Tambahan Lembaran negara Nomor 3486);

3. Undang-undang Nomor 32 Tahun 2004 tentang Pemerintahan Daerah (Lembaran Negara Tahun 2004 Nomor 125, Tambahan Lembaran Negara Nomor 4437) sebagaimana telah diubah dengan Undang-undang Nomor 8 Tahun 2005 (Lembaran Negara Tahun 2005 Nomor 108, Tambahan Lembaran Negara Nomor 4548);
4. Peraturan Pemerintah Nomor 41 Tahun 1993 tentang Angkutan Jalan (Lembaran Negara Tahun 1993 Nomor 59, Tambahan Lembaran Negara Nomor 3527);
5. Peraturan Pemerintah Nomor 25 Tahun 2000 tentang Kewenangan Pemerintah dan Kewenangan Propinsi Sebagai Daerah Otonom (Lembaran Negara Tahun 2000 Nomor 54, Tambahan Lembaran Negara Nomor 3952);
6. Peraturan Daerah Kabupaten Banyumas Nomor 24 Tahun 2004 tentang Pembentukan, Susunan Organisasi dan Tata Kerja Dinas Perhubungan Kabupaten Banyumas (Lembaran Daerah Kabupaten Banyumas Tahun 2004 Nomor 23 Seri D)
7. Peraturan Daerah Kabupaten Banyumas Nomor 13 Tahun 2005 tentang Penyelenggaraan Lalu Lintas dan Angkutan Jalan (Lembaran Daerah Kabupaten Banyumas Tahun 2005 Nomor 9 Seri E);
8. Peraturan Daerah Kabupaten Banyumas Nomor 15 Tahun 2005 tentang Retribusi Izin Usaha Angkutan (Lembaran Daerah Kabupaten Banyumas Tahun 2005 Nomor 4 Seri C);
9. Peraturan Daerah Kabupaten Banyumas Nomor 16 Tahun 2005 tentang Retribusi Izin Trayek (Lembaran Daerah Kabupaten Banyumas Tahun 2005 Nomor 5 Seri C);
10. Peraturan Bupati Banyumas Nomor 43 Tahun 2004 tentang Tugas Pokok, Fungsi, Uraian Tugas Jabatan dan Tata Kerja pada Dinas Perhubungan Kabupaten Banyumas (Berita Daerah Kabupaten Banyumas Tahun 2004 Nomor 43 Seri D).

MEMUTUSKAN :

MEMUTUSKAN : PERATURAN BUPATI TENTANG PENETAPAN JARINGAN
TRAYEK DAN JUMLAH ANGKUTAN PERDESAAN YANG
MELAYANI TRAYEK DI KABUPATEN BANYUMAS

Pasal 1

Penetapan Jaringan Trayek dan jumlah angkutan perdesaan yang melayani
sebagaimana tersebut dalam Lampiran Peraturan Bupati ini.

Pasal 2

Jumlah Angkutan Perdesaan yang melayani trayek sebagaimana dimaksud dalam Pasal
dilaksanakan evaluasi sekurang – kurangnya setiap 6 (enam) bulan sekali dengan
perhatikan :

- keseimbangan pelayanan angkutan;
- perkembangan jumlah penduduk;
- perkembangan wilayah;
- tingkat penggunaan kendaraan.

Pasal 3

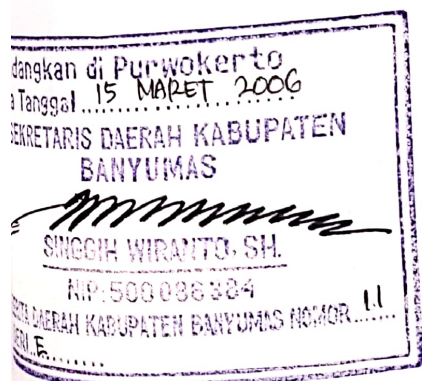

pelaksanaan, pengendalian dan pengawasan Peraturan Bupati ini diserahkan dan
menjadi tanggung jawab Kepala Dinas Perhubungan Kabupaten Banyumas.

Pasal 4

Peraturan Bupati ini mulai berlaku pada tanggal diundangkan.

Agar setiap orang dapat mengetahuinya memerintahkan pengundangan
Peraturan Bupati ini dengan penempatannya dalam Berita Daerah Kabupaten
Banyumas.

Ditetapkan di Purwokerto
pada tanggal 15 MAR 2006



JARINGAN TRAYEK DAN JUMLAH ANGKUTAN PERDESAAN YANG MELAYANI TRAYEK DI KABUPATEN BANYUMAS

NO.	JALUR	RUTE	YANG MELAYANI
1	JALUR I	A. Karanglewas – Kebocoran - Unwiku – Beji – Karang Nangka – Keniten – Kedungbanteng – Karanglewas.	4 10
		B. Karanglewas – Kedungbanteng – Keniten – Karang Nangka – Beji – Unwiku – Kebocoran – Karanglewas.	10
		C. Karanglewas – Kedungbanteng - Dawuhan Wetan – Baseh PP.	10
2	JALUR II	A. Pasar Karanglewas – Singasari – Sokawera – Tamansari – Pejogol PP.	3
		B. Karanglewas – Karanggandul – Sokawera PP.	5
		C. Karanglewas– Singasari– Damareja PP.	9
3	JALUR III	Pasar Karanglewas – Pangebatan - Kediri PP.	4
4	JALUR IV	Pasar Wage – Karangbawang – Jl. Hos Noto Suwiryono - Jl. Sultan Agung – Tanjung – Kedungwringin – Patikraja - Notog – PP.	10
5	JALUR V	A. Pasar Wage - Jl. Martadireja II -Jl. KB. Suprpto - Jl. Martadireja I – Arcawinangun- Dukuh Waluh – Kembaran–Sumbang– Limpa kuwus PP.	20
		B. Pasar Wage - Jl. Wakafiah - Jl. KB. Suprpto - Martadireja I – Arcawinangun - Dukuh Waluh – Tambak Sogra – Tambaksari - Banteran – Limpakuwus PP.	20
		C. Pasar Wage – Arcawinangun – Karang Wangkal – Grendeng - Pabuaran – Karanggintung – Tambak Sogra – Kebangan – Sumbang – Tambak Sogra PP.	13

			4
	D.	<p>Pasar Wage - Jl. Katamso - Jl. Kom. B Suprpto - Jl. MT.Haryono - Jl. Jend.Sudirman - Jl. Supriyadi - Jl. Martadireja II - Jl. P.Senopati - Perum Tegal Sari Indah - Karangsoaka - Bantarwuni - Gombongan - Karangtalun - Karangturi - Silado - Kembali - Karangturi - Karangtalun - Karangsoaka - Perum Tegal Sari Indah - Jl. P.Senopati - Arcawinangun - Jl. Martadireja II - Jl. Supriyadi - Jl. Jend.Sudirman - Jl. Penatusan - Jl. MT.Haryono - Pasar Wage.</p>	5
6	JALUR VI	<p>Pasar Wage - Jl. Brigjend Katamso - Jl. KB. Suprpto - Jl. Martdireja I - Jl. DR. Suparno - SMKN I - Karangwangkal - Grendeng - Pabuaran - Kedunggaes - Kawungcarang - Datar - Banjarsari Kulon - Banjarsari Wetan PP.</p>	6
7	JALUR VII (Wisata)	<p>A</p> <p>Pasar Wage - Jl. Brigjend Katamso - Jl. Moh Ikhsan - Jl. Kauman Lama - Kebondalem - Bancar Kembar - Grendeng - Pabuaran - Pandak - Rempoah - Karang Tengah - Karangmangu - Baturaden - Kemitug - Kutayasa - PP.</p> <p>B</p> <p>Terminal Bus - Jl.Sultan Agung - Jl.Sunan Kalijaga - Jl. Gerilya - Jl.Dr.Gumbreg (RSUD Margono Sukarjo) - Dukuh Waluh - Tambak Sogra - Pabuaran - Pandak - Rempoah - Karang Tengah - Kr. Mangu - Baturaden kembali - Kr. Mangu- Karang Tengah - Rempoah - Pandak - Pabuaran - Tambaksogra - Dukuh Waluh - Jl.Dr.Gumbreg - Jl.Gerilya - Jl. Suwatio-Terminal Bus.</p> <p>C</p> <p>Kaliputra / Melung - Ketenger - Karangtengah - Muntang/Kebumen - Rempoah - Pandak - Pabuaran - Grendeng - Bancarkembar - Prof. DR. Suharso - Jl. DR. Suparno - Jl. Martadireja - Jl. MT.Haryono - Pasar Wage - PP.</p>	42
8	JALUR VIII A	<p>RSU Lama - Jl. Jend. A.Yani -Jl. Sumarto - Purwosari - Kutasari - Rempoah - Kebumen - Karangnangka - Beji - Unwiku -Jl. KS.Tubun - PORKA - Pasar Pon - Pasar Manis - RSU Lama PP.</p>	16


	2	3	4	
1	JALUR VIII B	Melung - Kutaliman - Babakan - Rempoah - Pamijen - Kutasari - Purwosari - Sumampir - SMP 9 Purwokerto - Jl. DR. Angka - Jl. Mangunjaya - Jl. KB. Suprpto - Jl. MT. Haryono - Pasar Wage - Jl. Moh. Ikhsan - Kebondalem - Jl. Jatiwinangun - Jl. DR. Angka.		4 4
9	JALUR IX	A Ajibarang - Sambirata PP. B Cilongok - Losari- Karang Tengah - Panembangan - Sambirata PP. C Cilongok - Losari - Karangtengah - Panembangan-Gunung Lurah-Sokawera PP.		2 1 14
10	JALUR X	A. Cilongok - Kedung Wuluh Lor - Kedung Wuluh Kidul- Patikraja PP. B Cilongok - Sudimara - Kasegeran - Jatisaba - Kaliputih - Karangmangu - Klapasawit - Purwojati PP. C Cilongok - Cipete - Batuanten - Jingkang PP. D. Cilongok - Ketetet - Langongsari - Karanglewas PP.		15 12 6 3
11	JALUR XI	A. Terminal Wangon - Margasana - Purwojati PP. B Terminal Wangon - Lumbir - Dermaji PP. C Terminal Wangon - Tipar - Sidamulih PP. D Terminal Wangon - Rawalo - Tambaknegara - Sidamulih - PP. E Terminal Wangon - Klapagading - Bojong - Wijahan - Bantar - Gunung Wetan - Kedungwringin PP. F Terminal Wangon - Rawaheng - Pengadegan - Gunung Wetan PP. G Terminal Wangon - Randegan - Kutamaya PP. H. Terminal Wangon - Sawangan - Canduk PP. I Terminal Wangon - Banteran - Jambu - Cikakak - Wlahar - Pekodokan - Purwojati - PP.		19 4 6 8 8 5 5 4 6

12 JALUR
XII

	3	4
J. Terminal Wangon - Klapagading - Tinggarjaya - Tunjung - Jatilawang - Margasana - Karanganyar - Menganti - Banjarparakan - PP.		10
K. Pesawahan - Sidamulih - Rawalo - Bayeman - Menganti - Losari - Condong - PP.		7
A. Pasar Sokaraja - Banjarsari - Kramat - Sambeng Wetan - Sambeng Kulon - Silado Dalam - PP.		4
B. Pasar Sokaraja - Pliken - Kembaran - Larangan - PP.		8
C. Pasar Sokaraja - Kalibagor - Pekaja - Sangkalputung - Sokaraja Kulon - Pamijen - RSUD Margono Sukardjo - Pasar Wage PP.		8
D. Pasar Sokaraja - Ledug - RSUD Margono Soekardjo - Air Mancur - Pasar Wage - PP.		4
E. Pasar Sokaraja - Kalibagor - Pekaja - Kalikidang - Karang Nanas - Karangbawang - Pasar Wage - PP.		8
F. Pasar Sokaraja - Sangkal Putung - Kaliwadas - Karangrau - Terminal Bus - Jl. Notosuwiryo - Jl. DI. Panjaitan - Pasar Wage PP.		6
G. Pasar Sokaraja - Lemberang - KarangTengah - Purwodadi - Kalibagor - Pajerukan - Suro - Srowot - Wogen - Kaliori - Banyumas - PP.		11
H. Pasar Sokaraja - Kalicupak Wetan - Kalicupak Kulon - Kaliencit - Kedungengge - Kalisogra - Karangduren - Sokaraja - PP.		4
I. Pasar Wage - Jl. Martadireja - Ledug - Bojongsari - Kembaran - Purbadana - Sigandu - Linggasari - Karangturi - Silado dalam PP.		12
J. Pasar Wage - Terminal Bus - Pamujan - Gunung Tugel - Pegalongan - Patikaraja - PP.		9


	2	3	4
		K. Terminal Bus - Jl. Sultan Agung - Jl. Notosuwiryo - Jl. Gerilya - Air Mancur - Jl. Jend. Soedirman/RSUD Margono Soekardjo - Jl. Supardjo Rustam - Jl. Jend. Soedirman (Sokaraja) - Pasar Sokaraja - PP.	4
	JALUR XIII	RSU Banyumas - Ps. Banyumas - Kaliori - Wlahar Wetan - Wlahar Kulon - Sokawera - Pegalangan - Ps. Patikraja - Notog - PP.	13
	JALUR XIV	A Patikraja - Papringan - Kalisube - Pasar Banyumas PP.	7
		B Patikraja - Kebasen - Kalisalak - Kaliwedi - Sawangan - Cindaga - Rawalo PP.	7
		C Pasar Banyumas - Sokawera - Kemawi - Sumpiuh - PP.	10
		D. Pasar Banyumas - Pasinggangan - Binangun - PP.	6
		E Cindaga - Rawalo - Sawangan - Karang Sari - Randegan - Bangsa - Buntu - PP.	4
		F Pasar Banyumas - Plana - Somakaton - PP.	4
		G Pasar Banyumas - Saudagaran - Kedunguter - Sokawera - Danaraja - Kejawar - Kedung Gede - Pasinggangan - Pakunden - Pasar Banyumas.	6
5	JALUR XV	A Ajibarang - Darmakeradenan - Gumelar PP.	12
		B Cilogok - Banjarsari - Kalibenda - Pancurendang - Ajibarang - Losari - Kalisari - Karang Tengah - Cipendok - PP.	6
		C. Ajibarang - Losari - Kalisari - Karangtengah - Lebaksiu - Menggala-Kutiang - Cipendok - PP.	12
		D Ajibarang - Pandansari - Candinegara - Karangklesem - PP.	4
		E Ajibarang - Karang Klesem - Pasiraman - Pasar Legok - Glempang - Tumiyang - Cipendok - PP.	22

2	3	4
F	Ajibarang - Cibangkong - Kedungurang - PP.	15
G	Ajibarang - Tambakan - Kracak PP	9
H	Ajibarang-Parakan -Tanjungsari PP	2
I	Ajibarang - Tipar - Tanjungsari PP	2
J	Ajibarang - Pancurendang - Sawangan -Jingkang- Purwojati PP	13
K	Ajibarang - Cikembulan - Ciperu PP.	5
L	Ajibarang - Pandansari - Ciberung - Cikawung - Banjaranyar - Pekuncen - Karang Kemiri - Winduaji - Krajan PP	7
M	Ajibarang - Pancasan - Karang Bawang - Windunegara -Jumbre - Wlahar - Pekodokan - Purwojati PP.	6
JALUR XVI	Pasar Sumpiuh - Kecila - Petarangan - Karanggantung PP.	5



JARINGAN TRAYEK ANGKUTAN PERDESAAN/BUS KECIL DI KABUPATEN BANYUMAS

No.	TRAYEK	YANG MELAYANI
1	Purwokerto – Ajibarang – Wangon – PP.	47
2	Purwokerto – Patikraja – Rawalo – Wangon – Buntu – PP.	8
3	Lumbir – Wangon – Rawalo – Buntu – PP.	12
4	Purwokerto – Ajibarang – Wangon – Rawalo – Buntu – PP.	6
5	Purwokerto – Ajibarang – Wangon – Gumelar – PP.	16
6	Lumbir – Wangon – Rawalo – Buntu – Purwokerto – PP.	9
7	Wangon – Rawalo – Buntu – PP.	52
8	Wangon – Rawalo – Buntu – Purwokerto – PP.	6
9	Purwokerto – Patikraja – Banyumas – Buntu – Rawalo – Wangon – Lumbir – PP.	8
10	Purwokerto – Ajibarang – Wangon – Rawalo – Buntu – Tambak – PP.	8


BUPATI BANYUMAS
ARIS SETIONO