



# BUPATI BANYUMAS

## PERATURAN BUPATI BANYUMAS

NOMOR 14 TAHUN 2006

TENTANG

### PENETAPAN JARINGAN TRAYEK DAN JUMLAH ANGKUTAN KOTA YANG MELAYANI TRAYEK DI KABUPATEN BANYUMAS

BUPATI BANYUMAS,

Menimbang : a. bahwa untuk mendukung sistem transportasi yang baik dan untuk menciptakan iklim yang sehat dalam penyelenggaraan angkutan kota, perlu menetapkan jaringan trayek dan jumlah angkutan yang melayani ;

b. bahwa Keputusan Bupati Banyumas Nomor 46 Tahun 2004 tentang Penetapan Trayek dan Jumlah Kebutuhan Kendaraan Angkutan Kota dan Angkutan Perdesaan di Wilayah Kabupaten Banyumas dipandang sudah tidak sesuai dengan perkembangan keadaan, sehingga perlu untuk ditinjau dan disesuaikan;

c. bahwa penetapan jaringan trayek dan jumlah angkutan sebagaimana tersebut diatas, telah mendapat persetujuan Pimpinan DPRD Kabupaten Banyumas tanggal 14 Maret 2006 Nomor 551.2/3/2006;

d. bahwa sehubungan dengan hal tersebut diatas perlu menetapkan Peraturan Bupati tentang Penetapan Jaringan Trayek dan Jumlah Angkutan Kota Yang Melayani Di Kabupaten Banyumas.

Mengingat : 1. Undang-Undang Nomor 13 Tahun 1950 tentang Pembentukan Daerah-daerah Kabupaten Dalam Lingkungan Propinsi Jawa Tengah (Lembaran Negara Tahun 1950 Nomor 24, Berita Negara Tanggal 8 Agustus Tahun 1950);

2. Undang – Undang Nomor 14 tahun 1992 tentang Lalu Lintas dan Angkutan Jalan (Lembaran Negara Tahun 1992 Nomor 75, Tambahan Lembaran negara Nomor 3486);

3. Undang-undang Nomor 32 Tahun 2004 tentang Pemerintahan Daerah (Lembaran Negara Tahun 2004 Nomor 125, Tambahan Lembaran Negara Nomor 4437) sebagaimana telah diubah dengan Undang-undang Nomor 8 Tahun 2005 (Lembaran Negara Tahun 2005 Nomor 108, Tambahan Lembaran Negara Nomor 4548);
4. Peraturan Pemerintah Nomor 41 Tahun 1993 tentang Angkutan Jalan (Lembaran Negara Tahun 1993 Nomor 59, Tambahan Lembaran Negara Nomor 3527);
5. Peraturan Pemerintah Nomor 25 Tahun 2000 tentang Kewenangan Pemerintah dan Kewenangan Propinsi Sebagai Daerah Otonom (Lembaran Negara Tahun 2000 Nomor 54, Tambahan Lembaran Negara Nomor 3952);
6. Peraturan Daerah Kabupaten Banyumas Nomor 24 Tahun 2004 tentang Pembentukan, Susunan Organisasi dan Tata Kerja Dinas Perhubungan Kabupaten Banyumas (Lembaran Daerah Kabupaten Banyumas Tahun 2004 Nomor 23 Seri D)
7. Peraturan Daerah Kabupaten Banyumas Nomor 13 Tahun 2005 tentang Penyelenggaraan Lalu Lintas dan Angkutan Jalan (Lembaran Daerah Kabupaten Banyumas Tahun 2005 Nomor 9 Seri E);
8. Peraturan Daerah Kabupaten Banyumas Nomor 15 Tahun 2005 tentang Retribusi Izin Usaha Angkutan (Lembaran Daerah Kabupaten Banyumas Tahun 2005 Nomor 4 Seri C);
9. Peraturan Daerah Kabupaten Banyumas Nomor 16 Tahun 2005 tentang Retribusi Izin Trayek (Lembaran Daerah Kabupaten Banyumas Tahun 2005 Nomor 5 Seri C);
10. Peraturan Bupati Banyumas Nomor 43 Tahun 2004 tentang Tugas Pokok, Fungsi, Uraian Tugas Jabatan dan Tata Kerja pada Dinas Perhubungan Kabupaten Banyumas (Berita Daerah Kabupaten Banyumas Tahun 2004 Nomor 43 Seri D).

**MEMUTUSKAN :**

**PERATURAN BUPATI TENTANG PENETAPAN JARINGAN TRAYEK DAN JUMLAH ANGKUTAN KOTA YANG MELAYANI TRAYEK DI KABUPATEN BANYUMAS**

**Pasal 1**

Penetapan Jaringan Trayek dan jumlah angkutan kota yang melayani sebagaimana tercantum dalam Lampiran Peraturan Bupati ini.

**Pasal 2**

Jumlah Angkutan Kota yang melayani trayek sebagaimana dimaksud dalam Pasal 1, akan dilaksanakan evaluasi sekurang – kurangnya setiap 6 (enam) bulan sekali dengan memperhatikan :

- keseimbangan pelayanan angkutan;
- perkembangan jumlah penduduk;
- perkembangan wilayah;
- tingkat penggunaan kendaraan.

**Pasal 3**

Penyusunan, pelaksanaan, pengendalian dan pengawasan Peraturan Bupati ini diserahkan dan menjadi tanggung jawab Kepala Dinas Perhubungan Kabupaten Banyumas.



**Pasal 4**

Sejak berlakunya peraturan ini, maka Keputusan Bupati Banyumas Nomor 46 Tahun 2004 tentang Penetapan Trayek dan Jumlah Kebutuhan Kendaraan Angkutan Kota dan Angkutan Perdesaan di Wilayah Kabupaten Banyumas dinyatakan tidak berlaku lagi.


**Pasal 5**

Peraturan Bupati ini mulai berlaku pada tanggal diundangkan.

Agar setiap orang dapat mengetahuinya memerintahkan pengundangan Peraturan Bupati ini dengan penempatannya dalam Berita Daerah Kabupaten Banyumas.

No	JABATAN	PARAF
1.	Sekda	
2.	Asdabang	
3.	Kabag Peruk	15/3/06
4.		

Ditetapkan di Purwokerto  
pada tanggal 15 MAR 2006



JARINGAN TRAYEK DAN JUMLAH ANGKUTAN KOTA YANG MELAYANI TRAYEK DI KABUPATEN BANYUMAS

TRAYEK		JUMLAH YANG MELAYANI
	2	3
A1	Terminal Angkutan Kota - Jl. Adyaksa - Jl. Merdeka - Jl. Kol.Sugiri - Jl.Jend. Gatot Subroto - Jl.Kesatrian - Jl. Dr.Angka - Jl. A.Yani - Jl. Jend. Gatot Subroto - Jl. RA. Wiryaatmaja - Jl. Jend. Soedirman - Jl. Laksmana Muda Yos Sudarso - Karanglewas - Monumen Panglima Besar Jenderal Soedirman - Jl. Kol.Sugiono - Jl. Situmpur - Jl. Pramuka - Jl. Di.Panjaitan - Jl. Brigjend Katamso - Jl. Balai Desa - Terminal Kota.	20
A2.	Terminal Angkutan Kota - Jl. KB.Suprpto - Jl. MT Haryono - Jl. Jend Soedirman - Pasar Wage - Karanglewas -Monumen Pangsar Soedirman kembali - Jl.RA Wiryaatmaja - Jl. Jend. Gatot Subroto - Jl. Jend. A.Yani - Jl. Dr.Angka - Jl.Kesatrian - Jl.Jend. Gatot Subroto - Terminal Angkutan Kota.	20
B1	Terminal Bus - Jl. Sultan Agung - Jl. Wakhid Hasyim - Jl. S.Parman - Jl. Jend. Suprpto - Terminal Angkutan - Jl. OV. Isdiman - Jl. HR. Bunyamin - Jl. Moch Besar - Jl. Letjen Pol. Sumarto - Jl. A. Yani - Jl. Gatot Subroto - Jl. R A.Wiryadmaja - Jl. Jend.Soedirman - Jl. Jend. Sutoyo - Jl. Pahlawan - Jl. Gerilya - Jl. Suwatio - Terminal Bus.	30
B2.	Terminal Bus - Jl. Sultan Agung - Jl. Notosuwiryo - Jl. Gerilya - Jl. Pahlawan -Jl. Jend.Sutoyo - Jl. Jend. Soedirman - Jl. Masjid - Jl. A.Yani - Jl. Letjen Pol. Sumarto - Jl. Moch Besar - Jl. HR. Bunyamin - Jl. OV. Isdiman - Jl. Jatiwinangun - Term. Angkutan Kota -Jl. Kapt. Tendean - Jl. Perintis Kemerdekaan - Jl. Situmpur - Jl. S. Parman - Jl. Gerilya - Jl. Suwatio - Terminal Bus.	30
5 C1.	Terminal Bus - Jl. Sultan Agung - Jl. Notosuwiryo - Jl. Di.Panjaitan - Pasar Wage - Jl. Brigjend Katamso - Jl. Moch. Iksan - Terminal Angkutan Kota - Jl. OV. Isdiman - Jl. DR. Angka - Jl. A.Yani - Jl. Jend. Gatot Subroto - Jl.Pemuda - Jl.Jend. Sudirman - Jl. Jend.Sutoyo - Jl. Pahlawan - Jl. Gerilya - Jl. Agus Salim - Jl. Moh. Yamin - Jl. Lesan Pura - Perumahan Teluk - Jl. Sultan Agung - Jl. Notosuwiryo - Jl. Gerilya - Jl. Suwatio - Terminal Bus.	10

C2	<p>Terminal Bus - Jl. Sultan Agung -  Perumahan Teluk - Jl. Lesan Pura - Jl.  Agus Salim - Jl. Gerilya - Jl. Pahlawan - Jl.  Jend. Sutoyo - Jl. Jend. Soedirman - Jl.  Pemuda - Jl. Gatot Subroto - Terminal  Angkutan Kota - Jl. KB. Suprpto - Jl. MT.  Haryono - Pasar Wage - Jl. MT.  Jend. Soedirman - Jl. DI. Panjaitan - Jl.  Gerilya - Jl. Suwatio - Terminal Bus.</p>	<p>3  10</p>
D1	<p>Terminal Bus - Jl. Sultan Agung -  Jl. Notosuwiryo - Jl. DI. Panjaitan - Jl.  Brigjen Katamso - Jl. KB. Suprpto - Jl.  MT. Haryono - Jl. Jend. Soedirman - Jl.  Supriyadi - Jl. Adipati Mersi - Jl.  Panembahan Senopati - Jl. Martadireja I -  Jl. MT. Haryono - Jl. Moch Iksan - Terminal  Angkot - Jl. Adyaksa - Jl. Merdeka - Jl.  Jend. Soedirman - Jl. Kol. Sugiono - Jl.  Kongsen - Jl. S. Parman - Jl. Gerilya - Jl.  Suwatio - Terminal Bus.</p>	<p>20</p>
D2	<p>Terminal Bus - Jl. Sultan Agung - Jl.  Wakhid Hasyim - Jl. S. Parman - Jl.  Jend. Soedirman - Jl. Merdeka - Jl. Gatot  Subroto - Terminal Angkutan Kota - Jl.  KB. Suprpto - Arcawinangun - Dukuwaluh  - Mersi - Jl. Jend. Soedirman - Jl. DI.  Panjaitan - Jl. Gerilya - Jl. Suwatio -  Terminal Bus.</p>	<p>20</p>
E.1	<p>Terminal Bus - Jl. Sultan Agung - Jl. Sunan  Kalijaga - Jl. Jend. Soedirman - Jl. Suprpto  - Terminal Angkutan Kota - Jl. Adyaksa -  Jl. Merdeka - Jl. Mardikenya - Jl. Kol. Sugiri  - Jl. Gatot Subroto - Jl. Kesatrian - Jl. DR.  Angka - Jl. A. Yani - Jl. Masjid - Jl. Jend.  Soedirman - Jl. Kol. Sugiono - Jl. Perintis  Kemerdekaan - Jl. Patriot - Jl. Gerilya - Jl.  Suwatio.</p>	<p>10</p>
E.2	<p>Terminal Bus - Jl. Sultan Agung - Jl.  Moh. Yamin - Jl. Patriot - Jl. Perintis  Kemerdekaan - Jl. Jend. Soedirman - Jl.  Masjid - Jl. Gatot Subroto - Terminal  Angkutan - Jl. K.B. Suprpto - Jl.  MT. Haryono - Jl. Jend. Soedirman - Jl.  Gerilya - Jl. Suwatio - Terminal Bus.</p>	<p>10</p>
F.1	<p>Terminal Angkutan Kota - Jl. Kapt. Piere  Tendean - Jl. Perintis Kemerdekaan - Jl.  Gerilya - Tanjung - Jl. Raya Patikraja -  Notog - kembali - Jl. Raya Patikraja -  Tanjung - Jl. Pahlawan - Jl. Jend. Sutoyo -  Jl. Jend. Soedirman - Jl. R.A. Wiryatmaja -  Jl. Jend. Gatot Subroto - Terminal Angkutan  Kota.</p>	<p>10</p>



F.2	Terminal Angkutan Kota - Jl. Kapt. Tendea - Jl. Perintis Kemerdekaan - Jl. Situmpur - Jl. Pramuka - Jl. Soedirman - Berkoh - Sokaraja - kembali - Berkoh - Jl. Jend. Soedirman - Ps. Wage - Srimaya - Alun-alun - Jl. Masjid - Jl. Jend. Gatot Subroto - Terminal Angkutan Kota.	3
G1.	Terminal Bus - Jl. Sultan Agung - Jl. M. Yamin - Jl. Patriot - Jl. Perintis Kemerdekaan - Jl. Jend. Soedirman - Jl. Stasiun - Jl. Kober - Jl. Kamandaka - Unwiku - Beji - SPN - Jl. Riyanto - Jl. HR. Bunyamin - Jl. Ov. Isdiman - Jl. Jatiwinangun - Terminal Angkutan Kota - Jl. Kapt. Tendea - Jl. Perintis Kemerdekaan - Jl. Situmpur - Jl. S. Parman - Jl. Gerilya - Jl. Suwatio - Terminal Bus.	20
G2.	Terminal Bus - Jl. Sultan Agung - Jl. Wakhid Hasyim - Jl. S. Parman - Jl. Jend. Suprpto - Terminal Angkutan Kota - Jl. OV. Isdiman - Unsoed - Sumampir - SPN - Beji - Unwiku - Jl. Bobosan - Jl. Kober - Jl. Stasiun - Jl. Jend. Soedirman - Jl. Kolonel Sugiono - Jl. Perintis Kemerdekaan - Jl. Patriot - Jl. Moch. Yamin - Jl. Sultan Agung - Terminal Bus.	20
H1.	Terminal Angkutan Kota - Jl. Adhiyaksa - Jl. Merdeka - Jl. Mardikenyo - Jl. Kol. Sugiri - Jl. Ksatrian - Karangobar - Sumampir - Unsoed - Karangwangkal - SMEA - Jl. Kaliputih - Jl. Jend. Soedirman - Pasar Wage - Srimaya - Jl. Jend. Suprpto - T. Angkutan Kota.	5
H.2	Terminal Angkutan Kota - Jl. KB. Suprpto - Jl. MT. Haryono - Jl. Wihara - Jl. Brigjend Katamso - SMEA - Karangwangkal - Grendeng - Sumampir - Karangobar - SMUN II - Jl. Jend. Gatot Subroto - T. Angkutan Kota.	5
I1.	Terminal Baru - Jl. Sultan Agung - Jl. Notosuwiryo - Jl. Gerilya - Jl. Pancurawis - Jl. Pramuka - Jl. Jend. Soedirman - Jl. Kaliputih - Jl. Dr. Suparno - Jl. Prof. DR. Suharso - Jl. DR. Angka - SMA Veteran - Jl. Karangobar - Jl. Brigjend Encung - Karang Jambu - Bobosan - Jl. Karel Sasuit Tubun - Jl. Jend. Soedirman - Jl. Jend. Sutoyo - Jl. Pahlawan - Jl. Gerilya - Jl. Wakhid Hasyim - Jl. Sultan Agung - Terminal Bus.	10

12	<p>Terminal Bus - Jl. Sultan Agung - Jl. Notosuwiryo - Jl. Gerilya - Jl. Pahlawan - Jl. Jend. Sutoyo - Jl. Jend. Soedirman - Jl. KS. Tubun - Bobosan - Karangjambu - Jl. Brigjend Encung - Karang Kobar - Jl. Veteran - Jl. Ov. Isdiman - Jl. Jatiwinangun - Terminal Angkutan Kota - Jl. KB. Suprpto - Jl. Penatusan - Jl. Jend. Sudirman - Jl. Pramuka - Jl. Pancurawis - Jl. Suwatio - Terminal Bus.</p>	3 10
J.1	<p>Terminal Angkutan Kota - Jl. Adiyaksa - Jl. Merdeka - Jl. Mardikenya - Jl. Kol. Sugiri - Jl. Kol. Sugiono - Jl. Kalibener - Jl. Perintis Kemerdekaan - Jl. Gerilya - Terminal Bus - Jl. S. Parman - Jl. Pramuka - Jl. DI. Panjaitan - Pasar Wage - Jl. KB. Suprpto - Jl. MT. Haryono - Jl. Jend. Sudirman - Air Mancur Berkoh - RSUD Margono - Perum Ledug (keluar) - Jl. Adipati Mersi - Jl. Martadireja II - Jl. Martadireja I - Jl. DR. Suparno (SMEAN) - Jl. DR. Suharso - GOR Satria - Jl. Ov. Isdiman - Terminal Angkutan Kota</p>	5
J.2	<p>Terminal Angkutan Kota - Jl. OV. Isdiman - Jl. Prof. DR. Suharso - Jl. DR. Suparno - Jl. Martadireja I - Jl. Martadireja II - Jl. Adipati Mersi - Perum Ledug - keluar - RSUD Margono Sukardjo - Air mancur Berkoh - Jl. Jend. Soedirman - Jl. S. Parman - Terminal bus - Jl. Gerilya - Simpang 4 Karang pucung - Jl. Perintis Kemerdekaan - Proliman - Jl. Kalibener - Jl. Kol. Sugiono - MORO - Kantor pos - Simpang 4 Palma - Jl. Kol Sugiri - SMUN II - Jl. Jend. Gatot Subroto - T. Angkutan Kota.</p>	5
K1.	<p>Terminal Angkutan Kota - Jl. Ov. Isdiman - SMU Veteran - Jl. DR. Angka (RSU Lama) - Jl. A. Yani - Pasar Manis - Jl. Pemuda - Jl. Stasiun Raya - Kober - Bobosan - Karangsalam - SMUN III - Pasir Wetan - Pasir Lor - Karanglewas - Jl. Yos Sudarso - Jl. Veteran - Jl. Gerilya - Terminal bus - Jl. S. Parman - Jl. Pramuka - Jl. DI Panjaitan - Pasar Wage - Jl. Moh Ikhsan - Terminal Angkutan Kota.</p>	10
2 K2	<p>T. Angkutan Kota - Jl. KB. Suprpto - Jl. MT Haryono - Ps Wage - Jl. Jend. Soedirman - Jl. S. Parman - Terminal Bus - Jl. Gerilya - Simpang 4 Tanjung - Jl. Veteran - Jl. Yos Sudarso - Karangsalam - Pasir Lor - Pasir Wetan - SMUN 3 - Karangsalam - Bobosan - Kober - Stasiun Raya - Jl. Pemuda - Pasar Manis - RSU Lama - Jl. DR. Angka - SMU Veteran - Tirta Kembar - Jl. Jatiwinangun - T. Angkutan Kota.</p>	10

L 1	Terminal Angkutan Kota - Jl. KB. Suprpto - Jl. MT. Haryono - Pasar Wage - Jl. Jend. Sudirman - Jl. S. Parman - Terminal Bus - Jl. Gerilya - Terminal Karangklesem - Besole - Jl. M. Yamin - Tanjung - Jl. Pahlawan - Jl. Jend. Sutoyo - Jl. Jend. Sudirman - Jl. Merdeka - Jl. Gatot Subroto - Terminal Angkutan Kota.	3 3
L 2	Terminal Angkutan Kota - Jl. Kapt. Piere Tendean - Jl. Jend. Sudirman - Jl. Jend. Sutoyo - Jl. Pahlawan - Tanjung - Kedungwringin - Bersole - Karangklesem - Jl. M. Yamin - Jl. Patriot - Jl. Perintis Kemerdekaan - Jl. Situmpur - Jl. Pramuka - Jl. DI. Panjaitan - Jl. Brigjend Katamso - Pasar Wage - Jl. Moh Ikhsan - Kebon Dalem.	3
M 1	Terminal Angkutan Kota - Jl. KB. Suprpto - Jl. MT. Haryono - Pasar Wage - Jl. Jend. Sudirman - Jl. DI. Panjaitan - Jl. Gerilya - Jl. Suwatio - Jl. Sultan Agung - Jl. Martasayogo - Perum Pamujan - Jl. Patriot - Jl. Wakhid Hasyim - SMPN 5 - Jl. Agus Salim - Karangpucung - Jl. Perintis Kemerdekaan - Jl. Kalibener - Jl. Kol. Sugiono - Jl. Piere Tendean - Terminal Angkutan Kota.	3
M 2	Terminal Angkutan Kota - Jl. Piere Tendean - Jl. Jend. Sudirman - Jl. Kol. Sugiono - Jl. Kalibener - Jl. Perintis Kemerdekaan - Karangpucung - Jl. Agus Salim - SMP 5 - Jl. Wakhid Hasyim - Jl. Patriot - Perum Pamujan - Jl. Martasyogo - Jl. Sultan Agung - Jl. Suwatio - Jl. Gerilya - Jl. DI. Panjaitan - Jl. Brigjen Katamso - Pasar Wage - Jl. Moh Ikhsan - Terminal Angkutan Kota.	3
7 N	Terminal Angkutan Kota - Jl. Kapt. Piere Tendean - Jl. Perintis Kemerdekaan - Karangpucung - Jl. Gerilya - Tanjung - Jl. Veteran - Pangebatan - Jl. Jayadiwangsa - Karanglewas - kembali - Jl. Jayadiwangsa - Pangebatan - Jl. Veteran - Tanjung - Jl. Gerilya - Jl. Perintis Kemerdekaan - Jl. Situmpur - Jl. Pramuka - Jl. DI. Panjaitan - Jl. Brigjend. Katamso - Pasar Wage - Jl. Moch. Ikhsan - T. Angkutan Kota.	8



01	<p>Terminal Bus - Jl.Sultan Agung -Jl. Notosuwiryo - Jl. DI. Panjaitan -Jl. Pramuka - Jl. S. Parman - Jl. Jend.Soedirman - Jl.Kol.Sugiri - Jl. Gatot Subroto - Jl. Kesatrian - Karangobar -Jl. Brigjen Encung - Jl.Letjend.Sumarto - Jl. Riyanto - JL.H. R.Bunyamin - Pabuaran - Jl.Sunan Ampel - Grendeng - Karangwangkal - Jl. DR. Suparno - Jl.Martadireja I - RS. Sinar Kasih - Jl.Bachroen - STIE Satria - Berkoh - RSUD Margono Sukardjo - Jl. Sunan Kalijaga - Jl.Suwatio - Terminal Bus.</p>	<p>3 10</p>
02	<p>Terminal Bus - Jl.Sultan Agung - Jl.Sunan Kalijaga - RSUD Margono Sukardjo - Berkoh - Jl.Bachroen - STIE - Jl.Martadireja II - Jl. Martadireja I - Jl. DR. Suparno - Karangwangkal - Grendeng - Jl. Sunan Ampel - Pabuaran - Jl. Prof.DR.HR. Bunyamin - Jl. Riyanto - Jl. Letjend Pol.Sumarto - Jl. Brigjend Encung - Jl. Karangobar - Jl.Kesatrian - Jl.Gatot Subroto - Jl.Merdeka - Jl. Jend.Soedirman - Jl.Kol.Sugiono - Jl. Perintis Kemerdekaan - Jl.Situmpur - Jl.Pramuka -Jl.DI.Panjaitan - Jl.Gerilya - Jl.Suwatio -Terminal Bus.</p>	<p>10</p>


**BUPATI BANYUMAS**  
  
**ARIS SETIONO**